

Franche-Comté, Haute-Saône  
Scey-sur-Saône-et-Saint-Albin  
45 rue Armand Paulmard

## maison 45 rue Armand Paulmard

### Références du dossier

Numéro de dossier : IA70001012  
Date de l'enquête initiale : 2018  
Date(s) de rédaction : 2018  
Cadre de l'étude : enquête thématique régionale val de Saône  
Degré d'étude : étudié

### Désignation

Dénomination : maison  
Appellation : Maison Calley  
Destinations successives : maison, magasin de commerce  
Parties constituantes non étudiées : cadran solaire

### Compléments de localisation

Milieu d'implantation : en village  
Réseau hydrographique :  
Références cadastrales : 2018, AI, 189 ; 1836, C, 289

### Historique

La tour d'escalier en façade ainsi que les linteaux en accolade permettent de dater la partie la plus ancienne de la maison du 15e siècle. Elle semble avoir subi toutefois d'importantes transformations dès l'époque moderne, ce dont témoignent les linteaux délardés en arc segmentaire de la seconde moitié du 18e siècle ou de la première moitié du 19e siècle. D'après Georges Dinant, la maison serait mentionnée dans le terrier de 1664. Elle figure sur le cadastre ancien dit napoléonien (1836) et sur le plan d'alignement de la commune (1842). Elle correspond au n°4 de la rue du Pont et n°2 de la rue de l'Enfer. Elle est alors la propriété du marchand Claude-François Calley l'Aîné (entrée sur la rue de l'Enfer) qui possédait également le jardin de l'autre côté de la rue en bord de Saône, et Claude-François Calley (entrée sur la rue du Pont). La maison reste dans la famille jusqu'en 1863. L'écu portant la hache à bûcher n'est peut-être qu'un ajout tardif, datant de l'époque où la maison appartenait au menuisier Jacques-Augustin Barbert, entre 1915 et 1928. À cette époque, la Maison E. Paulmard, qui possède les maisons suivantes, occupe également le rez-de-chaussée de la partie de la maison donnant sur la rue Armand Paulmard. Une carte postale ancienne montre la devanture d'un de leurs magasins. La porte-fenêtre et le balcon surmontant la façade sud sont des ajouts tardifs (vers 1930).

Période(s) principale(s) : 15e siècle  
Période(s) secondaire(s) : limite 18e siècle 19e siècle  
Auteur(s) de l'oeuvre : maître d'oeuvre inconnu

### Description

La maison est construite en moellon calcaire recouvert d'enduit avec chaîne d'angle apparente. Elle est composée d'un bâtiment situé à l'angle de l'actuelle rue Armand Paulmard (ancienne rue du Pont) et de la rue d'Enfer de trois travées de largeur. La maison s'élève sur trois niveaux (un rez-de-chaussée, un étage carré et un comble à surcroit). Elle est couverte d'un toit à longs pans et demi-croupe. La tour demi-hors-œuvre de la façade ouest contient l'escalier en vis. Elle est couverte d'un toit conique nervuré. Deux portes permettent d'accéder au rez-de-chaussée depuis la rue, la première sur la rue Armand Paulmard (n°45) et la seconde sur la rue d'Enfer (n°1). La plupart des baies anciennes sont couvertes d'un linteau délardé en arc segmentaire. Les deux baies jumelées de l'étage de la façade ouest sont quant à elles couvertes

de linteaux en accolade. Plusieurs éléments en pierre sculptée sont insérés dans les élévations : un cadran solaire dans la façade sud, un écu représentant une hache à bûcher à l'angle des façades sud et ouest, et un fragment de sculpture représentant une Vierge à l'Enfant dans la façade ouest.

### Éléments descriptifs

Matériau(x) du gros-oeuvre, mise en oeuvre et revêtement : calcaire, moellon, enduit

Matériau(x) de couverture : tuile mécanique, tuile en écaille

Étage(s) ou vaisseau(x) : sous-sol, rez-de-chaussée, 1 étage carré, comble à surcroît

Couvrements :

Élévations extérieures : élévation à travées

Type(s) de couverture : toit à longs pans, demi-croupe ; toit conique

Escaliers : escalier demi-hors-oeuvre : escalier en vis

### Typologies et état de conservation

Typologies : baie rectangulaire ; baie avec arc segmentaire ; baie avec arc en accolade

### Décor

Techniques : sculpture

Représentations : Vierge à l'Enfant ; hache

### Statut, intérêt et protection

Statut de la propriété : propriété privée

### Références documentaires

#### Documents d'archive

- **Archives départementales de la Haute-Saône. Cadastre de la commune de Scey-sur-Saône-et-Saint-Albin. [1836-1954].**  
Archives départementales de la Haute-Saône. Cadastre de la commune de Scey-sur-Saône-et-Saint-Albin. [1836-1954].
  - Atlas parcellaire (1836)
  - État de section (1839) : 3 P 230
  - Matrices cadastrales (1839-1914) : 3 P 1593 (folio de 1 à 580), 3 P 1594 (folio 581 à 1140), 3 P 1595 (folio 1141 à 1718), 3 P 1596 (folio 1719 à 2214), 3 P 1597 (folio 2215 à 2355)
  - Matrice cadastrale des propriétés bâties (1882-1914) : 3 P 2437
  - Matrice cadastrale dite "noire" des propriétés bâties (1911-1954) : 3 P 4650
  - Matrices cadastrales dites "noires" des propriétés non bâties (1914-1954) : 3 P 4645 , 3 P 4646 (folio 1 à 600), 3 P 4647 (folio 601 à 1200), 3 P 4648 (folio 1201 à 1798), 3 P 4649 (folio 1793 à 1924)Archives départementales de la Haute-Saône, Vesoul

#### Documents figurés

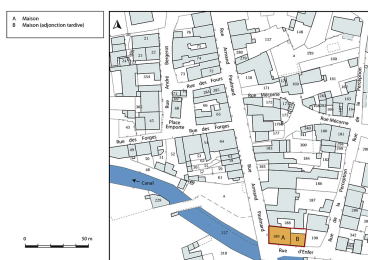
- **Atlas du plan d'alignement des rues, commune de Scey-sur-Saône, Haute-Saône. 1842.**  
*Atlas du plan d'alignement des rues, commune de Scey-sur-Saône, Haute-Saône*, dessin (plume, lavis), par le géomètre Marcande, dressé le 13 avril 1842, approuvé le 16 août 1842, échelles 1/2000 (tableau d'assemblage) et 1/500 (feuilles), 6 feuilles.  
Archives départementales de la Haute-Saône, Vesoul : CP AL 482
- **Scey-sur-Saône. Entrée du côté sud. Route de Chassey. [carte postale].**  
Scey-sur-Saône. Entrée du côté sud. Route de Chassey. [carte postale].  
Archives départementales de la Haute-Saône, Vesoul : 11Fi482-16

### Bibliographie

- **Dinant, Georges. Découverte du petit patrimoine architectural de Scey-sur-Saône. 2016.**

Dinant, Georges. *Découverte du petit patrimoine architectural de Scey-sur-Saône*. [Scey-sur-Saône-et-Saint-Albin] : Georges Dinant, 2016.  
p. 9

## Illustrations



Plan-masse et de situation.  
Extrait du plan cadastral, 2019.  
Dess. Bertrand Turina  
IVR43\_20197000203NUDA



Plan de situation en 1836.  
IVR43\_20187000832NUCA



Élévation sur la rue Armand Paulmard, vue de trois-quarts.  
Phot. Jérôme Mongreville  
IVR43\_20197000065NUC4A



Élévation générale au croisement de la rue Armand Paulmard et de la rue d'Enfer.  
Phot. Jérôme Mongreville  
IVR43\_20187000447NUC4A




Élévation sur la rue Armand Paulmard.  
Phot. Jérôme Mongreville  
IVR43\_20187000446NUC4A



Élévation sur la rue Armand Paulmard, vue de trois-quarts.  
Phot. Jérôme Mongreville  
IVR43\_20187000445NUC4A



Tour demi-hors-œuvre.  
Phot. Jérôme Mongreville  
IVR43\_20187000453NUC4A



Toit conique nervuré de la tour demi-hors-œuvre.  
Phot. Jérôme Mongreville  
IVR43\_20187000451NUC4A



Vierge à l'Enfant.  
Phot. Jérôme Mongreville  
IVR43\_20187000449NUC4A



Hache à bûcher.  
Phot. Jérôme Mongreville  
IVR43\_20187000450NUC4A



Cadran solaire.  
Phot. Jérôme Mongreville  
IVR43\_20187000454NUC4A

## Dossiers liés

Est partie constituante de : rue du Pont, puis rue Armand Paulmard (IA70001028) Franche-Comté, Haute-Saône, Scey-sur-Saône-et-Saint-Albin, rue Armand Paulmard

### Dossiers de synthèse :

le val de Saône - aire d'étude (IA70001083)

présentation de la commune de Scey-sur-Saône-et-Saint-Albin (IA70000922) Franche-Comté, Haute-Saône, Scey-sur-Saône-et-Saint-Albin

### Oeuvre(s) contenue(s) :

### Oeuvre(s) en rapport :

rue du Pont, puis rue Armand Paulmard (IA70001028) Franche-Comté, Haute-Saône, Scey-sur-Saône-et-Saint-Albin, rue Armand Paulmard

Auteur(s) du dossier : Fabien Dufoulon

Copyright(s) : (c) Région Bourgogne-Franche-Comté, Inventaire du patrimoine



Plan-masse et de situation. Extrait du plan cadastral, 2019.

IVR43\_20197000203NUDA

Auteur de l'illustration : Bertrand Turina

(c) Région Bourgogne-Franche-Comté, Inventaire du patrimoine  
reproduction soumise à autorisation du titulaire des droits d'exploitation



Plan de situation en 1836.

Référence du document reproduit :

- **Archives départementales de la Haute-Saône. Cadastre de la commune de Scey-sur-Saône-et-Saint-Albin. [1836-1954].**

Archives départementales de la Haute-Saône. Cadastre de la commune de Scey-sur-Saône-et-Saint-Albin. [1836-1954].

- Atlas parcellaire (1836)

- État de section (1839) : 3 P 230

- Matrices cadastrales (1839-1914) : 3 P 1593 (folio de 1 à 580), 3 P 1594 (folio 581 à 1140), 3 P 1595 (folio 1141 à 1718), 3 P 1596 (folio 1719 à 2214), 3 P 1597 (folio 2215 à 2355)

- Matrice cadastrale des propriétés bâties (1882-1914) : 3 P 2437

- Matrice cadastrale dite "noire" des propriétés bâties (1911-1954) : 3 P 4650

- Matrices cadastrales dites "noires" des propriétés non bâties (1914-1954) : 3 P 4645 , 3 P 4646 (folio 1 à 600), 3 P 4647 (folio 601 à 1200), 3 P 4648 (folio 1201 à 1798), 3 P 4649 (folio 1793 à 1924)


Archives départementales de la Haute-Saône, Vesoul

IVR43\_20187000832NUCA

Date de prise de vue : 2018

Échelle : 1/1250

(c) Région Bourgogne-Franche-Comté, Inventaire du patrimoine ; (c) Archives départementales de la Haute-Saône  
reproduction soumise à autorisation du titulaire des droits d'exploitation



Élévation sur la rue Armand Paulmard, vue de trois-quarts.

Référence du document reproduit :

- **Scey-sur-Saône. Entrée du côté sud. Route de Chassey. [carte postale].**  
Scey-sur-Saône. Entrée du côté sud. Route de Chassey. [carte postale].  
Archives départementales de la Haute-Saône, Vesoul : 11Fi482-16

IVR43\_20197000065NUC4A

Auteur de l'illustration : Jérôme Mongreville

Date de prise de vue : 2019

(c) Région Bourgogne-Franche-Comté, Inventaire du patrimoine ; (c) Archives départementales de la Haute-Saône  
reproduction soumise à autorisation du titulaire des droits d'exploitation





Élévation générale au croisement de la rue Armand Paulmard et de la rue d'Enfer.

IVR43\_20187000447NUC4A

Auteur de l'illustration : Jérôme Mongreville

Date de prise de vue : 2018

(c) Région Bourgogne-Franche-Comté, Inventaire du patrimoine  
reproduction soumise à autorisation du titulaire des droits d'exploitation



Élévation sur la rue Armand Paulmard.

IVR43\_20187000446NUC4A

Auteur de l'illustration : Jérôme Mongreville

Date de prise de vue : 2018

(c) Région Bourgogne-Franche-Comté, Inventaire du patrimoine  
reproduction soumise à autorisation du titulaire des droits d'exploitation



Élévation sur la rue Armand Paulmard, vue de trois-quarts.

IVR43\_20187000445NUC4A

Auteur de l'illustration : Jérôme Mongreville

Date de prise de vue : 2018

(c) Région Bourgogne-Franche-Comté, Inventaire du patrimoine  
reproduction soumise à autorisation du titulaire des droits d'exploitation



Tour demi-hors-œuvre.

IVR43\_20187000453NUC4A

Auteur de l'illustration : Jérôme Mongreville

Date de prise de vue : 2018

(c) Région Bourgogne-Franche-Comté, Inventaire du patrimoine  
reproduction soumise à autorisation du titulaire des droits d'exploitation



Toit conique nervuré de la tour demi-hors-œuvre.

IVR43\_20187000451NUC4A

Auteur de l'illustration : Jérôme Mongreville

Date de prise de vue : 2018

(c) Région Bourgogne-Franche-Comté, Inventaire du patrimoine  
reproduction soumise à autorisation du titulaire des droits d'exploitation



Vierge à l'Enfant.

IVR43\_20187000449NUC4A

Auteur de l'illustration : Jérôme Mongreville

Date de prise de vue : 2018

(c) Région Bourgogne-Franche-Comté, Inventaire du patrimoine  
reproduction soumise à autorisation du titulaire des droits d'exploitation



Hache à bûcher.

IVR43\_20187000450NUC4A

Auteur de l'illustration : Jérôme Mongreville

Date de prise de vue : 2018

(c) Région Bourgogne-Franche-Comté, Inventaire du patrimoine  
reproduction soumise à autorisation du titulaire des droits d'exploitation



Cadran solaire.

IVR43\_20187000454NUC4A

Auteur de l'illustration : Jérôme Mongreville

Date de prise de vue : 2018

(c) Région Bourgogne-Franche-Comté, Inventaire du patrimoine  
reproduction soumise à autorisation du titulaire des droits d'exploitation