

Bourgogne, Nièvre
Fourchambault
109 rue du Quatre Septembre

usine de mise en bouteilles de la source Maupetit dite Les Saffrettes

Références du dossier

Numéro de dossier : IA58001288
Date de l'enquête initiale : 2020
Date(s) de rédaction : 2020
Cadre de l'étude : enquête thématique régionale thermalisme en Bourgogne-Franche-Comté (1e)
Degré d'étude : étudié

Désignation

Dénomination : usine de mise en bouteilles des eaux minérales, maison

Compléments de localisation

Milieu d'implantation : en ville
Références cadastrales : 2020, AC, 563-564

Historique

La source des Saffrettes est l'une des multiples sources que compte Fourchambault à la fin du 19^e siècle et au début du 20^e siècle. Le docteur E. Subert lui consacre un article dans le *Bulletin de la Société nivernaise des Lettres, Sciences et Arts* en 1867. La composition de l'eau est à l'époque comparée à celle de Pougues. Elle n'est toutefois pas reconnue comme une eau minérale. C'est donc comme une eau de table qu'elle est commercialisée, principalement localement. Pierre Mimot, garde du parc de Nevers, découvre la source lors du forage d'un puits près de sa maison en 1865. Il fait construire plusieurs édifices sur le site en 1867 : une petite maison, une remise et un magasin. Dans les années 1870 et 1880, la propriété du site passe à Victor Hauguin, qui est fabricant de papiers peints et marchand d'eaux minérales, puis aux familles Mimot et Alluchon. Louis Maupetit, marchand de vins en gros à Fourchambault, acquiert ensuite le site et fait reconstruire une grande partie des bâtiments. La maison qui donne aujourd'hui sur la rue du Quatre Septembre date de 1887. Les bâtiments situés à l'arrière, dans lesquels se fait l'embouteillage, sont plus tardifs : la remise est bâtie en 1892 et le magasin en 1901.

Période(s) principale(s) : 4^e quart 19^e siècle ()

Période(s) secondaire(s) : 3^e quart 19^e siècle (, détruit), 1^{er} quart 20^e siècle ()

Dates : 1867 (daté par source), 1887 (daté par source), 1892 (daté par source), 1901 (daté par source)

Auteur(s) de l'oeuvre : maître d'oeuvre inconnu

Description

Sur la façade principale, l'inscription "LES SAFFRETTES" composée de lettres en fonte subsiste. Les autres inscriptions ("PROPRIÉTÉ MAUPETIT" et "EAU MINÉRALE NATURELLE GAZEUSE FERRUGINEUSE") ont revanche disparu, tout comme les lambrequins qui décoraient la lucarne-pignon. La propriété est fermée, du côté de la rue du Quatre Septembre, par une clôture (grille en fonte, partiellement conservée) et un portail (déposé).

Éléments descriptifs

Matériau(x) du gros-oeuvre, mise en oeuvre et revêtement : pierre, moellon, enduit (?)

Matériau(x) de couverture : ardoise

Étage(s) ou vaisseau(x) : 1 étage carré

Type(s) de couverture : toit à longs pans, croupe

Décor

Techniques : fonderie, menuiserie

Représentations :

Statut, intérêt et protection

Statut de la propriété : propriété privée

Références documentaires

Documents d'archive

- **Archives départementales de la Nièvre. Cadastre de la commune de Fourchambault. [1857-].**
Archives départementales de la Nièvre. Cadastre de la commune de Fourchambault. [1857-].
 - Atlas parcellaire (1857) : 3 PP 117
 - État de sections (1857) : 3 P 117/1
 - Matrices cadastrales des propriétés bâties et non bâties : 3 P 117/2 (folio 1 à 520), 3 P 117/3 (à partir du folio 521)
 - Matrices cadastrales des propriétés bâties : 3 P 117/4 (folio 1 à 545), 3 P 117/5 (à partir du folio 546)
Section E, parcelle 320.
Archives départementales de la Nièvre, Nevers : 3 P 117

Documents figurés

- **Fourchambault. Sources minérales Les Saffrettes. [Premier quart du 20e siècle].**
Fourchambault. Sources minérales Les Saffrettes / [auteur inconnu]. [S.l.] : Édition N.G., [premier quart du 20e siècle]. Carte postale.
Collection particulière

Bibliographie

- **Massé, Alfred. Monographies nivernaises. Canton de Pougues. 1912.**
Massé, Alfred. *Monographies nivernaises. Canton de Pougues*. Nevers : Ropiteau, 1912. 644 p.
p. 90-92
- **Surmely, Frédéric. Les sources oubliées du Massif Central. 2004.**
Surmely, Frédéric. *Les sources oubliées du Massif Central*. Olliergues : Éd. de La Montmarie, 2004. 343 p.
ISBN 2-9520316-9-X.
p. 300
- **Gonzalez, Julien. En Bourgogne, les villes d'eau oubliées. 2005.**
Gonzalez, Julien. *En Bourgogne, les villes d'eaux oubliées : Pougues-les-Eaux, Fourchambault-Garchizy, Saint-Parize-le-Châtel, Decize-Saint-Aré, Maizières, Saint-Christophe-en-Brionnais*. Nevers : Éditions Loire et Nièvre, 2005. 157 p. ISBN 2-9524476-0-8.
p. 101-105

Illustrations



Plan-masse et de situation,
extrait du plan cadastral (2020).
Dess. Pierre-Marie Barbe-Richaud
IVR26_20205800680NUDA




Vue d'ensemble depuis la rue
du Quatre Septembre avec
l'emplacement du portail (déposé).
Phot. Pierre-Marie Barbe-Richaud
IVR26_20205800554NUC4A



Vue de trois quarts, avec la
remise et le magasin à l'arrière.
Phot. Pierre-Marie Barbe-Richaud
IVR26_20205800555NUC4A



Vue des sites de la source des
Saffrettes (à gauche), de la source
Montupet (au centre) et de la source
Garnier (à droite) prise depuis
la passerelle de la voie ferrée.
Phot. Pierre-Marie Barbe-Richaud
IVR26_20205800559NUC4AQ



Vue d'ensemble depuis la rue du
Quatre Septembre avec le portail.
Autr. auteur inconnu
IVR26_20205800351NUC4A



Façade de la maison.
Phot. Pierre-Marie Barbe-Richaud
IVR26_20205800553NUC4A



Façade de la maison.
Phot. Pierre-Marie Barbe-Richaud
IVR26_20205800552NUC4A



Lucarne-pignon et
inscription en façade.
Phot. Pierre-Marie Barbe-Richaud
IVR26_20205800556NUC4A



Inscription en façade.
Phot. Pierre-Marie Barbe-Richaud
IVR26_20205800557NUC4A

Dossiers liés

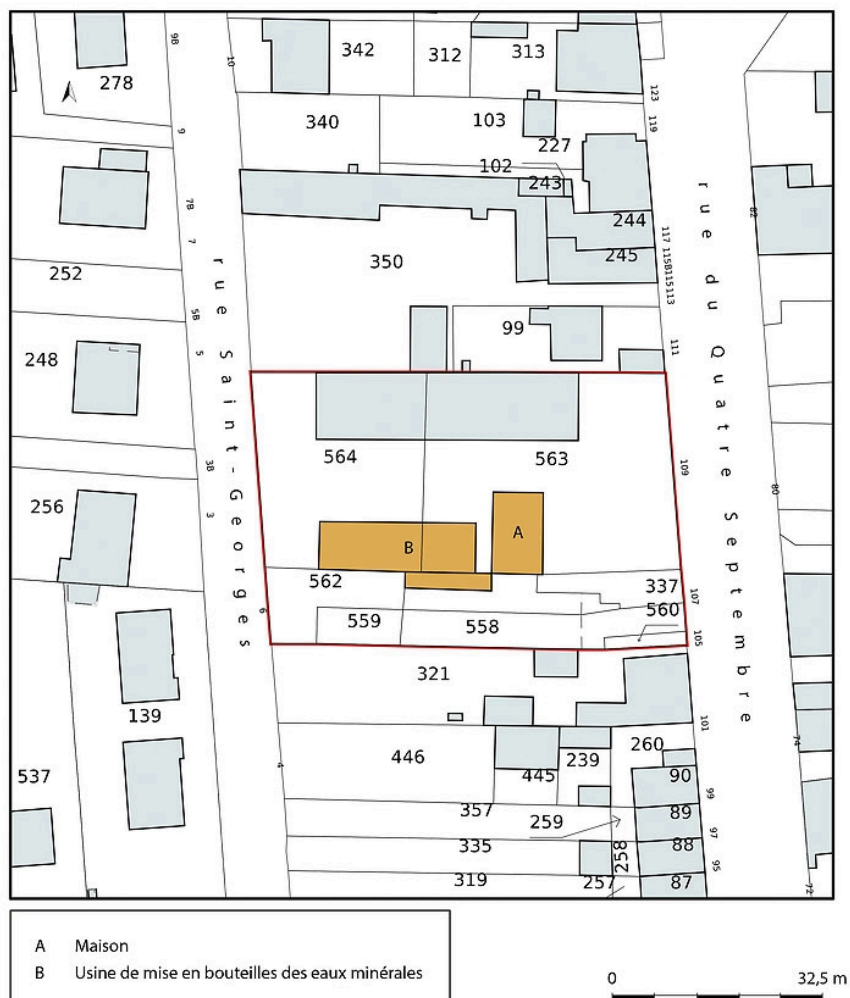
Dossiers de synthèse :

patrimoine du thermalisme en Bourgogne-Franche-Comté (le) (aire d'étude) (IA00141432)

Oeuvre(s) contenue(s) :

Auteur(s) du dossier : Fabien Dufoulon

Copyright(s) : (c) Région Bourgogne-Franche-Comté, Inventaire du patrimoine



Plan-masse et de situation, extrait du plan cadastral (2020).

IVR26_20205800680NUDA

Auteur de l'illustration : Pierre-Marie Barbe-Richaud

Date de prise de vue : 2020

(c) Région Bourgogne-Franche-Comté, Inventaire du patrimoine
reproduction soumise à autorisation du titulaire des droits d'exploitation




Vue des sites de la source des Saffrettes (à gauche), de la source Montupet (au centre) et de la source Garnier (à droite) prise depuis la passerelle de la voie ferrée.

IVR26_20205800559NUC4AQ

Auteur de l'illustration : Pierre-Marie Barbe-Richaud

Date de prise de vue : 2020

(c) Région Bourgogne-Franche-Comté, Inventaire du patrimoine
reproduction soumise à autorisation du titulaire des droits d'exploitation



Vue d'ensemble depuis la rue du Quatre Septembre avec le portail.

Référence du document reproduit :

- **Fourchambault. Sources minérales Les Saffrettes. [Premier quart du 20e siècle].**
Fourchambault. Sources minérales Les Saffrettes / [auteur inconnu]. [S.l.] : Édition N.G., [premier quart du 20e siècle]. Carte postale.
Collection particulière

IVR26_20205800351NUC4A

Auteur du document reproduit : auteur inconnu

Date de prise de vue : 2020

(c) Région Bourgogne-Franche-Comté, Inventaire du patrimoine
reproduction soumise à autorisation du titulaire des droits d'exploitation



Vue d'ensemble depuis la rue du Quatre Septembre avec l'emplacement du portail (déposé).

IVR26_20205800554NUC4A

Auteur de l'illustration : Pierre-Marie Barbe-Richaud

Date de prise de vue : 2020

(c) Région Bourgogne-Franche-Comté, Inventaire du patrimoine
reproduction soumise à autorisation du titulaire des droits d'exploitation



Façade de la maison.

IVR26_20205800553NUC4A

Auteur de l'illustration : Pierre-Marie Barbe-Richaud

Date de prise de vue : 2020

(c) Région Bourgogne-Franche-Comté, Inventaire du patrimoine
reproduction soumise à autorisation du titulaire des droits d'exploitation



Façade de la maison.

IVR26_20205800552NUC4A

Auteur de l'illustration : Pierre-Marie Barbe-Richaud

Date de prise de vue : 2020

(c) Région Bourgogne-Franche-Comté, Inventaire du patrimoine
reproduction soumise à autorisation du titulaire des droits d'exploitation



Vue de trois quarts, avec la remise et le magasin à l'arrière.

IVR26_20205800555NUC4A

Auteur de l'illustration : Pierre-Marie Barbe-Richaud

Date de prise de vue : 2020

(c) Région Bourgogne-Franche-Comté, Inventaire du patrimoine
reproduction soumise à autorisation du titulaire des droits d'exploitation



Lucarne-pignon et inscription en façade.

IVR26_20205800556NUC4A

Auteur de l'illustration : Pierre-Marie Barbe-Richaud

Date de prise de vue : 2020

(c) Région Bourgogne-Franche-Comté, Inventaire du patrimoine
reproduction soumise à autorisation du titulaire des droits d'exploitation



Inscription en façade.

IVR26_20205800557NUC4A

Auteur de l'illustration : Pierre-Marie Barbe-Richaud

Date de prise de vue : 2020

(c) Région Bourgogne-Franche-Comté, Inventaire du patrimoine
reproduction soumise à autorisation du titulaire des droits d'exploitation