

Franche-Comté, Doubs
Montbéliard
3 rue du Château

maison

Références du dossier

Numéro de dossier : IA00048715
Date de l'enquête initiale : 1986
Date(s) de rédaction : 1986
Cadre de l'étude : inventaire topographique
Degré d'étude : étudié

Désignation

Dénomination : maison
Parties constituantes non étudiées : cour, chapelle

Compléments de localisation

Milieu d'implantation : en ville
Références cadastrales : 1975, BW, 81

Historique

Maison formée de deux corps de bâtiments : celui donnant sur la rue de la Schliffe comportant au 1er étage une chapelle construite au 14e ou 15e siècle ; remanié au 16e siècle ; il fut détruit et reconstruit en 1866 ; corps de bâtiment sur la rue du château édifié dans la 1ère moitié du 16e siècle ; ouvertures du rez-de-chaussée de la façade principale refaites au 17e siècle ; celles du 1er étage agrandies au 19e siècle

Période(s) principale(s) : 14e siècle, 15e siècle (?), 1ère moitié 16e siècle, 3e quart 18e siècle, 19e siècle
Période(s) secondaire(s) : 17e siècle

Description

Éléments descriptifs

Matériau(x) du gros-oeuvre, mise en oeuvre et revêtement : calcaire ; pierre ; enduit ; pierre de taille ; moellon
Matériau(x) de couverture : tuile plate
Étage(s) ou vaisseau(x) : 1 étage carré
Couvrements : voûte d'ogives
Élévations extérieures : élévation à travées
Type(s) de couverture : toit à longs pans ; pignon couvert
Escaliers : escalier dans-oeuvre : escalier en vis sans jour

Décor

Techniques : sculpture

Statut, intérêt et protection

Statut de la propriété : propriété privée

Références documentaires

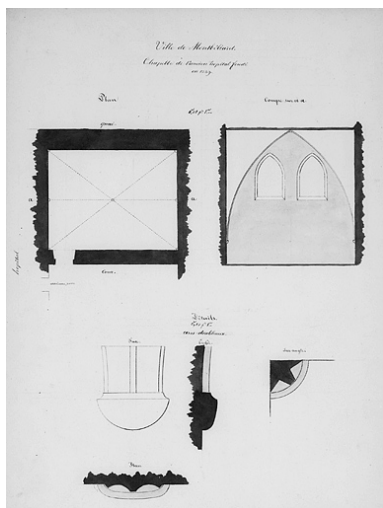
Bibliographie

- Les sources documentaires sont consultables dans le dossier numérisé, accessible dans la rubrique "Informations complémentaires".


Liens web

- Voir le dossier initial numérisé : <https://patrimoine.bourgognefranchecomte.fr/gtrudov/IA00048715/index.htm>


Illustrations




Chapelle. Plan, coupe et relevés des ogives, vers 1866.
Phot. Yves Sancey
IVR43_19862500242X




Chapelle. Relevés des fenêtres, vers 1866.
Phot. Yves Sancey
IVR43_19862500247X



Chapelle. Chapiteaux des fenêtres, vers 1866.
Phot. Yves Sancey
IVR43_19862500248X




Chapelle. Fragment de la corniche, vers 1866.
Phot. Yves Sancey
IVR43_19862500244X



Chapelle. Profil de la corniche, vers 1866.
Phot. Yves Sancey
IVR43_19862500243X



Chapelle. Fragment d'un bas-relief en terre cuite trouvé lors de la démolition, vers 1866.
Phot. Yves Sancey
IVR43_19862500246X



Relevés d'une fenêtre de la façade sur la rue du Château, vers 1866.

Phot. Yves Sancey
IVR43_19862500245X



Façade principale sur la rue du Château.
Phot. Jérôme Mongreville
IVR43_19882500195V



Façade sur cour du corps de bâtiment principal.
Phot. Jérôme Mongreville
IVR43_19872500899X



Façade sur la rue de la Schliffe.

Phot. Jérôme Mongreville
IVR43_19872500557X

Dossiers liés

Dossiers de synthèse :

Présentation de l'étude du patrimoine architectural de l'aire de Montbéliard centre (IA00053414) Franche-Comté, Doubs, Montbéliard

demeures, hôtels de voyageurs (IA00048696) Franche-Comté, Doubs, Montbéliard, ville Montbéliard, 15 rue Principale

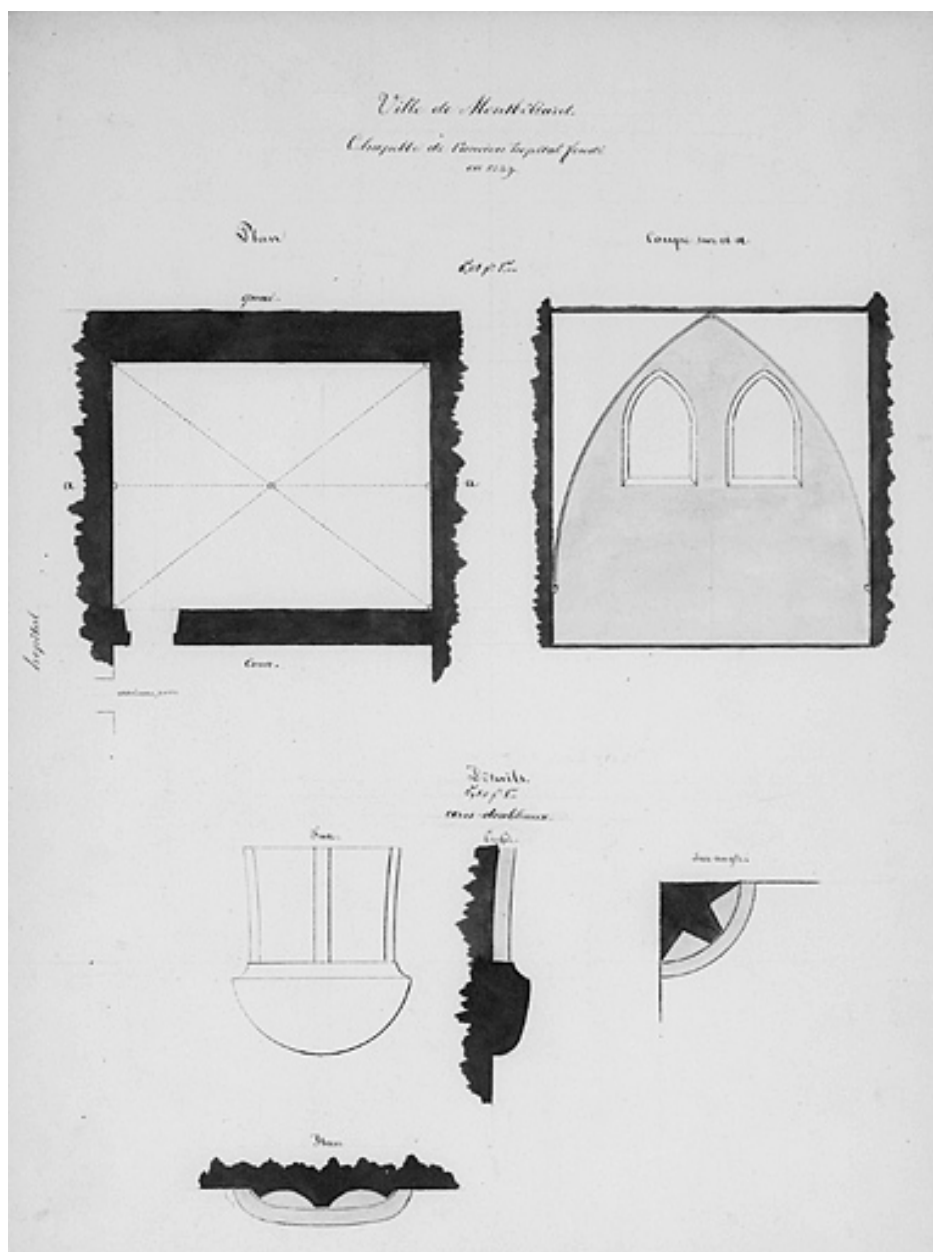
Oeuvre(s) contenue(s) :

Oeuvre(s) en rapport :

ville (IA00048650) Franche-Comté, Doubs, Montbéliard

Auteur(s) du dossier : Bernard Ducouret

Copyright(s) : (c) Région Bourgogne-Franche-Comté, Inventaire du patrimoine



Chapelle. Plan, coupe et relevés des ogives, vers 1866.

Référence du document reproduit :


- **Chapelle. Plan, coupe et relevés des ogives, vers 1866.**
Chapelle. Plan, coupe et relevés des ogives, vers 1866. Dessin lavé, vers 1866, échelles 1:100 et 1:10.
Musée historique du Vieux Montbéliard, Montbéliard

IVR43_19862500242X

Auteur de l'illustration : Yves Sancey

Date de prise de vue : 1986

(c) Région Bourgogne-Franche-Comté, Inventaire du patrimoine
reproduction soumise à autorisation du titulaire des droits d'exploitation



Chapelle. Relevés des fenêtres, vers 1866.

Référence du document reproduit :


- **Chapelle. Relevés des fenêtres, vers 1866.**
Chapelle. Relevés des fenêtres, vers 1866. Dessin lavé, vers 1866, échelle 1:20.
Musée historique du Vieux Montbéliard, Montbéliard

IVR43_19862500247X

Auteur de l'illustration : Yves Sancey

Date de prise de vue : 1986

(c) Région Bourgogne-Franche-Comté, Inventaire du patrimoine
reproduction soumise à autorisation du titulaire des droits d'exploitation



Chapelle. Chapiteaux des fenêtres, vers 1866.

Référence du document reproduit :


- **Chapelle. Chapiteaux des fenêtres, vers 1866.**
Chapelle. Chapiteaux des fenêtres, vers 1866. Dessin lavé, vers 1866.
Musée historique du Vieux Montbéliard, Montbéliard

IVR43_19862500248X

Auteur de l'illustration : Yves Sancey

Date de prise de vue : 1986

(c) Région Bourgogne-Franche-Comté, Inventaire du patrimoine
reproduction soumise à autorisation du titulaire des droits d'exploitation



Chapelle. Fragment de la corniche, vers 1866.

Référence du document reproduit :


- **Chapelle. Fragment de la corniche, vers 1866.**
Chapelle. Fragment de la corniche, vers 1866. Dessin lavé, vers 1866.
Musée historique du Vieux Montbéliard, Montbéliard

IVR43_19862500244X

Auteur de l'illustration : Yves Sancey

Date de prise de vue : 1986

(c) Région Bourgogne-Franche-Comté, Inventaire du patrimoine
reproduction soumise à autorisation du titulaire des droits d'exploitation



Chapelle. Profil de la corniche, vers 1866.

Référence du document reproduit :

- **Chapelle. Profil de la corniche, vers 1866.**
Chapelle. Profil de la corniche, vers 1866. Dessin lavé, vers 1866.
Musée historique du Vieux Montbéliard, Montbéliard

IVR43_19862500243X

Auteur de l'illustration : Yves Sancey

Date de prise de vue : 1986

(c) Région Bourgogne-Franche-Comté, Inventaire du patrimoine
reproduction soumise à autorisation du titulaire des droits d'exploitation



Chapelle. Fragment d'un bas-relief en terre cuite trouvé lors de la démolition, vers 1866.

Référence du document reproduit :


- **Chapelle. Fragment d'un bas-relief en terre cuite trouvé lors de la démolition, vers 1866.**
Chapelle. Fragment d'un bas-relief en terre cuite trouvé lors de la démolition, vers 1866. Dessin lavé, vers 1866.
Musée historique du Vieux Montbéliard, Montbéliard

IVR43_19862500246X

Auteur de l'illustration : Yves Sancey

Date de prise de vue : 1986

(c) Région Bourgogne-Franche-Comté, Inventaire du patrimoine
reproduction soumise à autorisation du titulaire des droits d'exploitation



Relevés d'une fenêtre de la façade sur la rue du Château, vers 1866.

Référence du document reproduit :

- **Relevés d'une fenêtre de la façade sur la rue du Château, vers 1866.**
Relevés d'une fenêtre de la façade sur la rue du Château, vers 1866. Dessin lavé, vers 1866, échelle 1:20.
Musée historique du Vieux Montbéliard, Montbéliard

IVR43_19862500245X

Auteur de l'illustration : Yves Sancey

Date de prise de vue : 1986

(c) Région Bourgogne-Franche-Comté, Inventaire du patrimoine
reproduction soumise à autorisation du titulaire des droits d'exploitation



Façade principale sur la rue du Château.

IVR43_19882500195V

Auteur de l'illustration : Jérôme Mongreville

Date de prise de vue : 1988

(c) Région Bourgogne-Franche-Comté, Inventaire du patrimoine
reproduction soumise à autorisation du titulaire des droits d'exploitation



Façade sur cour du corps de bâtiment principal.

IVR43_19872500899X

Auteur de l'illustration : Jérôme Mongreville

Date de prise de vue : 1987

(c) Région Bourgogne-Franche-Comté, Inventaire du patrimoine
reproduction soumise à autorisation du titulaire des droits d'exploitation



Façade sur la rue de la Schliffe.

IVR43_19872500557X

Auteur de l'illustration : Jérôme Mongreville

Date de prise de vue : 1987

(c) Région Bourgogne-Franche-Comté, Inventaire du patrimoine
reproduction soumise à autorisation du titulaire des droits d'exploitation