

Franche-Comté, Territoire de Belfort  
Méziré  
rue du Canal

## **usine de transformation des métaux et aciérie dites forges de Morvillars**

### **Références du dossier**

Numéro de dossier : IA90000047

Date de l'enquête initiale : 2000

Date(s) de rédaction : 2000

Cadre de l'étude : patrimoine industriel patrimoine industriel du Territoire de Belfort

Degré d'étude : étudié

### **Désignation**

Dénomination : usine de transformation des métaux, aciérie

Appellation : forges de Morvillars

Destinations successives : atelier de conditionnement, immeuble de bureaux

Parties constituantes non étudiées : conciergerie, bureau, pièce de stockage du combustible

### **Compléments de localisation**

anciennement région de Franche-Comté

Milieu d'implantation : en écart

Réseau hydrographique : dérivation de l' Allaine

Références cadastrales : . 1823 C 1, 2, 4, 8 à 26 ; . 1984 C 539, 540

### **Historique**

Edifiée au début du 18e siècle par Pierre de la Basinière, l'usine métallurgique comprend une renardière, un martinet et une tirerie (tréfilerie), et fabrique du fil de fer et des tôles. F.B. Noblat acquiert la seigneurie et, vers 1768, fait reconstruire et agrandir l'usine, improprement appelée forges de Morvillars. Il obtient, par autorisation royale du 23 juin 1772, le droit de fabriquer de l'acier de cémentation. En 1785, la production atteint 200 tonnes de fer (fil, clous, chaînes). L'usine est concédée pour un bail de 9 ans à J.B. Migeon et J.B. Dominé en l'an V, puis acquise en 1807 par la société Migeon Dominé et Cie. Propriétaires des forges voisines de Grandvillars (90), ces industriels décident de regrouper les activités de forgeage (affineries et martinets) à Méziré pour concentrer le tréfilage (fil de fer et dérivés) à Grandvillars. Ils s'associent également avec L.F. Japy - industriel voisin et néanmoins concurrent, installé à Beaucourt - pour exploiter une nouvelle machine à tirer le fil d'acier, et investissent le marché de la visserie, jusqu'alors inexploité en France. En 1812, outre une consommation annuelle de 28 000 stères de bois et 10 000 quintaux de houille, les forges utilisent 800 tonnes de fonte (provenant de Haute-Saône) pour une production de 600 tonnes de fer en barreaux (destinées en totalité à la tréfilerie de Grandvillars). La société en nom collectif Migeon et Dominé, fondée en 1813, est remplacée par la société en commandite Viellard-Migeon et Cie en 1856. Des travaux de réorganisation sont entrepris en 1844-1845 : transfert de l'étrépage dans le local du martinet afin d'utiliser la chaleur des feux d'affinerie voisins, installation d'un nouveau cylindre, réaménagement des infrastructures hydrauliques. En 1857 est mis en service un marteau-pilon, mû par la vapeur et dont le générateur utilise les gaz des feux d'affinerie. La construction d'un four Martin en 1886, alimenté par des gazogènes, entraîne l'extinction du dernier feu de forge en 1891. Après la Première Guerre mondiale, l'obsolescence des équipements amène la société à décider la construction, au lieu-dit Breuil, d'une nouvelle forge comprenant une aciérie Martin (2 fours de 25 tonnes) et un laminoir continu avec 2 trains finisseurs. En 1928, la forge de Méziré est alimentée en électricité par la centrale hydroélectrique de Saint-Hippolyte (25), propriété de la société. La production d'acier cesse en 1935 (arrêt du four Martin et du train trio de forge) pour être concentrée à Grandvillars. La société passe en SARL en 1948 et en SA en 1951. Après l'arrêt du laminoir en 1954, les bâtiments sont désaffectés et progressivement rasés dans les années 1960-1970. L'activité de la société a été regroupée dans les usines de Grandvillars et Morvillars, au sein de la Générale de Forgeage et Décolletage (GFD) en 1968, puis de la Générale Fixation Industrie (GFI) en 1977. Les bâtiments subsistants servent de bureaux à la

société VMC Europe et de magasins industriels à VMC Pêche, dont l'usine est située à Morvillars (étudiée : [voir le dossier IA90000055](#)). L'ancienne halle à charbon, vraisemblablement édifée au début du 19e siècle, a été réhabilitée vers 1996 et convertie en magasin de stockage et atelier de conditionnement. L'usine compte 6 tenailles en 1712, 16 en 1728, 30 en 1732 et 50 en 1793. Présence de 4 feux de forge, 4 marteaux et 4 feux de martinet en 1772, puis de 4 feux d'affinerie servis par 3 marteaux, 2 martinets, 4 laminoirs, 1 four à chauffer les fers et 4 grosses tenailles en 1812. Installation d'un martinet en 1813. Mise en service d'une machine soufflante à vapeur en 1826. Existence d'une machine à vapeur de 12 ch en 1858, remplacée en 1861 par une autre de 30 ch, et servant de moteur auxiliaire à une roue hydraulique. Présence d'une usine à gaz en 1888 et de deux fours Siemens en 1897. 15 ouvriers à la tirerie (tréfilerie) en 1732. 75 ouvriers à la tirerie, 20 à la forge, 8 au martinet, 4 à la chaînerie et 10 à la clouterie en 1773. 48 personnes en 1793 et 60 en 1812. 42 employés au laminoir en 1951. Création d'une compagnie libre des sapeurs-pompiers en 1864, d'une fanfare en 1867. Existence d'un fonds d'archives privées.

Période(s) principale(s) : 19e siècle

## Description

L'atelier de conditionnement et magasin industriel (ancienne halle à charbon) est en moellon de calcaire enduit, couvert d'un toit à longs pans et demi-croupe en tuile plate. Le bâtiment des bureaux (anciens logements ?) a un étage de soubassement en pierre de taille calcaire, un rez-de-chaussée surélevé et un étage carré en moellon de calcaire enduit, couvert d'un toit à longs pans en tuile mécanique. Un bâtiment couvert d'un toit en pavillon et tuile en écaille sert de magasin industriel.

## Éléments descriptifs

Matériau(x) du gros-oeuvre, mise en oeuvre et revêtement : calcaire ; enduit ; moellon ; pierre de taille

Matériau(x) de couverture : tuile mécanique, tuile plate, tuile en écaille, fer en couverture

Étage(s) ou vaisseau(x) : étage de soubassement, rez-de-chaussée surélevé, 1 étage carré

Type(s) de couverture : terrasse ; toit à longs pans ; toit en pavillon ; demi-croupe

Énergies : énergie hydraulique : produite sur place ; énergie thermique : produite sur place ; énergie électrique : produite à distance

## Typologies et état de conservation

État de conservation : vestiges

## Statut, intérêt et protection

Statut de la propriété : propriété privée

## Références documentaires

### Documents figurés

- **Plan de la forge de Morvillars [...]. Coupe des marteaux, coupe transversale, coupe des feux et des pistons.**  
Plan de la forge de Morvillars [...]. Coupe des marteaux, coupe transversale, coupe des feux et des pistons. Dessin, plume, lavis, échelle 1:100, Strasbourg, le 15 mai 1819, par Parent (géomètre)  
Archives départementales du Territoire de Belfort, Belfort : 7 S 172
- **Vue aérienne vers 1960.**  
Vue aérienne vers 1960. Photographie, s.d. [début 20e siècle]. Dans : " De la forge à la société holding : Viellard-Migeon et Cie " / Pierre Lamard, Polytechnica, 1996, p. 189.
- **Plan horizontal de la forge de Morvillars (1857), élévation de la chaudière et coupe transversale.**  
Plan horizontal de la forge de Morvillars (1857), élévation de la chaudière et coupe transversale. Dessin, papier, plume, échelle 1:100, Morvillars, le 19 mai 1857.  
Archives départementales du Territoire de Belfort, Belfort : 8 S 92
- **Morvillars - Les Forges.**  
Morvillars - Les Forges. Carte postale, Mayer éd. (Belfort), s.d. [début 20e siècle].

Archives départementales du Territoire de Belfort, Belfort : 8 Fi Morvillars 1666

- **Morvillars - Les Forges.**  
Morvillars - Les Forges. Carte postale, Mayer éd. (Belfort), s.d. [début 20e siècle].  
Archives départementales du Territoire de Belfort, Belfort : 8 Fi Morvillars 1665
- **Plan général de la forge de Morvillars, département du Haut-Rhin, appartenant à Mrs Migeon et Dominé propriétaires de forges.**  
Plan général de la forge de Morvillars, département du Haut-Rhin, appartenant à Mrs Migeon et Dominé propriétaires de forges. Dessin, plume, lavis, Strasbourg, le 15 mai 1819, par Parent (géomètre)  
Archives départementales du Territoire de Belfort, Belfort : 7 S 172
- **Plan du laminoir et tirerie de fil-de-fer [coupe longitudinale, coupe transversale et plan au sol].**  
Plan du laminoir et tirerie de fil-de-fer [coupe longitudinale, coupe transversale et plan au sol]. Dessin, plume, lavis, échelle 1:100, Strasbourg, le 15 mai 1819, par Parent (géomètre)  
Archives départementales du Territoire de Belfort, Belfort : 7 S 172
- **Plan dressé à l'appui d'une demande en autorisation d'appareils à vapeur établis dans la forge de MM. Viellard-Migeon et Cie à Morvillars.**  
Plan dressé à l'appui d'une demande en autorisation d'appareils à vapeur établis dans la forge de MM. Viellard-Migeon et Cie à Morvillars. Dessin, papier, plume, lavis, échelle 1:100, s.d. [1861].  
Archives départementales du Territoire de Belfort, Belfort : 8 S 92
- **Plan horizontal de la forge de Morvillars (1857) [coupe transversale de la chaufferie].**  
Plan horizontal de la forge de Morvillars (1857) [coupe transversale de la chaufferie]. Dessin, papier, plume, échelle 1:100, Morvillars, le 19 mai 1857.  
Archives départementales du Territoire de Belfort, Belfort : 8 S 92
- **Méziré. Section C dite Rières du territoire [plan-masse et de situation extrait du plan cadastral napoléonien].**  
Méziré. Section C dite Rières du territoire [plan-masse et de situation extrait du plan cadastral napoléonien]. Dessin, plume, lavis, échelle 1:2500, terminé le 27 aousthe [1823], par Nass, J.-Thiébaud  
Archives départementales du Territoire de Belfort, Belfort : 3 P 91

## Liens web

- Voir le dossier initial numérisé : <https://patrimoine.bourgognefranche-comte.fr/gtrudov/IA90000047/index.htm>

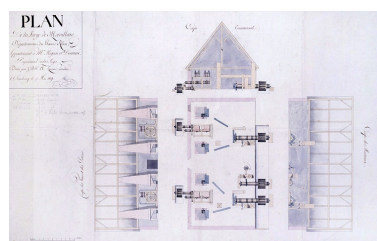
## Illustrations




Vue d'ensemble depuis le nord.  
L'espace au premier plan était occupé par les bâtiments de la forge.  
Phot. Yves Sancey  
IVR43\_20009000747ZA



Plan général de la forge de Morvillars, département du Haut-Rhin, appartenant à Mrs Migeon et Dominé propriétaires de forges.  
Phot. Jérôme Mongreville,  
Autr. Parent  
IVR43\_20019000040VA



Plan de la forge de Morvillars [...]. Coupe des marteaux, coupe transversale, coupe des feux et des pistons.  
Phot. Jérôme Mongreville,  
Autr. Parent  
IVR43\_20019000044VA



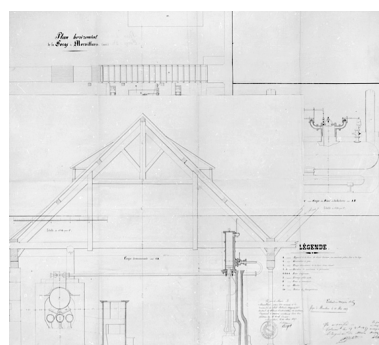
Plan du laminoir et tirerie de fil-de-fer [coupe longitudinale, coupe transversale et plan au sol].

Phot. Jérôme Mongreville,  
Autr. Parent  
IVR43\_20019000046VA

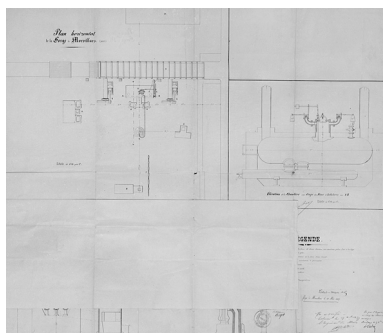


Méziré. Section C dite Rières du territoire [plan-masse et de situation extrait du plan cadastral napoléonien].

Phot. Jérôme Mongreville,  
Autr. J.-Thiébaud Nass  
IVR43\_20019000263X

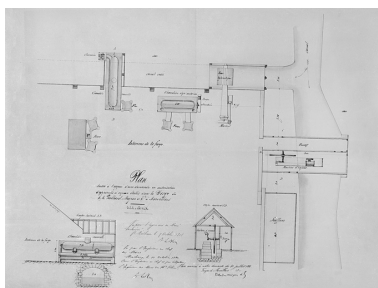


Plan horizontal de la forge de Morvillars (1857) [coupe transversale de la chaufferie].  
Phot. Jérôme Mongreville  
IVR43\_20019000009V



Plan horizontal de la forge de Morvillars (1857), élévation de la chaudière et coupe transversale.

Phot. Jérôme Mongreville  
IVR43\_20019000036V




Plan dressé à l'appui d'une demande en autorisation d'appareils à vapeur établis dans la forge de MM. Viellard-Migeon et Cie à Morvillars.

Phot. Jérôme Mongreville  
IVR43\_20019000062V



Morvillars - Les Forges.

Phot.  
IVR43\_20019000175X



Morvillars - Les Forges.

Phot.  
IVR43\_20019000128X



Vue aérienne vers 1960.

Phot.  
IVR43\_20029000039X



Etat de l'usine en 1980.SRI.  
Enquête régionale sur les bâtiments industriels (1979-1981).

Phot. Bernard Lardière  
IVR43\_19809000059Z



Ancienne halle à charbon  
depuis le nord-ouest.  
Phot. Yves Sancey  
IVR43\_20009000758ZA



Détail de la façade nord de  
l'ancienne halle à charbon.  
Phot. Yves Sancey  
IVR43\_20009000760ZA



Ancienne halle à charbon depuis l'est.  
Phot. Yves Sancey  
IVR43\_20009000764ZA



Extension sud du magasin industriel  
(ancienne halle à charbon).  
Phot. Yves Sancey  
IVR43\_20009000762X



Bureaux (?).  
Phot. Yves Sancey  
IVR43\_20009000761X



Bureaux et logements.  
Phot. Yves Sancey  
IVR43\_20009000754ZA



Perron du bâtiment des bureaux.  
Phot. Yves Sancey  
IVR43\_20009000756ZA



Logement à l'ouest.  
Phot. Yves Sancey  
IVR43\_20009000766ZA



Magasin industriel (ancienne  
affectation inconnue).  
Phot. Yves Sancey  
IVR43\_20009000749ZA



Magasin industriel  
(affectation actuelle).  
Phot. Yves Sancey  
IVR43\_20009000750X

### **Dossiers liés**

Est partie constituante de : ensemble de transformation des métaux et de petite métallurgie Viellard-Migeon et Cie (IA90000046) Franche-Comté, Territoire de Belfort, Grandvillars

#### **Dossiers de synthèse :**

présentation de l'étude du patrimoine industriel du Territoire de Belfort (IA90000152)

#### **Oeuvre(s) contenue(s) :**

Auteur(s) du dossier : Raphaël Favereaux

Copyright(s) : (c) Région Bourgogne-Franche-Comté, Inventaire du patrimoine



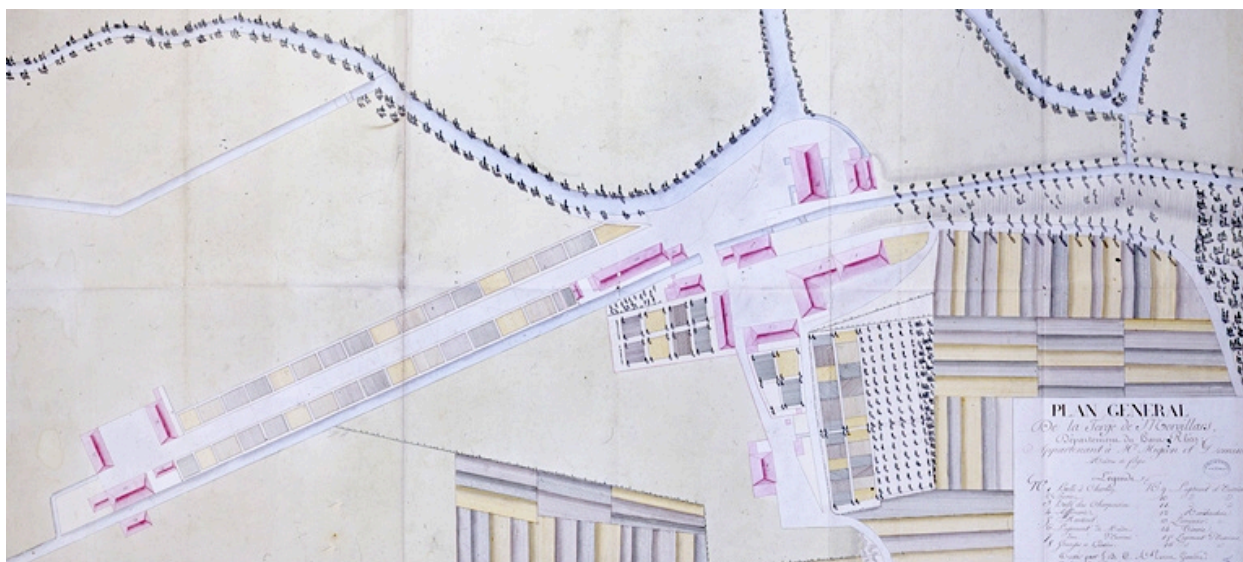
Vue d'ensemble depuis le nord. L'espace au premier plan était occupé par les bâtiments de la forge.

IVR43\_20009000747ZA

Auteur de l'illustration : Yves Sancey

Date de prise de vue : 2000

(c) Région Bourgogne-Franche-Comté, Inventaire du patrimoine  
reproduction soumise à autorisation du titulaire des droits d'exploitation



Plan général de la forge de Morvillars, département du Haut-Rhin, appartenant à Mrs Migeon et Dominé propriétaires de forges.

Référence du document reproduit :

- **Plan général de la forge de Morvillars, département du Haut-Rhin, appartenant à Mrs Migeon et Dominé propriétaires de forges.**

Plan général de la forge de Morvillars, département du Haut-Rhin, appartenant à Mrs Migeon et Dominé propriétaires de forges. Dessin, plume, lavis, Strasbourg, le 15 mai 1819, par Parent (géomètre)  
Archives départementales du Territoire de Belfort, Belfort : 7 S 172

IVR43\_20019000040VA

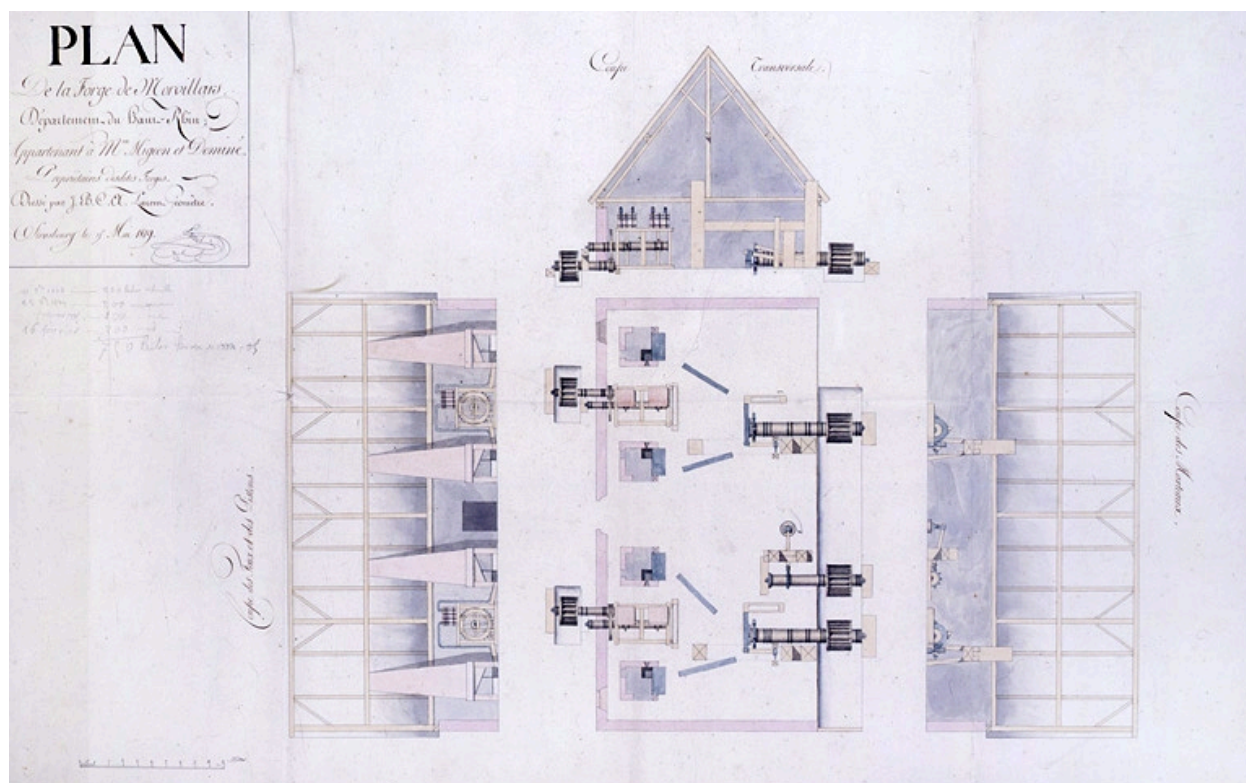
Auteur de l'illustration : Jérôme Mongreville

Auteur du document reproduit : Parent

Date de prise de vue : 2001

(c) Région Bourgogne-Franche-Comté, Inventaire du patrimoine ; (c) Archives départementales du Territoire de Belfort  
reproduction soumise à autorisation du titulaire des droits d'exploitation





Plan de la forge de Morvillars [...]. Coupe des marteaux, coupe transversale, coupe des feux et des pistons.

Référence du document reproduit :

- **Plan de la forge de Morvillars [...]. Coupe des marteaux, coupe transversale, coupe des feux et des pistons.**

Plan de la forge de Morvillars [...]. Coupe des marteaux, coupe transversale, coupe des feux et des pistons.

Dessin, plume, lavis, échelle 1:100, Strasbourg, le 15 mai 1819, par Parent (géomètre)

Archives départementales du Territoire de Belfort, Belfort : 7 S 172

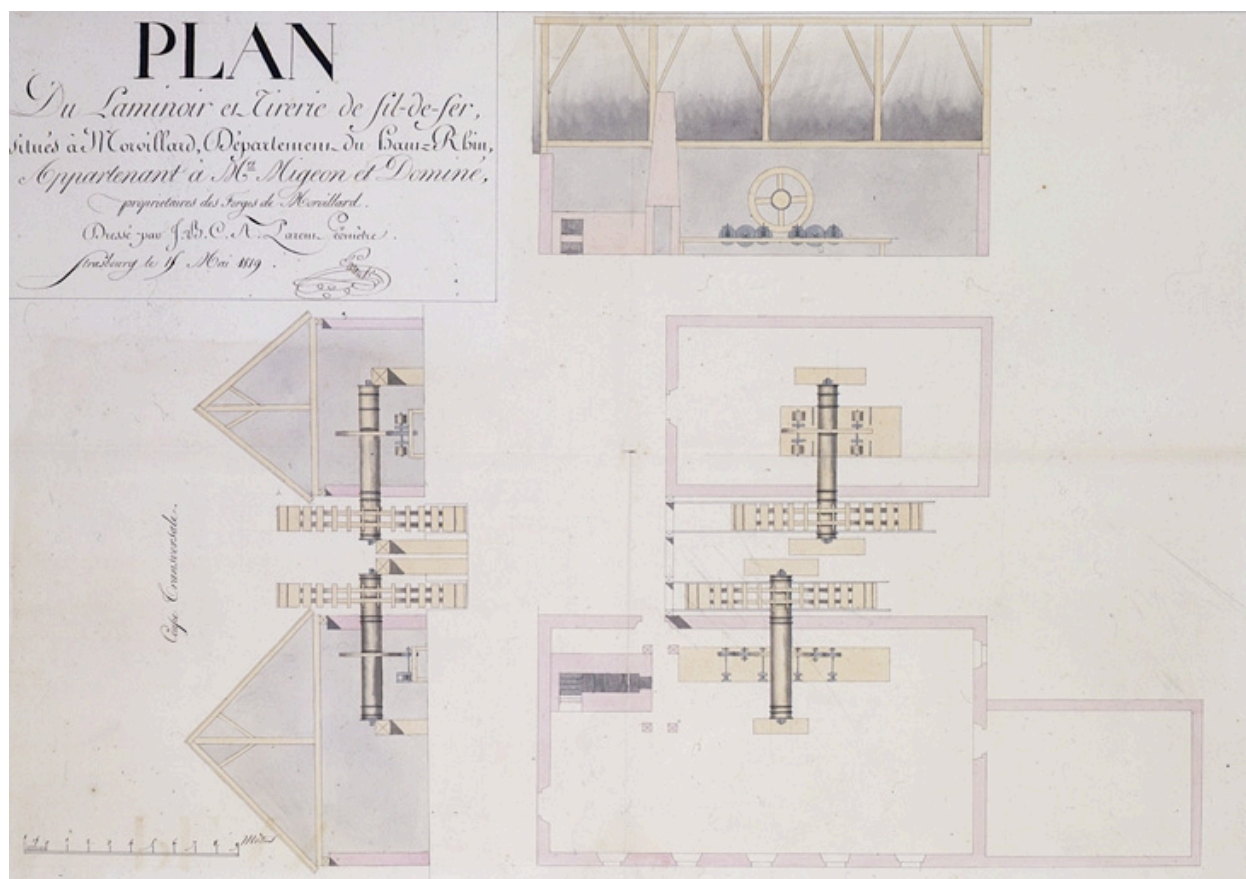
IVR43\_20019000044VA

Auteur de l'illustration : Jérôme Mongreville

Auteur du document reproduit : Parent

Date de prise de vue : 2001

(c) Région Bourgogne-Franche-Comté, Inventaire du patrimoine ; (c) Archives départementales du Territoire de Belfort  
reproduction soumise à autorisation du titulaire des droits d'exploitation



Plan du laminoir et tirerie de fil-de-fer [coupe longitudinale, coupe transversale et plan au sol].

Référence du document reproduit :

- **Plan du laminoir et tirerie de fil-de-fer [coupe longitudinale, coupe transversale et plan au sol].**  
Plan du laminoir et tirerie de fil-de-fer [coupe longitudinale, coupe transversale et plan au sol]. Dessin, plume, lavis, échelle 1:100, Strasbourg, le 15 mai 1819, par Parent (géomètre)  
Archives départementales du Territoire de Belfort, Belfort : 7 S 172

IVR43\_20019000046VA

Auteur de l'illustration : Jérôme Mongreville

Auteur du document reproduit : Parent

Date de prise de vue : 2001

(c) Région Bourgogne-Franche-Comté, Inventaire du patrimoine ; (c) Archives départementales du Territoire de Belfort  
reproduction soumise à autorisation du titulaire des droits d'exploitation



Méziré. Section C dite Rières du territoire [plan-masse et de situation extrait du plan cadastral napoléonien].

Référence du document reproduit :

- **Méziré. Section C dite Rières du territoire [plan-masse et de situation extrait du plan cadastral napoléonien].**

Méziré. Section C dite Rières du territoire [plan-masse et de situation extrait du plan cadastral napoléonien].

Dessin, plume, lavis, échelle 1:2500, terminé le 27 aousthe [1823], par Nass, J.-Thiébaud

Archives départementales du Territoire de Belfort, Belfort : 3 P 91

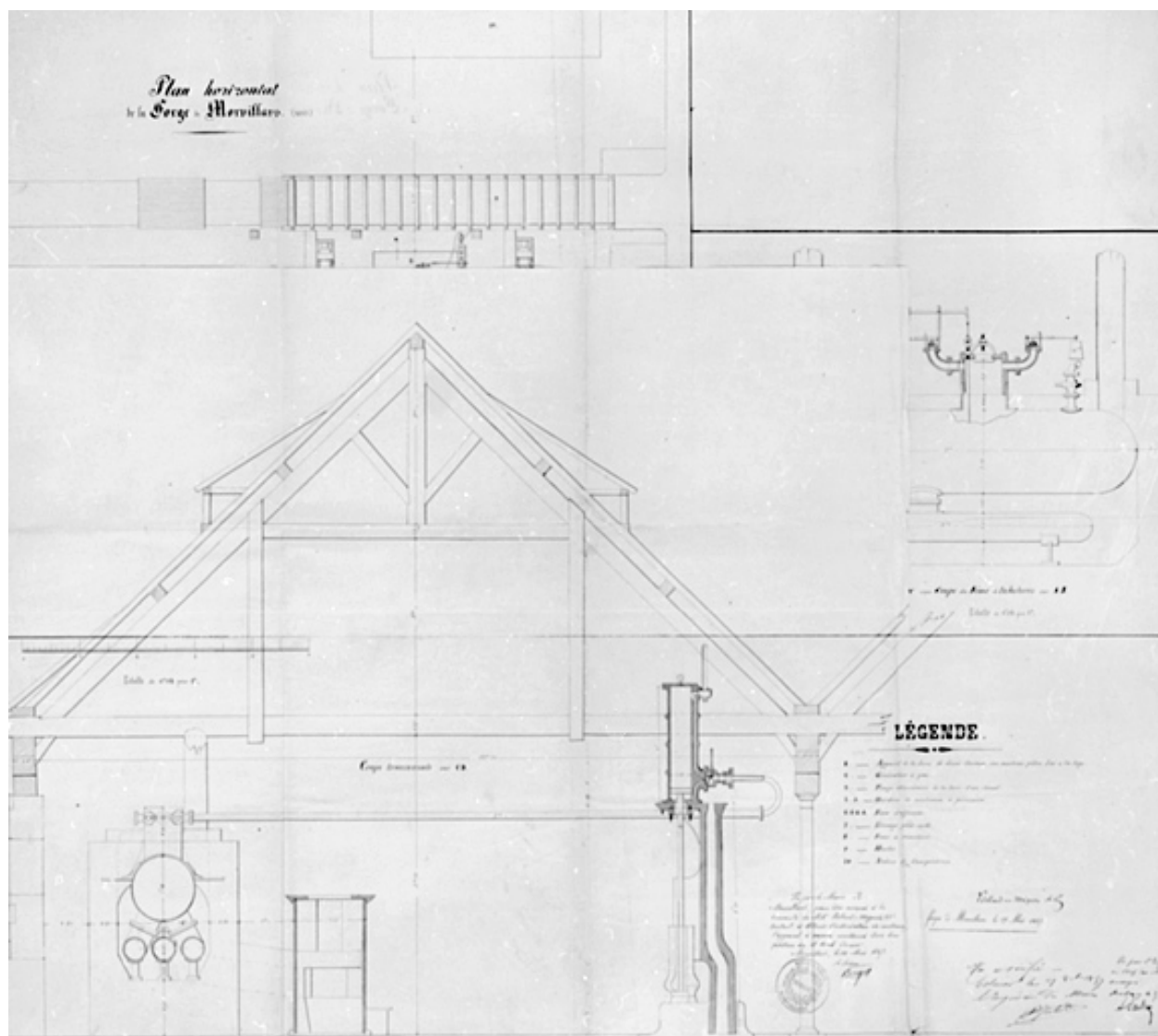
IVR43\_20019000263X

Auteur de l'illustration : Jérôme Mongreville

Auteur du document reproduit : J.-Thiébaud Nass

Date de prise de vue : 2001

(c) Région Bourgogne-Franche-Comté, Inventaire du patrimoine ; (c) Archives départementales du Territoire de Belfort  
reproduction soumise à autorisation du titulaire des droits d'exploitation



Plan horizontal de la forge de Morvillars (1857) [coupe transversale de la chaufferie].

Référence du document reproduit :

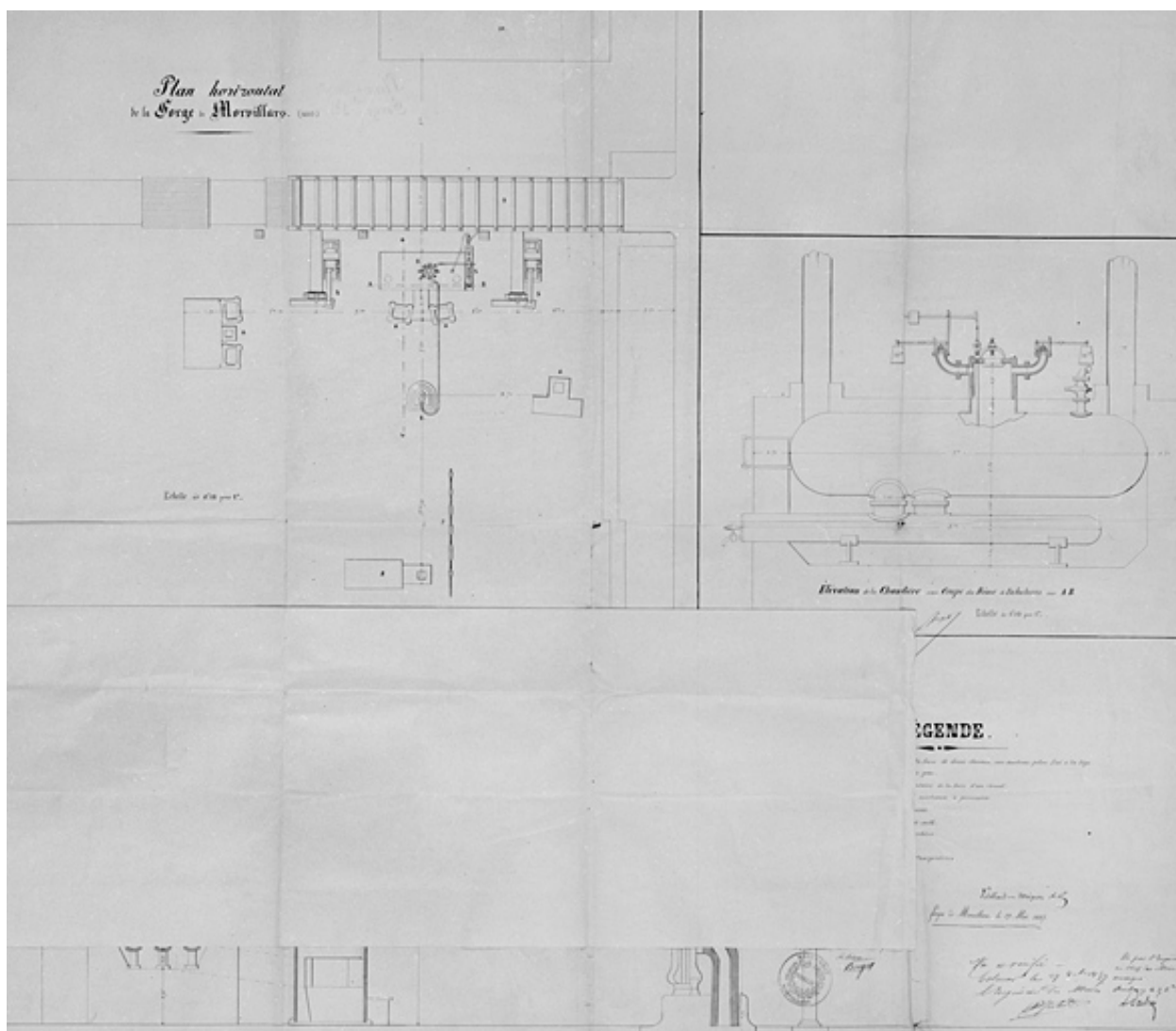
- **Plan horizontal de la forge de Morvillars (1857) [coupe transversale de la chaufferie].**  
Plan horizontal de la forge de Morvillars (1857) [coupe transversale de la chaufferie]. Dessin, papier, plume, échelle 1:100, Morvillars, le 19 mai 1857.  
Archives départementales du Territoire de Belfort, Belfort : 8 S 92

IVR43\_20019000009V

Auteur de l'illustration : Jérôme Mongreville

Date de prise de vue : 2001

(c) Région Bourgogne-Franche-Comté, Inventaire du patrimoine ; (c) Archives départementales du Territoire de Belfort  
reproduction soumise à autorisation du titulaire des droits d'exploitation



Plan horizontal de la forge de Morvillars (1857), élévation de la chaudière et coupe transversale.

Référence du document reproduit :

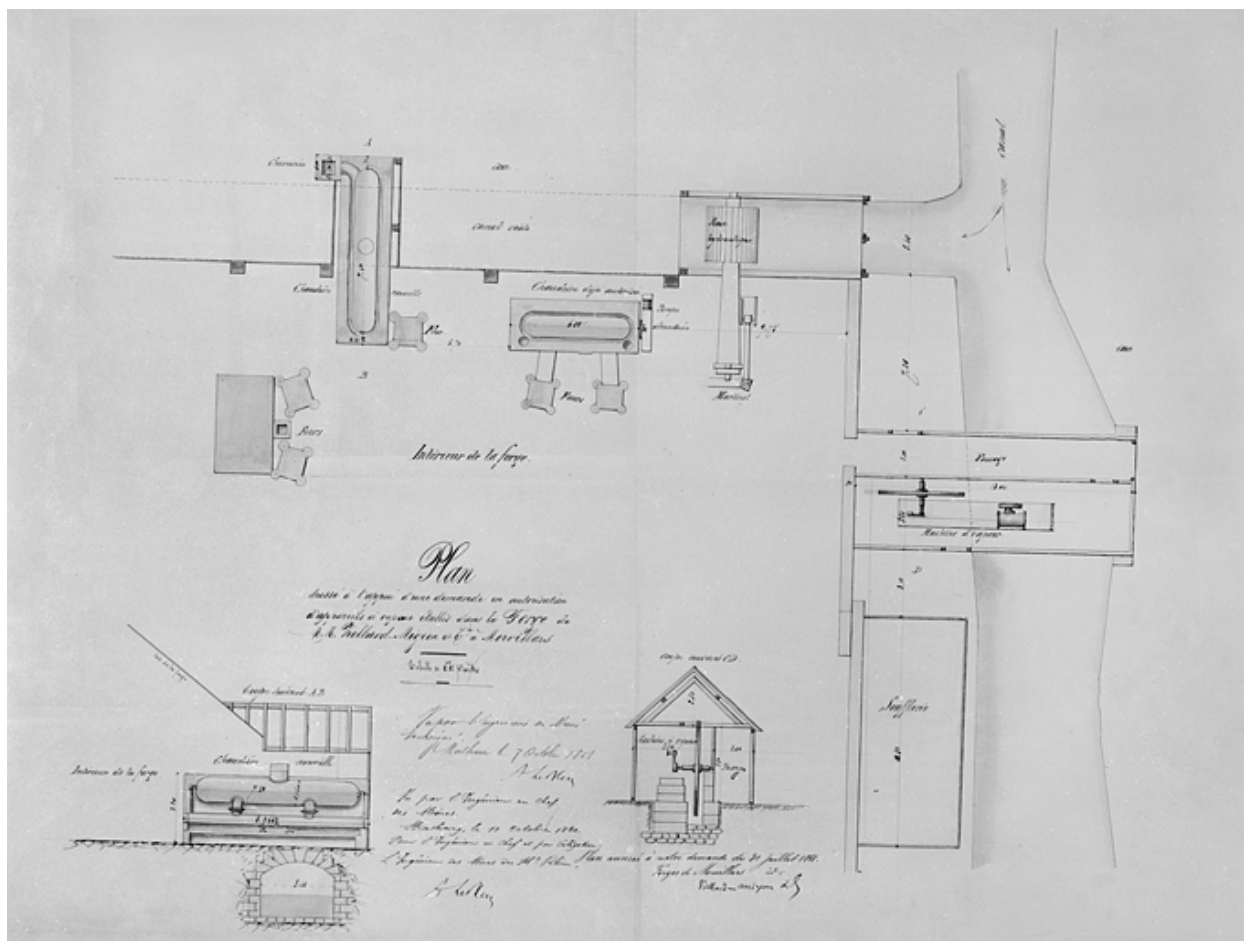
- **Plan horizontal de la forge de Morvillars (1857), élévation de la chaudière et coupe transversale.**  
Plan horizontal de la forge de Morvillars (1857), élévation de la chaudière et coupe transversale. Dessin, papier, plume, échelle 1:100, Morvillars, le 19 mai 1857.  
Archives départementales du Territoire de Belfort, Belfort : 8 S 92

IVR43\_20019000036V

Auteur de l'illustration : Jérôme Mongreville

Date de prise de vue : 2001

(c) Région Bourgogne-Franche-Comté, Inventaire du patrimoine ; (c) Archives départementales du Territoire de Belfort  
reproduction soumise à autorisation du titulaire des droits d'exploitation



Plan dressé à l'appui d'une demande en autorisation d'appareils à vapeur établis dans la forge de MM. Viellard-Migeon et Cie à Morvillars.

Référence du document reproduit :

- **Plan dressé à l'appui d'une demande en autorisation d'appareils à vapeur établis dans la forge de MM. Viellard-Migeon et Cie à Morvillars.**

Plan dressé à l'appui d'une demande en autorisation d'appareils à vapeur établis dans la forge de MM. Viellard-Migeon et Cie à Morvillars. Dessin, papier, plume, lavis, échelle 1:100, s.d. [1861].

Archives départementales du Territoire de Belfort, Belfort : 8 S 92

IVR43\_20019000062V

Auteur de l'illustration : Jérôme Mongreville

Date de prise de vue : 2001

(c) Région Bourgogne-Franche-Comté, Inventaire du patrimoine ; (c) Archives départementales du Territoire de Belfort reproduction soumise à autorisation du titulaire des droits d'exploitation



Morvillars - Les Forges.

Référence du document reproduit :


- **Morvillars - Les Forges.**  
Morvillars - Les Forges. Carte postale, Mayer éd. (Belfort), s.d. [début 20e siècle].  
Archives départementales du Territoire de Belfort, Belfort : 8 Fi Morvillars 1665

IVR43\_20019000175X

Auteur de l'illustration :

Date de prise de vue : [date non déterminée]

(c) Région Bourgogne-Franche-Comté, Inventaire du patrimoine ; (c) Archives départementales du Territoire de Belfort  
reproduction soumise à autorisation du titulaire des droits d'exploitation



Morvillars - Les Forges.

Référence du document reproduit :

- **Morvillars - Les Forges.**  
Morvillars - Les Forges. Carte postale, Mayer éd. (Belfort), s.d. [début 20e siècle].  
Archives départementales du Territoire de Belfort, Belfort : 8 Fi Morvillars 1666

IVR43\_20019000128X

Auteur de l'illustration :

Date de prise de vue : [date non déterminée]

(c) Région Bourgogne-Franche-Comté, Inventaire du patrimoine ; (c) Archives départementales du Territoire de Belfort  
reproduction soumise à autorisation du titulaire des droits d'exploitation





Vue aérienne des forges de Morvillars vers 1960.

Vue aérienne vers 1960.

Référence du document reproduit :

- **Vue aérienne vers 1960.**  
Vue aérienne vers 1960. Photographie, s.d. [début 20e siècle]. Dans : " De la forge à la société holding : Viellard-Migeon et Cie " / Pierre Lamard, Polytechnica, 1996, p. 189.

IVR43\_20029000039X

Auteur de l'illustration :

Date de prise de vue : [date non déterminée]

(c) Région Bourgogne-Franche-Comté, Inventaire du patrimoine ; (c) Ed. Polytechnica  
tous droits réservés



Etat de l'usine en 1980.SRI. Enquête régionale sur les bâtiments industriels (1979-1981).

IVR43\_19809000059Z

Auteur de l'illustration : Bernard Lardière

Date de prise de vue : 1980

(c) Région Bourgogne-Franche-Comté, Inventaire du patrimoine  
reproduction soumise à autorisation du titulaire des droits d'exploitation



Ancienne halle à charbon depuis le nord-ouest.

IVR43\_20009000758ZA

Auteur de l'illustration : Yves Sancey

Date de prise de vue : 2000

(c) Région Bourgogne-Franche-Comté, Inventaire du patrimoine  
reproduction soumise à autorisation du titulaire des droits d'exploitation



Détail de la façade nord de l'ancienne halle à charbon.

IVR43\_20009000760ZA

Auteur de l'illustration : Yves Sancey

Date de prise de vue : 2000

(c) Région Bourgogne-Franche-Comté, Inventaire du patrimoine  
reproduction soumise à autorisation du titulaire des droits d'exploitation



Ancienne halle à charbon depuis l'est.

IVR43\_20009000764ZA

Auteur de l'illustration : Yves Sancey

Date de prise de vue : 2000

(c) Région Bourgogne-Franche-Comté, Inventaire du patrimoine  
reproduction soumise à autorisation du titulaire des droits d'exploitation



Extension sud du magasin industriel (ancienne halle à charbon).

IVR43\_20009000762X

Auteur de l'illustration : Yves Sancey

Date de prise de vue : 2000

(c) Région Bourgogne-Franche-Comté, Inventaire du patrimoine  
reproduction soumise à autorisation du titulaire des droits d'exploitation



Bureaux (?).

IVR43\_20009000761X

Auteur de l'illustration : Yves Sancey

Date de prise de vue : 2000

(c) Région Bourgogne-Franche-Comté, Inventaire du patrimoine  
reproduction soumise à autorisation du titulaire des droits d'exploitation



Bureaux et logements.

IVR43\_20009000754ZA

Auteur de l'illustration : Yves Sancey

Date de prise de vue : 2000

(c) Région Bourgogne-Franche-Comté, Inventaire du patrimoine  
reproduction soumise à autorisation du titulaire des droits d'exploitation





Perron du bâtiment des bureaux.

IVR43\_20009000756ZA

Auteur de l'illustration : Yves Sancey

Date de prise de vue : 2000

(c) Région Bourgogne-Franche-Comté, Inventaire du patrimoine  
reproduction soumise à autorisation du titulaire des droits d'exploitation



Logement à l'ouest.

IVR43\_20009000766ZA

Auteur de l'illustration : Yves Sancey

Date de prise de vue : 2000

(c) Région Bourgogne-Franche-Comté, Inventaire du patrimoine  
reproduction soumise à autorisation du titulaire des droits d'exploitation



Magasin industriel (ancienne affectation inconnue).

IVR43\_20009000749ZA

Auteur de l'illustration : Yves Sancey

Date de prise de vue : 2000

(c) Région Bourgogne-Franche-Comté, Inventaire du patrimoine  
reproduction soumise à autorisation du titulaire des droits d'exploitation



Magasin industriel (affectation actuelle).

IVR43\_20009000750X

Auteur de l'illustration : Yves Sancey

Date de prise de vue : 2000

(c) Région Bourgogne-Franche-Comté, Inventaire du patrimoine  
reproduction soumise à autorisation du titulaire des droits d'exploitation