

Franche-Comté, Jura
Salins-les-Bains
chemin des Côteaux

cimetière Saint-Roch

Références du dossier

Numéro de dossier : IA39002183
Date de l'enquête initiale : 2024
Date(s) de rédaction : 2025
Cadre de l'étude : inventaire topographique
Degré d'étude : étudié

Désignation

Dénomination : cimetière
Vocable : Saint-Roch

Compléments de localisation

Milieu d'implantation : en ville ;
Références cadastrales : 1831, D, 604 ; 2025, ZI, 9, 11

Historique

Jusqu'au début du 19^e siècle, les cimetières sont établis autour des églises de la ville : [Saint-Anatoile](#), [Saint-Maurice](#), [Notre-Dame](#), [Saint-Jean-Baptiste](#) et [Saint-Pierre-hors-les-murs](#). Les questions d'hygiène publique et le manque de place obligent les édiles à chercher un terrain à l'extérieur de la ville.

En 1811, les élus Dunand et Bernard et l'architecte municipal Dez sont chargés de trouver un emplacement pour les défunts de la paroisse de l'église Saint-Jean-Baptiste (ex-[église de carmes](#)), dépourvue de cimetière, et pour les autres paroisses de la ville, et " de faire un état estimatif des dépenses que cet établissement pourrait occasionner ". En 1821, Hugues Baudin, principal du collège et conseiller municipal, offre au nom d'une société composée " d'un assez grand nombre des habitants de cette ville, formant une compagnie qui veut rester inconnue " un terrain de 64 ares au lieu-dit Saint Roch, sur le coteau de la montagne de Belin. L'acte de donation précise que le terrain servira uniquement de cimetière pour la paroisse Saint-Anatoile, les succursales Notre-Dame, Saint-Maurice et l'hospice civil. Le terrain assez pentu nécessite des travaux de nivellement et la construction de murs de clôture. Un cimetière, établi cette même année au Pré-Sainte-Marie pour la paroisse Saint-Jean-Baptiste, est reconnu impropre à son usage et supprimé en 1823.

L'arrêté municipal du 22 juin 1840 et l'ordonnance royale du 6 décembre 1843 règlementent les concessions, dites perpétuelles, trentenaires ou temporaires des cimetières. En 1843, le maire souhaite agrandir le cimetière et demande au ministre de la Guerre de reporter le mur oriental du cimetière de 30 mètres. Dans le cadre de divers " travaux d'utilité communale " est prévu en 1847 l'agrandissement du cimetière et la construction d'une loge de concierge, à l'angle nord-ouest, mais ces travaux ne sont pas réalisés.

Le 4 août 1870, le conseil municipal vote l'agrandissement du cimetière grâce au don d'un terrain (baron Lepin) et l'acquisition de deux parcelles de vigne. L'architecte voyer Compas dresse un devis de 11 500 francs. La mise en adjudication des travaux n'a lieu qu'en décembre 1872, et le nouveau cimetière (dit du Haut) " est aujourd'hui à même de recevoir les sépultures " en mai 1873. En 1878, le mur ouest s'affaisse sur une longueur de 12 mètres, nécessitant des travaux de consolidation. A cette époque, les allées principales de la partie basse forment une croix dont les branches sont occupées par les concessions trentenaires et perpétuelles, au centre de laquelle un périmètre ovale est réservé aux personnalités salinoises. La tombe du général Lepin est construite au bout de l'allée orientale, au bord de la partie haute. Outre les " concessions mélangées " bordant les murs nord et sud, les quartiers rectangulaires sont occupés par les fosses communes. Le cimetière est de nouveau agrandi en 1892-1893, suite à une longue opération d'expropriations de terrains pour cause d'utilité publique (côté sud). En 1906, une bande de terrain de 13 ares est acquise sur le côté nord, permettant un ultime agrandissement du cimetière.

Période(s) principale(s) : 1er quart 19e siècle ()

Période(s) secondaire(s) : 4e quart 19e siècle (), 1er quart 20e siècle ()

Dates :

Auteur(s) de l'oeuvre : Jean-Pierre Compas (architecte voyer, attribution par source), François

Faustin Marion (architecte voyer, attribution par source)

Description

Couvrant une surface de 1,17 hectare, le cimetière est situé sur le versant ouest de la montagne de Belin, en bordure de l'ancienne enceinte urbaine et de l'ancienne [église collégiale de Saint-Michel](#). Il abrite les tombes de salinois célèbres (l'artiste Max Claudet, l'écrivain Max Buchon et les familles Bouvet, Toubin, Rouget, etc.), dont certaines sont établies au centre du quadrilatère : général Cler, Charles Magnin, Jean-Baptiste Considerant. Les deux premières, réalisées en pierre calcaire, sont signées d'un dénommé Bressand. Le cimetière abrite également un carré militaire et un monument commémorant la guerre franco-prussienne de 1870-1871, où sont enterrés 103 soldats. Il est clos d'un mur en moellon de calcaire, son entrée principale étant aménagée dans le mur ouest (une entrée secondaire a été percé au sud-est).

Éléments descriptifs

Couvrements : ;

Statut, intérêt et protection

Protections :

Statut de la propriété : propriété de la commune

Références documentaires

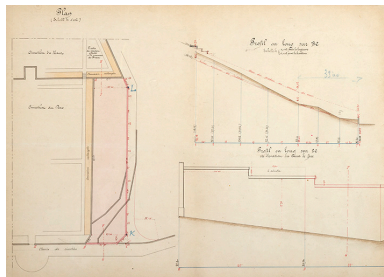
Documents d'archive

- **Cimetière (1807-1968)**
Archives municipales, Salins-les-Bains : 1332. Cimetière (1807-1968)
Archives municipales, Salins-les-Bains : 1332
- **Histoire de Salins de 1801-1899, extraits des délibérations des Conseils municipaux et à partir de 1840 extraits du Salinois. Salins-les-Bains, 1er avril 1939, Chambellan.**
Fonds ancien, Bibliothèque municipale, Salins-les-Bains. Ms 400F : Histoire de Salins de 1801-1899, extraits des délibérations des Conseils municipaux et à partir de 1840 extraits du Salinois. Salins-les-Bains, 1er avril 1939, Chambellan.
Fonds ancien, Bibliothèque municipale, Salins-les-Bains : Ms 400
- **Les églises de Salins**
Fonds ancien, Bibliothèque municipale, Salins-les-Bains. Ms 388 : Les églises de Salins.
p. 107
Fonds ancien, Bibliothèque municipale, Salins-les-Bains : Ms 388
- **Registres des délibérations du conseil municipal**
Archives municipales, Salins-les-Bains. Registres des délibérations du conseil municipal 18-61 (1790-1982)
7/02/1872
Archives municipales, Salins-les-Bains : ACS 18-61

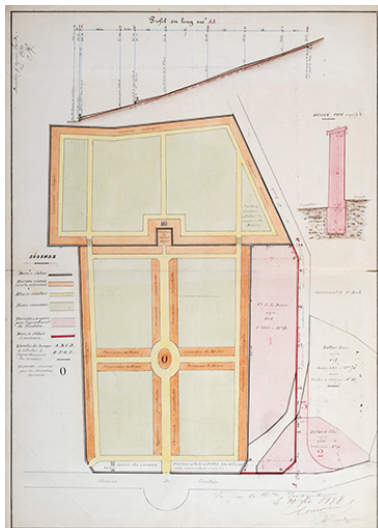
Bibliographie

- **[Exposition. Salins-les-Bains, Médiathèque municipale]. L'aménagement urbain à Salins. 2014.**
[Exposition. Salins-les-Bains, Médiathèque municipale]. *L'aménagement urbain à Salins*. Réd. Maxime Ferroli et Elodie Deschamps. Salins-les-Bains : Association scientifique et historique du pays de Salins, 2014. 40 p.
p. 20-22

Illustrations




Ville de Salins - Agrandissement
du cimetière, 1888.
Phot. Jérôme Mongreville
IVR43_20233900888NUC4A



[Plan du cimetière et projet
d'agrandissement], 1888.
Phot. Jérôme Mongreville
IVR43_20233900889NUC4A



Vue d'ensemble depuis l'est.
Phot. Jérôme Mongreville
IVR43_20233900921NUC4A



Vue d'ensemble depuis le nord-est.
Phot. Jérôme Mongreville
IVR43_20233900141NUC4A



Vue du cimetière en hiver,
s.d. [3e quart 20e siècle].
Phot. Georges Chenu
IVR43_20243900121NUC4A




Tombes de la famille Babey.
Phot. Jérôme Mongreville
IVR43_20233900270NUC4A



Tombe de la famille Rodet.
Phot. Jérôme Mongreville
IVR43_20233900278NUC4A



Monument commémoratif de la
guerre franco-prussienne de 1871.
Phot. Jérôme Mongreville
IVR43_20233900282NUC4A



Tombe de la famille Bondenet.
Phot. Jérôme Mongreville
IVR43_20233900288NUC4A



Tombe de la famille Toubin.
Phot. Jérôme Mongreville
IVR43_20233900290NUC4A




Tombe de Charles Magnin.
Phot. Jérôme Mongreville
IVR43_20233900293NUC4A



Tombe de Jean-Baptiste Considerant.
Phot. Jérôme Mongreville
IVR43_20233900297NUC4A



Tombe de Max Buchon.
Phot. Jérôme Mongreville
IVR43_20233900300NUC4A



Tombe de Charles Rouget.
Phot. Jérôme Mongreville
IVR43_20233900303NUC4A



Tombe de la famille Claudet.
Phot. Jérôme Mongreville
IVR43_20233900306NUC4A

Dossiers liés

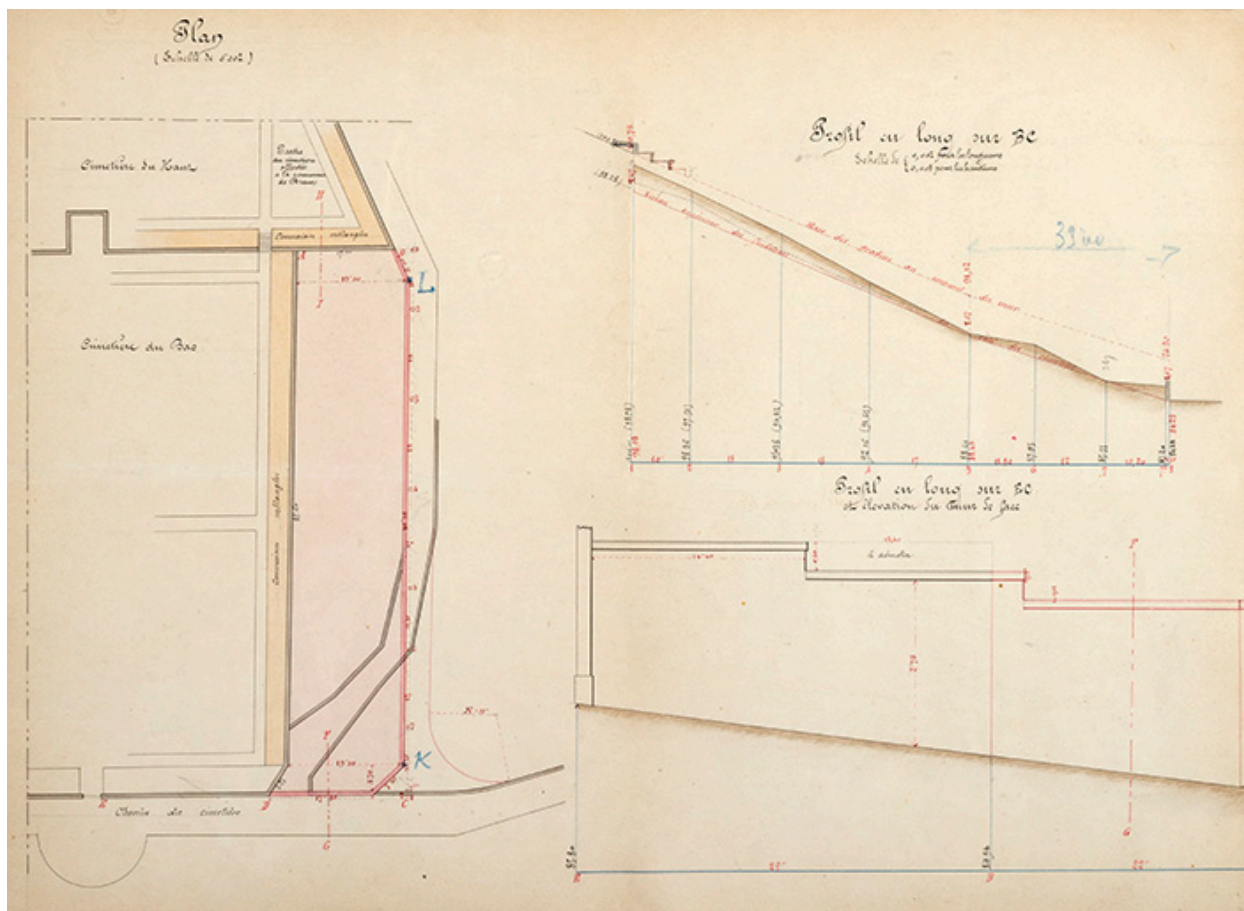
Dossiers de synthèse :

Présentation de la commune de Salins-les-Bains (IA39002079)

Oeuvre(s) contenue(s) :

Auteur(s) du dossier : Raphaël Favereaux

Copyright(s) : (c) Région Bourgogne-Franche-Comté, Inventaire du patrimoine



Ville de Salins - Agrandissement du cimetière, 1888.

Référence du document reproduit :

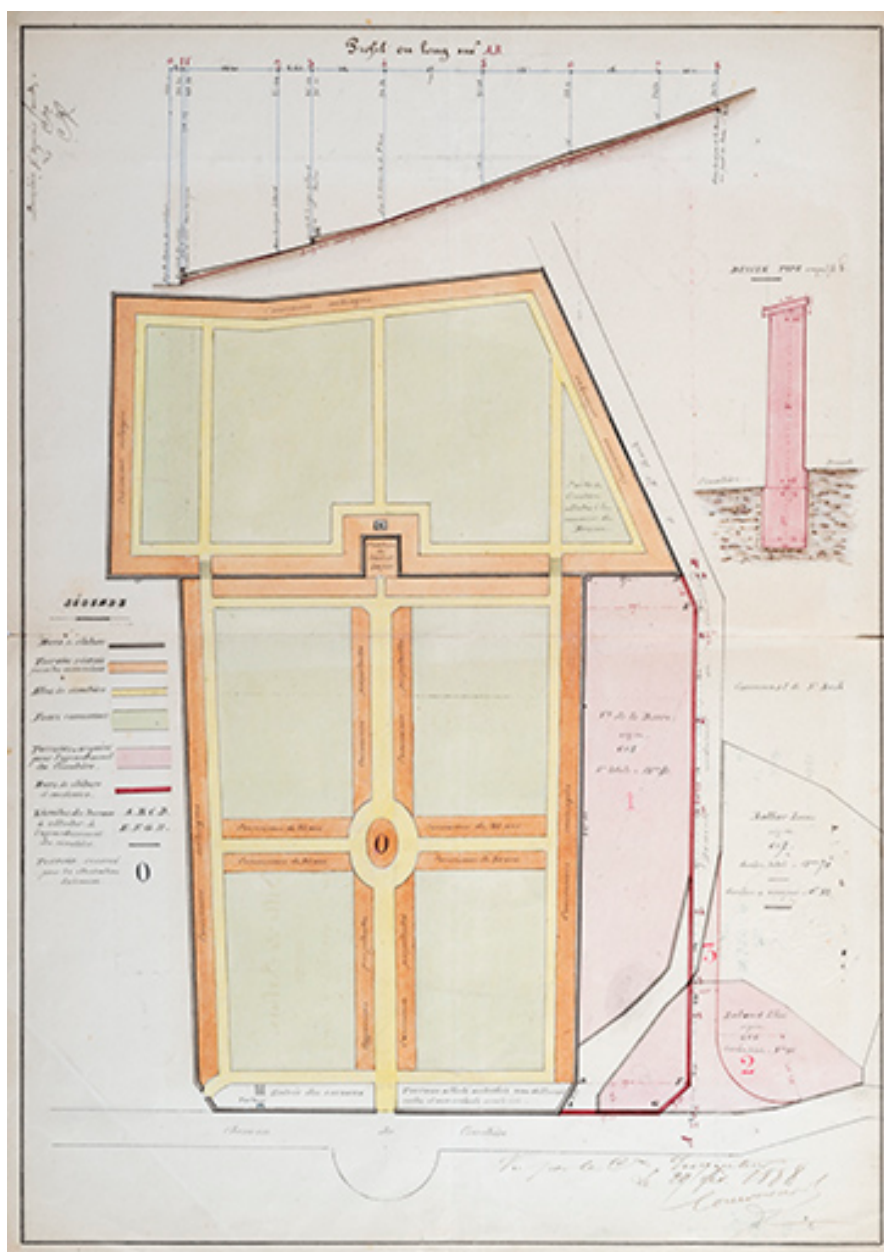
- **Ville de Salins - Agrandissement du cimetière, 1888.**
Archives municipales, Salins-les-Bains : 1332. Ville de Salins - Agrandissement du cimetière, dessins. Dressé par l'agent voyer cantonal, Salins le 25 avril 1888.
Archives municipales, Salins-les-Bains : 1332

IVR43_20233900888NUC4A

Auteur de l'illustration : Jérôme Mongreville

Date de prise de vue : 2023

(c) Région Bourgogne-Franche-Comté, Inventaire du patrimoine
reproduction soumise à autorisation du titulaire des droits d'exploitation



[Plan du cimetière et projet d'agrandissement], 1888.

Référence du document reproduit :

- **[Plan du cimetière et projet d'agrandissement], 1888.**
Archives municipales, Salins-les-Bains : 1332. [Plan du cimetière et projet d'agrandissement], 1888.
Archives municipales, Salins-les-Bains : 1332

IVR43_20233900889NUC4A

Auteur de l'illustration : Jérôme Mongreville

Date de prise de vue : 2023

(c) Région Bourgogne-Franche-Comté, Inventaire du patrimoine
reproduction soumise à autorisation du titulaire des droits d'exploitation



Vue du cimetière en hiver, s.d. [3e quart 20e siècle].

Référence du document reproduit :

- **Vue du cimetière en hiver, s.d. [3e quart 20e siècle].**
Vue du cimetière en hiver, fotogr. Georges Chenu, s.d. [3e quart 20e siècle]. Collection particulière.
Collection particulière

IVR43_20243900121NUC4A

Auteur de l'illustration : Georges Chenu

Date de prise de vue : 2024

(c) Région Bourgogne-Franche-Comté, Inventaire du patrimoine
reproduction soumise à autorisation du titulaire des droits d'exploitation



Vue d'ensemble depuis l'est.

IVR43_20233900921NUC4A

Auteur de l'illustration : Jérôme Mongreville

Date de prise de vue : 2023

(c) Région Bourgogne-Franche-Comté, Inventaire du patrimoine
reproduction soumise à autorisation du titulaire des droits d'exploitation



Vue d'ensemble depuis le nord-est.

IVR43_20233900141NUC4A

Auteur de l'illustration : Jérôme Mongreville

Date de prise de vue : 2023

(c) Région Bourgogne-Franche-Comté, Inventaire du patrimoine
reproduction soumise à autorisation du titulaire des droits d'exploitation



Tombes de la famille Babey.

IVR43_20233900270NUC4A

Auteur de l'illustration : Jérôme Mongreville

Date de prise de vue : 2023

(c) Région Bourgogne-Franche-Comté, Inventaire du patrimoine
reproduction soumise à autorisation du titulaire des droits d'exploitation



Tombe de la famille Rodet.

IVR43_20233900278NUC4A

Auteur de l'illustration : Jérôme Mongreville

Date de prise de vue : 2023

(c) Région Bourgogne-Franche-Comté, Inventaire du patrimoine
reproduction soumise à autorisation du titulaire des droits d'exploitation



Monument commémoratif de la guerre franco-prussienne de 1871.

IVR43_20233900282NUC4A

Auteur de l'illustration : Jérôme Mongreville

Date de prise de vue : 2023

(c) Région Bourgogne-Franche-Comté, Inventaire du patrimoine
reproduction soumise à autorisation du titulaire des droits d'exploitation



Tombe de la famille Bondenet.

IVR43_20233900288NUC4A

Auteur de l'illustration : Jérôme Mongreville

Date de prise de vue : 2023

(c) Région Bourgogne-Franche-Comté, Inventaire du patrimoine
reproduction soumise à autorisation du titulaire des droits d'exploitation



Tombe de la famille Toubin.

IVR43_20233900290NUC4A

Auteur de l'illustration : Jérôme Mongreville

Date de prise de vue : 2023

(c) Région Bourgogne-Franche-Comté, Inventaire du patrimoine
reproduction soumise à autorisation du titulaire des droits d'exploitation



Tombe de Charles Magnin.

IVR43_20233900293NUC4A

Auteur de l'illustration : Jérôme Mongreville

Date de prise de vue : 2023

(c) Région Bourgogne-Franche-Comté, Inventaire du patrimoine
reproduction soumise à autorisation du titulaire des droits d'exploitation



Tombe de Jean-Baptiste Considerant.

IVR43_20233900297NUC4A

Auteur de l'illustration : Jérôme Mongreville

Date de prise de vue : 2023

(c) Région Bourgogne-Franche-Comté, Inventaire du patrimoine
reproduction soumise à autorisation du titulaire des droits d'exploitation



Tombe de Max Buchon.

IVR43_20233900300NUC4A

Auteur de l'illustration : Jérôme Mongreville

Date de prise de vue : 2023

(c) Région Bourgogne-Franche-Comté, Inventaire du patrimoine
reproduction soumise à autorisation du titulaire des droits d'exploitation



Tombe de Charles Rouget.

IVR43_20233900303NUC4A

Auteur de l'illustration : Jérôme Mongreville

Date de prise de vue : 2023

(c) Région Bourgogne-Franche-Comté, Inventaire du patrimoine
reproduction soumise à autorisation du titulaire des droits d'exploitation



Tombe de la famille Claudet.

IVR43_20233900306NUC4A

Auteur de l'illustration : Jérôme Mongreville

Date de prise de vue : 2023

(c) Région Bourgogne-Franche-Comté, Inventaire du patrimoine
reproduction soumise à autorisation du titulaire des droits d'exploitation