

Franche-Comté, Haute-Saône  
Vougécourt

## L'architecture religieuse, funéraire et commémorative de la commune de Vougécourt

### Références du dossier

Numéro de dossier : IA70000959

Date de l'enquête initiale : 2015

Date(s) de rédaction : 2016

Cadre de l'étude : enquête thématique régionale val de Saône

Auteur(s) du dossier : Philippe Mairot

Copyright(s) : (c) Région Bourgogne-Franche-Comté, Inventaire du patrimoine

### Désignation

Aires d'études : Haute-Saône, Val de Saône, Jussey

### Localisation

### Présentation

Une niche entourée de quatre croix en tau et portant la date de 1622 est aménagée dans le mur de la maison 1 rue de la Corvée. Nombre de maisons sont ornées de croix, de symboles religieux comme au 10 rue du moulin : deux sculptures en bas relief surmontent respectivement la porte de grange et la porte du logis : un christ en croix et une figure orante, (sainte ou une vierge ?)



Détail du bas relief figurant au-dessus de la porte de grange : un Christ en croix.


Au 11 rue des Marronniers, une inscription (possible remploi) mentionne *deus providebit*. (Dieu pourvoiera) au dessus de la mention *reparataet* d'une date peu lisible (une plaque de cheminée dans la maison porte la date 1611)



Détail du bas-relief surmontant la porte d'entrée. 11 rue des Marronniers.

Une croix ornée d'une couronne (?) située à présent 16 rue des Marronniers, était antérieurement, selon la mémoire orale, au 13 de la même rue.

Une belle croix de calcaire portant une couronne stylisée et les clous, est incluse dans le mur de moellons de calcaire nu du pignon 16 rue des Vosges.



Détail de la croix sous la demi-croupe du mur pignon 16 rue des Vosges.

Plusieurs maisons portent des inscriptions de fondation et de bénédiction, datées du 18<sup>ème</sup> (exemple : actuelle mairie et maison édifée par mademoiselle Françoise de Tricornot) et première moitié du 19<sup>ème</sup> siècle.

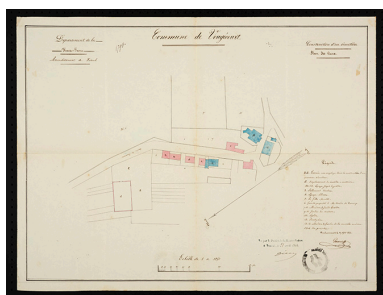
Outre les croix mentionnées ici, les cartes indiquent une croix à la sortie du village (D 247) et une autre sur la même route, dite de Vougécourt, non loin de Montcourt le long de la même D247. Le cadastre ancien indique : une croix de *Son Pateux* le long de l'actuelle D50 à la jonction des lieux dits au Son Pateux et La Croisette; et une croix Bertrand au sud-ouest du Bois Béal.

## Références documentaires

### Documents figurés


- **Construction d'un cimetière. [plan] 1852**  
Construction d'un cimetière. [plan] Dessin (plume, lavis) dressé à Anchenoncourt par l'architecte Servas, le 27 octobre 1852. Visé par le préfet le 21 avril 1853. Échelle portée.  
Archives départementales de la Haute-Saône, Vesoul : 3 o 578
- **Construction d'un cimetière. [plans et élévations] 1853**  
Construction d'un cimetière. [plans et élévations] Dressé par l'architecte Servas le 14 février 1853, visé par le préfet le 21 avril 1853, enregistré à Jussey.  
Archives départementales de la Haute-Saône, Vesoul : 3 O 578

## Illustrations



Construction d'un  
cimetière. [Plan] 1852  
Phot.

IVR43\_20167000112NUC4A



Construction d'un cimetière.  
[plans et élévations] 1853  
Phot.

IVR43\_20167000113NUC4A



Croix située à présent 16  
rue des Marronniers, et  
antérieurement au 13 de la même rue.  
Phot. Sonia Dourlot

IVR43\_20167001198NUC4A



Edicule à la sortie du village en direction de Montcourt le long de la D447.  
Phot. Sonia Dourlot  
IVR43\_20167001199NUC4A



Socle de croix et inscription à l'angle de la rue des Vergers. (dite croix Jaquinot sur le cadastre ancien)  
Phot. Sonia Dourlot  
IVR43\_20167001200NUC4A



Socle de croix et inscription de dévotion à l'angle de la rue des Vergers.  
Phot. Sonia Dourlot  
IVR43\_20167001201NUC4A



Croix joutant l'église Saint Jacques.  
Phot. Sonia Dourlot  
IVR43\_20167001203NUC2A



Base de la croix joutant l'église.  
Phot. Sonia Dourlot  
IVR43\_20167001202NUC4A



Croix sous la demi-croupe du mur pignon 16 rue des Vosges.  
Phot. Sonia Dourlot  
IVR43\_20167001251NUC4A



Détail de la croix sous la demi-croupe  
du mur pignon 16 rue des Vosges.  
Phot. Sonia Dourlot  
IVR43\_20167001250NUC4A



Ferme au 10 rue du Moulin :  
façade antérieure ornée de  
deux sculptures religieuses.  
Phot. Sonia Dourlot  
IVR43\_20167001258NUC4A



Détail du bas-relief figurant au-  
dessus de la porte du logis : figure  
orante (sainte ou une vierge ?)  
Phot. Sonia Dourlot  
IVR43\_20167001259NUC4A



Détail du bas relief figurant  
au-dessus de la porte de  
grange : un Christ en croix.  
Phot. Sonia Dourlot  
IVR43\_20167001260NUC4A



Entrée de l'ancienne maison  
des soeurs, ancienne  
maison d'école des filles.  
Phot. Sonia Dourlot  
IVR43\_20167001265NUC4A



Niche entourée de quatre  
croix en tau et portant la date  
de 1622, 1 rue de la Corvée.  
Phot. Sonia Dourlot  
IVR43\_20177000089NUC4A



Détail du bas-relief  
surmontant la porte d'entrée.  
11 rue des Marronniers.  
Phot. Sonia Dourlot  
IVR43\_20167001872NUC4A



Le cimetière : vue d'ensemble.  
Phot. Sonia Dourlot  
IVR43\_20177000071NUC4A



Porte flamande de  
l'entrée du cimetière.  
Phot. Sonia Dourlot  
IVR43\_20177000070NUC4A



Le monument aux morts.  
Phot. Sonia Dourlot  
IVR43\_20177000072NUC4A

## Dossiers liés

### Dossier(s) de synthèse :

le val de Saône - aire d'étude (IA70001083)

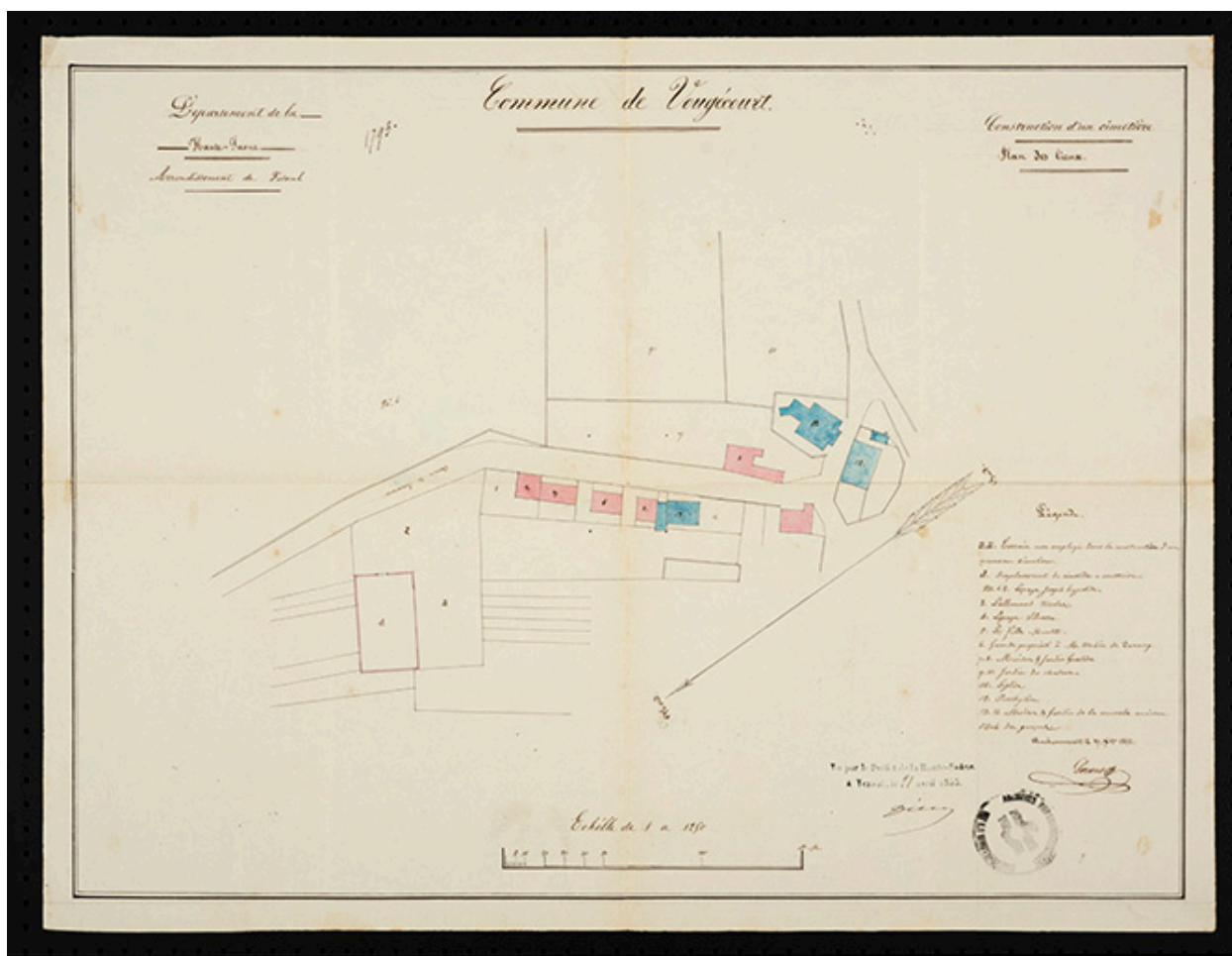
Présentation de la commune de Vougécourt (IA70000579) Franche-Comté, Haute-Saône, Vougécourt

### Oeuvres en rapport :

Présentation du village de Vougécourt (IA70000764) Franche-Comté, Haute-Saône, Vougécourt

Auteur(s) du dossier : Philippe Mairot

Copyright(s) : (c) Région Bourgogne-Franche-Comté, Inventaire du patrimoine



Construction d'un cimetière. [Plan] 1852

Référence du document reproduit :

• **Construction d'un cimetière. [plan] 1852**


Construction d'un cimetière. [plan] Dessin (plume, lavis) dressé à Anchenoncourt par l'architecte Servas, le 27 octobre 1852. Visé par le préfet le 21 avril 1853. Échelle portée.  
Archives départementales de la Haute-Saône, Vesoul : 3 o 578

IVR43\_20167000112NUC4A

Auteur de l'illustration :

Date de prise de vue : 2016

(c) Région Bourgogne-Franche-Comté, Inventaire du patrimoine ; (c) Archives départementales de la Haute-Saône  
reproduction soumise à autorisation du titulaire des droits d'exploitation



Construction d'un cimetière. [plans et élévations] 1853

Référence du document reproduit :

- **Construction d'un cimetière. [plans et élévations] 1853**

Construction d'un cimetière. [plans et élévations] Dressé par l'architecte Servas le 14 février 1853, visé par le préfet le 21 avril 1853, enregistré à Jussey.

Archives départementales de la Haute-Saône, Vesoul : 3 O 578

IVR43\_20167000113NUC4A

Auteur de l'illustration :

Date de prise de vue : 2016

(c) Région Bourgogne-Franche-Comté, Inventaire du patrimoine ; (c) Archives départementales de la Haute-Saône  
reproduction soumise à autorisation du titulaire des droits d'exploitation



Croix située à présent 16 rue des Marronniers, et antérieurement au 13 de la même rue.

IVR43\_20167001198NUC4A

Auteur de l'illustration : Sonia Dourlot

Date de prise de vue : 2016

(c) Région Bourgogne-Franche-Comté, Inventaire du patrimoine  
reproduction soumise à autorisation du titulaire des droits d'exploitation





Edicule à la sortie du village en direction de Montcourt le long de la D447.

IVR43\_20167001199NUC4A

Auteur de l'illustration : Sonia Dourlot

Date de prise de vue : 2016

(c) Région Bourgogne-Franche-Comté, Inventaire du patrimoine  
reproduction soumise à autorisation du titulaire des droits d'exploitation



Socle de croix et inscription à l'angle de la rue des Vergers. (dite croix Jaquinot sur le cadastre ancien)

IVR43\_20167001200NUC4A

Auteur de l'illustration : Sonia Dourlot

Date de prise de vue : 2016

(c) Région Bourgogne-Franche-Comté, Inventaire du patrimoine  
reproduction soumise à autorisation du titulaire des droits d'exploitation



Socle de croix et inscription de dévotion à l'angle de la rue des Vergers.

IVR43\_20167001201NUC4A

Auteur de l'illustration : Sonia Dourlot

Date de prise de vue : 2016

(c) Région Bourgogne-Franche-Comté, Inventaire du patrimoine  
reproduction soumise à autorisation du titulaire des droits d'exploitation



Croix jouxtant l'église Saint Jacques.

IVR43\_20167001203NUC2A

Auteur de l'illustration : Sonia Dourlot

Date de prise de vue : 2016

(c) Région Bourgogne-Franche-Comté, Inventaire du patrimoine  
reproduction soumise à autorisation du titulaire des droits d'exploitation



Base de la croix jouxtant l'église.

IVR43\_20167001202NUC4A

Auteur de l'illustration : Sonia Dourlot

Date de prise de vue : 2016

(c) Région Bourgogne-Franche-Comté, Inventaire du patrimoine  
reproduction soumise à autorisation du titulaire des droits d'exploitation



Croix sous la demi-croupe du mur pignon 16 rue des Vosges.

IVR43\_20167001251NUC4A

Auteur de l'illustration : Sonia Dourlot

Date de prise de vue : 2016

(c) Région Bourgogne-Franche-Comté, Inventaire du patrimoine  
reproduction soumise à autorisation du titulaire des droits d'exploitation



Détail de la croix sous la demi-croupe du mur pignon 16 rue des Vosges.

IVR43\_20167001250NUC4A

Auteur de l'illustration : Sonia Dourlot

Date de prise de vue : 2016

(c) Région Bourgogne-Franche-Comté, Inventaire du patrimoine  
reproduction soumise à autorisation du titulaire des droits d'exploitation



Ferme au 10 rue du Moulin : façade antérieure ornée de deux sculptures religieuses.

IVR43\_20167001258NUC4A

Auteur de l'illustration : Sonia Dourlot

Date de prise de vue : 2016

(c) Région Bourgogne-Franche-Comté, Inventaire du patrimoine  
reproduction soumise à autorisation du titulaire des droits d'exploitation





Détail du bas-relief figurant au-dessus de la porte du logis : figure orante (sainte ou une vierge ?)

IVR43\_20167001259NUC4A

Auteur de l'illustration : Sonia Dourlot

Date de prise de vue : 2016

(c) Région Bourgogne-Franche-Comté, Inventaire du patrimoine  
reproduction soumise à autorisation du titulaire des droits d'exploitation



Détail du bas relief figurant au-dessus de la porte de grange : un Christ en croix.

IVR43\_20167001260NUC4A

Auteur de l'illustration : Sonia Dourlot

Date de prise de vue : 2016

(c) Région Bourgogne-Franche-Comté, Inventaire du patrimoine  
reproduction soumise à autorisation du titulaire des droits d'exploitation



Entrée de l'ancienne maison des soeurs, ancienne maison d'école des filles.

IVR43\_20167001265NUC4A

Auteur de l'illustration : Sonia Dourlot

Date de prise de vue : 2016

(c) Région Bourgogne-Franche-Comté, Inventaire du patrimoine  
reproduction soumise à autorisation du titulaire des droits d'exploitation



Niche entourée de quatre croix en tau et portant la date de 1622, 1 rue de la Corvée.

IVR43\_20177000089NUC4A

Auteur de l'illustration : Sonia Dourlot

Date de prise de vue : 2017

(c) Région Bourgogne-Franche-Comté, Inventaire du patrimoine  
reproduction soumise à autorisation du titulaire des droits d'exploitation



Détail du bas-relief surmontant la porte d'entrée. 11 rue des Marronniers.

IVR43\_20167001872NUC4A

Auteur de l'illustration : Sonia Dourlot

Date de prise de vue : 2016

(c) Région Bourgogne-Franche-Comté, Inventaire du patrimoine  
reproduction soumise à autorisation du titulaire des droits d'exploitation



Le cimetière : vue d'ensemble.

IVR43\_20177000071NUC4A

Auteur de l'illustration : Sonia Dourlot

Date de prise de vue : 2017

(c) Région Bourgogne-Franche-Comté, Inventaire du patrimoine  
reproduction soumise à autorisation du titulaire des droits d'exploitation



Porte flamande de l'entrée du cimetière.

IVR43\_20177000070NUC4A

Auteur de l'illustration : Sonia Dourlot

Date de prise de vue : 2017

(c) Région Bourgogne-Franche-Comté, Inventaire du patrimoine  
reproduction soumise à autorisation du titulaire des droits d'exploitation



Le monument aux morts.

IVR43\_20177000072NUC4A

Auteur de l'illustration : Sonia Dourlot

Date de prise de vue : 2017

(c) Région Bourgogne-Franche-Comté, Inventaire du patrimoine  
reproduction soumise à autorisation du titulaire des droits d'exploitation