Franche-Comté, Doubs
Scey-Maisières
Maisières-Notre-Dame

chapelle de pèlerinage Notre-Dame-du-Chêne

Références du dossier

Numéro de dossier : IA00014718
Date de l'enquête initiale : 1980
Date(s) de rédaction : 1981
Cadre de l'étude : inventaire topographique
Degré d'étude : étudié

Désignation

Dénomination : chapelle
Précision sur la dénomination : chapelle de pèlerinage
Vocable : Notre-Dame-du-Chêne
Parties constituantes non étudiées : terrasse en terre-plein, logement, mont calvaire, hôtellerie, kiosque

Compléments de localisation

Milieu d'implantation : isolé
Références cadastrales : 1970, ZC, 10

Historique

Cette chapelle de pèlerinage fut construite sur les plans de l'architecte Pierre Bossan, de 1863 à 1869 à l'instigation de l'abbé Gros, curé de Scey-en-Varais et de Théodore Grosjean, aumônier du couvent de la Visitation d'Ornans. Cette chapelle était destinée à abriter la statuette miraculeuse de la Vierge à l'Enfant découverte à proximité dans le tronc d'un chêne en 1803. La pose de la première pierre eut lieu le 12 juillet 1863, comme l'indique l'inscription à gauche du portail. Les travaux, conduits par l'architecte bisontin Ducat, né à Besançon le 27 avril 1827, mort le 19 mars 1898, ont été réalisés par Donay, entrepreneur à Ornans. La chapelle fut bénit le 3 août 1869. Une hôtellerie fut élevée à la fin du 19e siècle. En 1903, un chemin de croix complète l'ensemble comme l'indique l'inscription sur le socle de la croix monumentale : CROIX DE JERUSALEM/ RAPPORTEE EN FRANCE/PAR LE XXVeme PELERINAGE/DE PENITENCE/AUX LIEUX SAINTS/1903. En 1924, à l'appel du chapelain H. Daniel, une souscription est lancée pour élever une chapelle en plein air. Elle sera réalisée de 1925 à 1926. Le logement des chapelains attenant à l'église date du 20e siècle.

Période(s) principale(s) : 3e quart 19e siècle, 1er quart 20e siècle ()
Dates : 1863 (porte la date)
Auteur(s) de l'oeuvre : Pierre Bossan (architecte, attribution par travaux historiques), Ferréol François Just Alfred Ducat (architecte, attribution par travaux historiques)

Description

Eléments descriptifs

Matériau(x) du gros-oeuvre, mise en oeuvre et revêtement : béton enduit ; calcaire, pierre de taille ; moellon
Matériau(x) de couverture : ardoise, tuile plate, tuile mécanique
Plan : plan allongé
Étage(s) ou vaisseau(x) : 1 vaisseau, 1 étage carré
Couvrements : voûte d'arêtes ; voûte d'ogives
Élévations extérieures : élévation à travées

Type(s) de couverture : terrasse ; toit à longs pans ; toit rhomboïdal ; toit en pavillon ; pignon couvert ; croupe ; noue
Escaliers : escalier dans-oeuvre

Décor

Techniques : fonderie (étudié)

Statut, intérêt et protection

Statut de la propriété : propriété de la commune

Références documentaires

Bibliographie

- **Les sources documentaires sont consultables dans le dossier numérisé, accessible dans la rubrique "Informations complémentaires".**

Liens web

- Voir le dossier initial numérisé : https://patrimoine.bourgognefranchecomte.fr/gtrudov/IA00014718/index.htm

Illustrations

Excursion en Franche-Comté. 23. Vallée de la Loue - Maizières - Sanctuaire de N.-D. du Chêne, limite 19e siècle 20e siècle. Phot. IVR43_19852500001V



Sites pittoresques de Franche-Comté. Vallée de la Loue. - Chapelle de N.-D. du Chêne, limite 19e siècle 20e siècle. Phot. IVR43_19852500002V



Vallée de la Loue. Chapelle de Notre-Dame du Chêne, limite 19e siècle 20e siècle. Phot. IVR43_19852500003V

Sites pittoresques de Franche-Comté. Vallée de la Loue. Notre-Dame du Chêne - Intérieur de la Chapelle, limite 19e siècle 20e siècle.

Notre-Dame-du-Chêne (Doubs). Sanctuaire pour les Offices en plein air, 2e quart 20e siècle. Phot. IVR43_20012500031X

N.-D.-du-Chêne. - L'Hôtellerie, limite 19e siècle 20e siècle. Phot. IVR43_20012500032X

Phot.
IVR43_19852500004V

Vue d'ensemble depuis la D 101.
Phot. Jérôme Mongreville
IVR43_20002500006X

Façade antérieure.
Phot. Yves Sancey
IVR43_19812500274X

Façade antérieure vue
de trois quarts gauche.
Phot. Jérôme Mongreville
IVR43_20002500070X

Nef vue depuis l'entrée.
Phot. Yves Sancey
IVR43_19812500276V

Face latérale gauche et chevet.
Phot. Yves Sancey
IVR43_19812500275X

Vue générale de trois quarts
gauche de la chapelle de plein air.
Phot. Jérôme Mongreville
IVR43_20002500004X

Vue générale de la
chapelle de plein air.
Phot. Jérôme Mongreville
IVR43_20002500005X

Façade antérieure,
détail : les clochetons.
Phot. Jérôme Mongreville
IVR43_20002500071X

Dossiers liés

Dossiers de synthèse :
présentation de la commune de Scey-Maisières (IA25000169) Franche-Comté, Doubs, Scey-Maisières
Oeuvre(s) contenue(s) :
Le mobilier de la chapelle de pèlerinage Notre-Dame-du-Chêne (IM25001165) Franche-Comté, Doubs, Scey-Maisières, Maisières-Notre-Dame
2 reliquaires (IM25001275) Franche-Comté, Doubs, Scey-Maisières, Maisières-Notre-Dame
autel, retable, tabernacle (ensemble du maître-autel) (IM25001274) Franche-Comté, Doubs, Scey-Maisières, Maisières-Notre-Dame
statue : Vierge à l'Enfant dite Notre-Dame du Chêne (IM25001273) Franche-Comté, Doubs, Scey-Maisières, Maisières-Notre-Dame
tableau : la Découverte de la statue miraculeuse de la Vierge (IM25001276) Franche-Comté, Doubs, Scey-Maisières, Maisières-Notre-Dame
tableau : la Découverte de la statue miraculeuse de la Vierge (IM25001277) Franche-Comté, Doubs, Scey-Maisières, Maisières-Notre-Dame
tympan : l'Apparition de la Vierge à Cécile Mille (IM25001345) Franche-Comté, Doubs, Scey-Maisières, Maisières-Notre-Dame

Auteur(s) du dossier : Liliane Hamelin, Christiane Claerr-Roussel
Copyright(s) : (c) Région Bourgogne-Franche-Comté, Inventaire du patrimoine

Excursion en Franche-Comté. 23. Vallée de la Loue - Maizières - Sanctuaire de N.-D. du Chêne, limite 19e siècle 20e siècle.

Référence du document reproduit :

- **Excursion en Franche-Comté. 23. Vallée de la Loue - Maizières - Sanctuaire de N.-D. du Chêne, limite 19e siècle 20e siècle.**
  Excursion en Franche-Comté. 23. Vallée de la Loue - Maizières - Sanctuaire de N.-D. du Chêne, limite 19e siècle 20e siècle. Carte postale, s.d. [limite 19e siècle 20e siècle].
  Collection particulière

IVR43_19852500001V
Auteur de l'illustration :
Date de prise de vue : [date non déterminée]
(c) Région Bourgogne-Franche-Comté, Inventaire du patrimoine
reproduction soumise à autorisation du titulaire des droits d'exploitation

Sites pittoresques de Franche-Comté. Vallée de la Loue. - Chapelle de N.-D. du Chêne, limite 19e siècle 20e siècle.

Référence du document reproduit :

- **Sites pittoresques de Franche-Comté. Vallée de la Loue. - Chapelle de N.-D. du Chêne, limite 19e siècle 20e siècle.**
  Sites pittoresques de Franche-Comté. Vallée de la Loue. - Chapelle de N.-D. du Chêne, limite 19e siècle 20e siècle. Carte postale, s.d. [limite 19e siècle 20e siècle], C. Lardier éd., Besançon.
  Collection particulière

IVR43_19852500002V
Auteur de l'illustration :
Date de prise de vue : [date non déterminée]
(c) Région Bourgogne-Franche-Comté, Inventaire du patrimoine
reproduction soumise à autorisation du titulaire des droits d'exploitation



Vallée de la Loue. Chapelle de Notre-Dame du Chêne, limite 19e siècle 20e siècle.

Référence du document reproduit :

- **Vallée de la Loue. Chapelle de Notre-Dame du Chêne, limite 19e siècle 20e siècle.**
  Vallée de la Loue. Chapelle de Notre-Dame du Chêne, limite 19e siècle 20e siècle. Carte postale, s.d. [limite 19e siècle 20e siècle].
  Collection particulière

IVR43_19852500003V
Auteur de l'illustration :
Date de prise de vue : [date non déterminée]
(c) Région Bourgogne-Franche-Comté, Inventaire du patrimoine
reproduction soumise à autorisation du titulaire des droits d'exploitation

Sites pittoresques de Franche-Comté. Vallée de la Loue. Notre-Dame du Chêne - Intérieur de la Chapelle, limite 19e siècle 20e siècle.

Référence du document reproduit :

- **Sites pittoresques de Franche-Comté. Vallée de la Loue. Notre-Dame du Chêne - Intérieur de la Chapelle, limite 19e siècle 20e siècle.**
  Sites pittoresques de Franche-Comté. Vallée de la Loue. Notre-Dame du Chêne - Intérieur de la Chapelle, limite 19e siècle 20e siècle. Carte postale, s.d. [limite 19e siècle 20e siècle], C. Lardier éd., Besançon
  Collection particulière

IVR43_19852500004V
Auteur de l'illustration :
Date de prise de vue : [date non déterminée]
(c) Région Bourgogne-Franche-Comté, Inventaire du patrimoine
reproduction soumise à autorisation du titulaire des droits d'exploitation



Notre-Dame-du-Chêne (Doubs). Sanctuaire pour les Offices en plein air, 2e quart 20e siècle.

Référence du document reproduit :

- **Notre-Dame-du-Chêne (Doubs). Sanctuaire pour les Offices en plein air, 2e quart 20e siècle.**
  Notre-Dame-du-Chêne (Doubs). Sanctuaire pour les Offices en plein air, 2e quart 20e siècle. Carte postale, s.d. [2e quart 20e siècle].
  Archives départementales du Doubs, Besançon : Fi 25358 (38)

IVR43_20012500031X
Auteur de l'illustration :
Date de prise de vue : [date non déterminée]
(c) Région Bourgogne-Franche-Comté, Inventaire du patrimoine
reproduction soumise à autorisation du titulaire des droits d'exploitation

N.-D.-du-Chêne. - L'Hôtellerie, limite 19e siècle 20e siècle.

Référence du document reproduit :

- **N.-D.-du-Chêne. - L'Hôtellerie, limite 19e siècle 20e siècle.**
  N.-D.-du-Chêne. - L'Hôtellerie, limite 19e siècle 20e siècle. Carte postale, s.d. [limite 19e siècle 20e siècle], C. Lardier éd., Besançon.
  Archives départementales du Doubs, Besançon : Fi 25358 (3)

IVR43_20012500032X
Auteur de l'illustration :
Date de prise de vue : [date non déterminée]
(c) Région Bourgogne-Franche-Comté, Inventaire du patrimoine
reproduction soumise à autorisation du titulaire des droits d'exploitation



Vue d'ensemble depuis la D 101.

IVR43_20002500006X
Auteur de l'illustration : Jérôme Mongreville
Date de prise de vue : 2000
(c) Région Bourgogne-Franche-Comté, Inventaire du patrimoine
reproduction soumise à autorisation du titulaire des droits d'exploitation

Façade antérieure.

IVR43_19812500274X
Auteur de l'illustration : Yves Sancey
Date de prise de vue : 1981
(c) Région Bourgogne-Franche-Comté, Inventaire du patrimoine
reproduction soumise à autorisation du titulaire des droits d'exploitation

Façade antérieure vue de trois quarts gauche.

IVR43_20002500070X
Auteur de l'illustration : Jérôme Mongreville
Date de prise de vue : 2000
(c) Région Bourgogne-Franche-Comté, Inventaire du patrimoine
reproduction soumise à autorisation du titulaire des droits d'exploitation

Nef vue depuis l'entrée.

IVR43_19812500276V
Auteur de l'illustration : Yves Sancey
Date de prise de vue : 1981
(c) Région Bourgogne-Franche-Comté, Inventaire du patrimoine
reproduction soumise à autorisation du titulaire des droits d'exploitation

Face latérale gauche et chevet.

IVR43_19812500275X
Auteur de l'illustration : Yves Sancey
Date de prise de vue : 1981
(c) Région Bourgogne-Franche-Comté, Inventaire du patrimoine
reproduction soumise à autorisation du titulaire des droits d'exploitation

Vue générale de trois quarts gauche de la chapelle de plein air.

IVR43_20002500004X
Auteur de l'illustration : Jérôme Mongreville
Date de prise de vue : 2000
(c) Région Bourgogne-Franche-Comté, Inventaire du patrimoine
reproduction soumise à autorisation du titulaire des droits d'exploitation

Vue générale de la chapelle de plein air.

IVR43_20002500005X
Auteur de l'illustration : Jérôme Mongreville
Date de prise de vue : 2000
(c) Région Bourgogne-Franche-Comté, Inventaire du patrimoine
reproduction soumise à autorisation du titulaire des droits d'exploitation

Façade antérieure, détail : les clochetons.

IVR43_20002500071X
Auteur de l'illustration : Jérôme Mongreville
Date de prise de vue : 2000
(c) Région Bourgogne-Franche-Comté, Inventaire du patrimoine
reproduction soumise à autorisation du titulaire des droits d'exploitation