

Bourgogne, Côte-d'Or
Saint-Symphorien-sur-Saône
PK 219

site de l'écluse 75 du canal du Rhône au Rhin

Références du dossier

Numéro de dossier : IA21005572

Date de l'enquête initiale : 2016

Date(s) de rédaction : 2016

Cadre de l'étude : enquête thématique régionale Saône navigable en Bourgogne-Franche-Comté (la)

Degré d'étude : étudié

Désignation

Dénomination : site d'écluse

Parties constituantes non étudiées : pont, maison

Compléments de localisation

oeuvre située en partie sur la commune Laperrière-sur-Saône

Milieu d'implantation : isolé

Références cadastrales : 2018, ZD. Domaine public. La maison éclusière est située sur la commune de Laperrière-sur-Saône (2018, ZA, DP/54).

Historique

Les travaux du canal du Rhône au Rhin ont débuté à la fin du 18e siècle (1784) et ont été interrompus par la Révolution. La section Saint-Symphorien/Dole a été terminée en 1802 et la liaison en direction du Rhin s'est poursuivie jusqu'en 1832. Un plan de 1853 (3 S 44) pour la reconstruction d'un ponceau sur le canal de fuite des moulins de Saint-Symphorien indique l'emplacement d'une écluse abandonnée (là où se trouve maintenant la cale de radoub). La maison éclusière est bien indiquée rive droite et sur la rive gauche, se trouve une maison de perception. Un pont fixe vient remplacer le pont-levis de l'écluse en 1894-1895 (3 S 66). Un plan général de l'écluse et de ses abords est dressé par l'ingénieur Laureaux le 5 octobre 1895.

Le site d'écluse de Saint-Symphorien a été doté en 2009 d'une nouvelle cabine.

Période(s) principale(s) : 19e siècle, 1er quart 21e siècle

Description

Le site d'écluse se trouve à l'embouchure du canal du Rhône au Rhin dans la Saône, rive gauche. Le sas est en pierre de taille et maçonnerie, le pont sur écluse en métal et béton. La maison éclusière se trouve sur la rive droite du canal. Un bâtiment contemporain en béton inauguré en 2009, abrite aujourd'hui le système de fonctionnement de l'écluse. Il s'agit d'une oeuvre de Didier Fiuza Faustino associé aux paysagistes Christophe Ponceau et Mélanie Devret ayant fait l'objet d'une commande publique (V.N.F et le ministère de la Culture et de la Communication). Ce projet vise à conjuguer la réhabilitation du site de Saint-Symphorien (à l'entrée du canal) et la valorisation du patrimoine fluvial. L'oeuvre s'intitule "Dr Jekyll & Mr Hyde". La cabine de l'éclusier bénéficie d'une vision panoramique sur le sas de l'écluse à 6 mètres de haut. Cette extension de la cabine initiale offre aux éclusiers un confort de travail, aussi bien pour la vision du site que pour ses équipements (coin cuisine et sanitaires). Une cale de radoub se trouve rive gauche. Côté Saône, on trouve également un ponton moderne en bois.

Éléments descriptifs

Matériau(x) du gros-oeuvre, mise en oeuvre et revêtement : calcaire ; béton

Statut, intérêt et protection

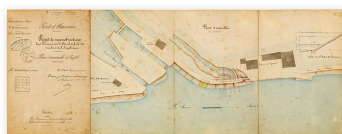
Statut de la propriété : propriété publique

Références documentaires

Documents d'archive

- **Archives départementales de Saône-et-Loire : 3 S 44. Ponts, aqueducs et halage. 1832-1936.**
Archives départementales de la Saône-et-Loire : 3 S 44. *Ponts, aqueducs et halage*. 1832-1936.
Archives départementales de Saône-et-Loire, Mâcon : 3 S 44
- **Archives départementales de la Saône-et-Loire : 3 S 66. Travaux publics intéressant la Saône. Département de la Côte-d'Or. 1855-1912.**
Archives départementales de la Saône-et-Loire : 3 S 66. *Travaux publics intéressant la Saône*. Département de la Côte-d'Or. 1855-1912.
Archives départementales de Saône-et-Loire, Mâcon : 3 S 66

Illustrations



Projet de reconstruction d'un pont sur le canal de fuite des moulins de St-Symphorien. Plan d'ensemble et profils. Détail du plan d'ensemble.

Phot. , Autr. Marx

IVR26_20197100715NUC4A



Vue d'ensemble du site d'écluse 75 du canal du Rhône au Rhin depuis la rive gauche de la Saône. A droite, on peut voir la maison de perception.

Phot. Thierry Kuntz


IVR26_20162101409NUC4A



En amont du site d'écluse 75 du canal du Rhône au Rhin, débouché dans la Saône du cours d'eau provenant de l'étang de l'Aillon et longeant la rive droite du canal.

Phot. Thierry Kuntz

IVR26_20162101411NUC4A



En amont du site d'écluse 75 du canal du Rhône au Rhin, débouché dans la Saône du cours d'eau provenant de l'étang de l'Aillon et longeant la rive droite du canal.

Phot. Thierry Kuntz

IVR26_20162101412NUC4A

Dossiers liés

Est partie constituante de : bief de Seurre (IA21005583) Bourgogne, Côte-d'Or, Seurre,

Dossiers de synthèse :

présentation de l'opération d'inventaire du canal du Rhône au Rhin (IA00141305)

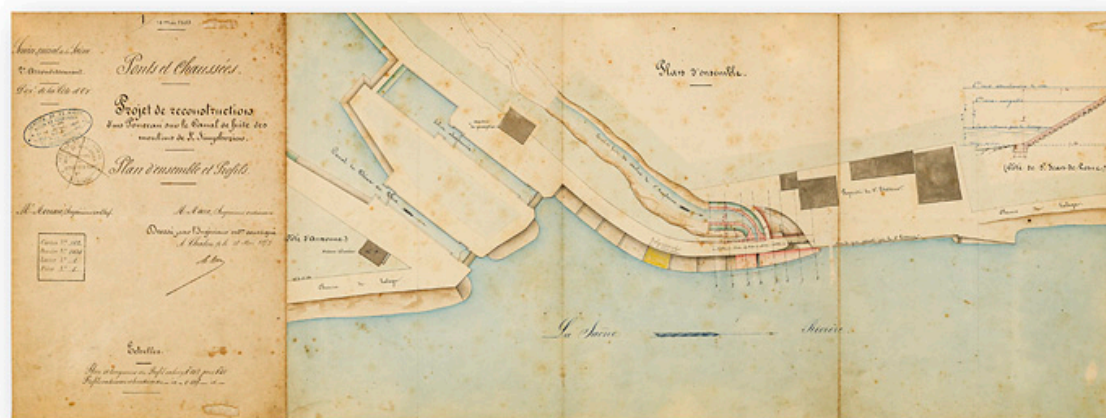
La Saône navigable en Bourgogne-Franche-Comté (IA00141307)

Les conséquences du passage de la Saône dans la commune de Saint-Symphorien-sur-Saône (IA21005573) Bourgogne, Côte-d'Or, Saint-Symphorien-sur-Saône

Oeuvre(s) contenue(s) :

Auteur(s) du dossier : Aurélie Lallement, Virginie Malherbe

Copyright(s) : (c) Région Bourgogne-Franche-Comté, Inventaire du patrimoine



Projet de reconstruction d'un ponceau sur le canal de fuite des moulins de St-Symphorien. Plan d'ensemble et profils. Détail du plan d'ensemble.

Référence du document reproduit :

- **Projet de reconstruction d'un ponceau sur le canal de fuite des moulins de St-Symphorien. Plan d'ensemble et profils. Détail du plan d'ensemble. Dessin daté du 18 mai 1853 ; 84 x 31 cm (détail). Archives départementales de la Saône-et-Loire, Mâcon. 3 S 44.**

Projet de reconstruction d'un ponceau sur le canal de fuite des moulins de St-Symphorien. Plan d'ensemble et profils. Détail du plan d'ensemble. Dessin daté du 18 mai 1853 ; 84 x 31 cm (détail). Archives départementales de la Saône-et-Loire, Mâcon. 3 S 44.

Archives départementales de Saône-et-Loire, Mâcon : 3 S 44

IVR26_20197100715NUC4A

Auteur de l'illustration :

Auteur du document reproduit : Marx

Date de prise de vue : 2019

(c) Région Bourgogne-Franche-Comté, Inventaire du patrimoine
reproduction soumise à autorisation du titulaire des droits d'exploitation



Vue d'ensemble du site d'écluse 75 du canal du Rhône au Rhin depuis la rive gauche de la Saône. A droite, on peut voir la maison de perception.

IVR26_20162101409NUC4A

Auteur de l'illustration : Thierry Kuntz

Date de prise de vue : 2016

(c) Région Bourgogne-Franche-Comté, Inventaire du patrimoine
reproduction soumise à autorisation du titulaire des droits d'exploitation



En amont du site d'écluse 75 du canal du Rhône au Rhin, débouché dans la Saône du cours d'eau provenant de l'étang de l'Aillon et longeant la rive droite du canal.

IVR26_20162101411NUC4A

Auteur de l'illustration : Thierry Kuntz

Date de prise de vue : 2016

(c) Région Bourgogne-Franche-Comté, Inventaire du patrimoine
reproduction soumise à autorisation du titulaire des droits d'exploitation



En amont du site d'écluse 75 du canal du Rhône au Rhin, débouché dans la Saône du cours d'eau provenant de l'étang de l'Aillon et longeant la rive droite du canal.

IVR26_20162101412NUC4A

Auteur de l'illustration : Thierry Kuntz

Date de prise de vue : 2016

(c) Région Bourgogne-Franche-Comté, Inventaire du patrimoine
reproduction soumise à autorisation du titulaire des droits d'exploitation