

Franche-Comté, Doubs
Besançon
îlot Granvelle
53 rue Mégevand

maison

Références du dossier

Numéro de dossier : IA25000255
Date de l'enquête initiale : 1996
Date(s) de rédaction : 2001
Cadre de l'étude : enquête thématique régionale demeures bisontines
Degré d'étude : étudié

Désignation

Dénomination : maison
Parties constituantes non étudiées : cour

Compléments de localisation

Milieu d'implantation : en ville
Références cadastrales : 1833, K2, 494 ; 1974, AN, 40

Historique

En 1747, Jean-Charles Colombot dessine l'élévation de la façade de la nouvelle maison de Jean-Baptiste Vermot, comprenant un étage carré et neuf travées. Mais le chantier semble avoir été interrompu puisque seules les quatre travées gauche sont alors construites. En 1774, un autre propriétaire, Claude-Antoine Reddet, maître-menuisier, fait de nouveau appel au même architecte pour terminer l'édifice tout en augmentant le logis d'un étage carré.

Période(s) principale(s) : milieu 18e siècle
Auteur(s) de l'oeuvre : Jean-Charles Colombot (architecte, attribution par source)

Description

La maison, de plan en U avec deux courtes ailes sur cour, est bâtie sur un sous-sol voûté d'arêtes. Elle est distribuée par un couloir central et un escalier à cage ouverte placé entre les deux ailes et prolongé par des coursières. Subsiste en partie sous la cour une cave voûtée en berceau.

Éléments descriptifs

Matériau(x) du gros-oeuvre, mise en oeuvre et revêtement : calcaire ; enduit ; pierre de taille
Matériau(x) de couverture : tuile plate
Étage(s) ou vaisseau(x) : sous-sol, 2 étages carrés, étage de comble
Couvrements : voûte d'arêtes ; voûte en berceau
Élévations extérieures : élévation ordonnancée
Escaliers : escalier de distribution extérieur : escalier symétrique, cage ouverte, en charpente

Typologies et état de conservation

Typologies : maison avec escalier à cage ouverte et couloir

Statut, intérêt et protection

L'emploi d'un escalier à cage ouverte pour ne desservir qu'un seul logis sur rue est inhabituel, mais provient du plan en U de la maison, d'où sa position également inhabituelle puisqu'il se développe contre la façade postérieure de la maison.

Statut de la propriété : propriété privée

Références documentaires

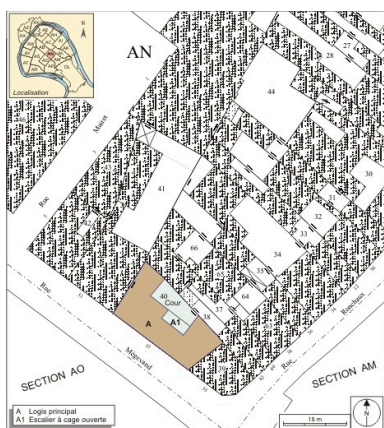
Bibliographie

- Les sources documentaires sont consultables dans le dossier numérisé, accessible dans la rubrique "Informations complémentaires".

Liens web

- Voir le dossier initial numérisé : <https://patrimoine.bourgognefranche-comte.fr/gtrudov/IA25000255/index.htm>

Illustrations



Plan masse et de situation. Extrait du plan cadastral, 1974, section AN.

Dess. André Céréza, Autr.

IVR43_20072500080NUDA



Vue d'ensemble de trois quarts droit.

Phot. Yves Sancey


IVR43_20092500258NUC2A



Vue d'ensemble de la façade sur rue, de face.

Phot. Yves Sancey

IVR43_20092500260NUC2A



Détail de la niche au-dessus de la porte d'entrée.

Phot. Yves Sancey

IVR43_20092500259NUC2A



Détail des coursières prolongeant l'escalier à cage ouverte.

Phot. Yves Sancey

IVR43_20092500262NUC2A

Vue d'ensemble de l'escalier
à cage ouverte et des
coursières depuis la cour.

Phot. Yves Sancey
IVR43_20092500263NUC2A



Détail de l'escalier à cage ouverte.

Phot. Yves Sancey
IVR43_20092500261NUC2A

Dossiers liés

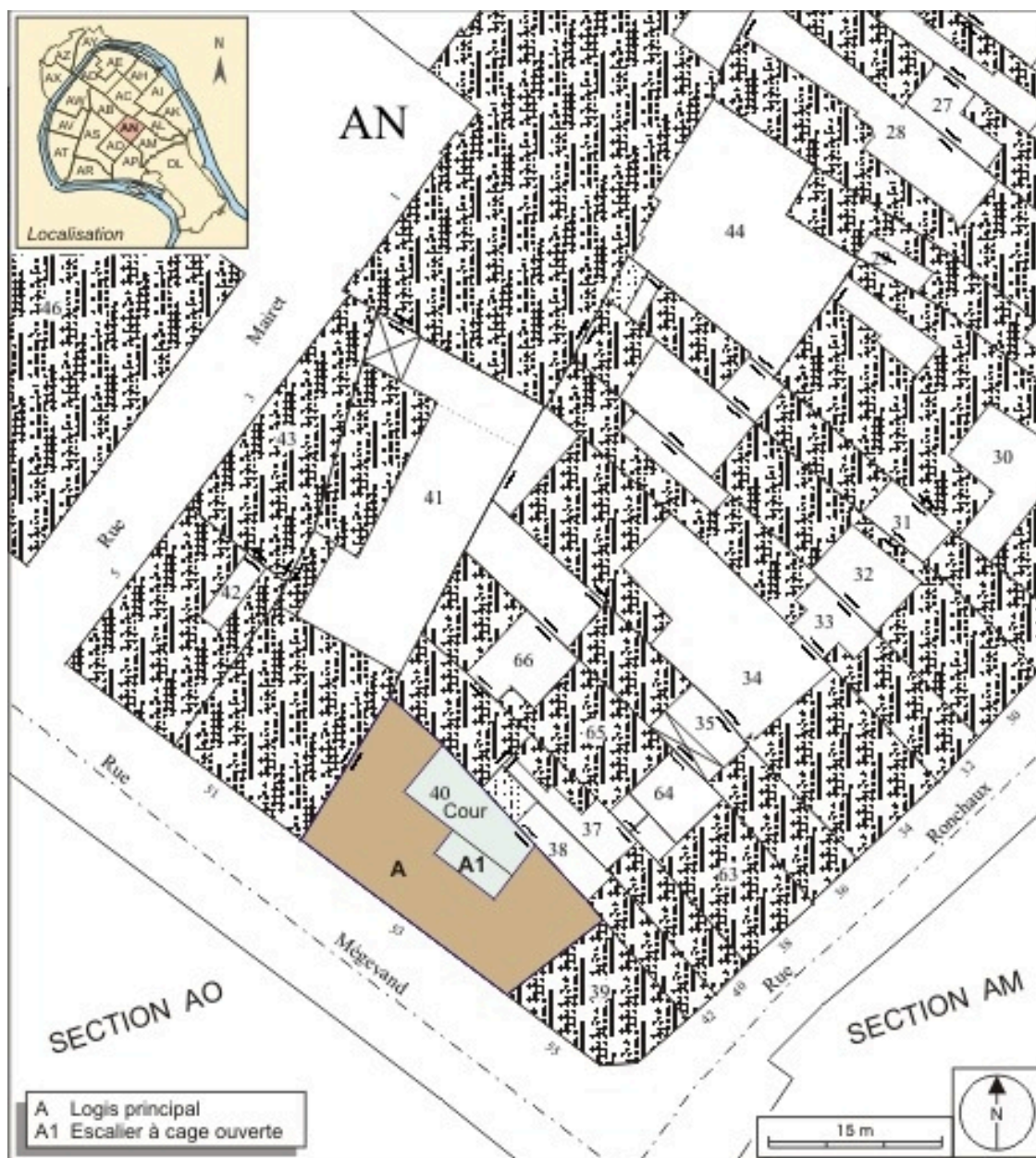
Dossiers de synthèse :

les hôtels, les maisons et les immeubles de Besançon centre ville (IA25000819) Franche-Comté, Doubs, Besançon

Oeuvre(s) contenue(s) :

Auteur(s) du dossier : Christiane Roussel

Copyright(s) : (c) Région Bourgogne-Franche-Comté, Inventaire du patrimoine



Plan masse et de situation. Extrait du plan cadastral, 1974, section AN.

Référence du document reproduit :

- **Besançon : extrait du plan cadastral, 1974, section AN.**
Extrait du plan cadastral, 1974, section AN

IVR43_20072500080NUDA

Auteur de l'illustration : André Céréza

Auteur du document reproduit :

Date de prise de vue : 2007

Technique de relevé : reprise de fond ; Échelle : 1/500

(c) Région Bourgogne-Franche-Comté, Inventaire du patrimoine
reproduction soumise à autorisation du titulaire des droits d'exploitation



Vue d'ensemble de trois quarts droit.

IVR43_20092500258NUC2A

Auteur de l'illustration : Yves Sancey

Date de prise de vue : 2009

(c) Région Bourgogne-Franche-Comté, Inventaire du patrimoine
reproduction soumise à autorisation du titulaire des droits d'exploitation




Vue d'ensemble de la façade sur rue, de face.

IVR43_20092500260NUC2A

Auteur de l'illustration : Yves Sancey

Date de prise de vue : 2009

(c) Région Bourgogne-Franche-Comté, Inventaire du patrimoine
reproduction soumise à autorisation du titulaire des droits d'exploitation



Détail de la niche au-dessus de la porte d'entrée.

IVR43_20092500259NUC2A

Auteur de l'illustration : Yves Sancey

Date de prise de vue : 2009

(c) Région Bourgogne-Franche-Comté, Inventaire du patrimoine
reproduction soumise à autorisation du titulaire des droits d'exploitation



Vue d'ensemble de l'escalier à cage ouverte et des coursières depuis la cour.

IVR43_20092500263NUC2A

Auteur de l'illustration : Yves Sancey

Date de prise de vue : 2009

(c) Région Bourgogne-Franche-Comté, Inventaire du patrimoine
reproduction soumise à autorisation du titulaire des droits d'exploitation



Détail des coursières prolongeant l'escalier à cage ouverte.

IVR43_20092500262NUC2A

Auteur de l'illustration : Yves Sancey

Date de prise de vue : 2009

(c) Région Bourgogne-Franche-Comté, Inventaire du patrimoine
reproduction soumise à autorisation du titulaire des droits d'exploitation



Détail de l'escalier à cage ouverte.

IVR43_20092500261NUC2A

Auteur de l'illustration : Yves Sancey

Date de prise de vue : 2009

(c) Région Bourgogne-Franche-Comté, Inventaire du patrimoine
reproduction soumise à autorisation du titulaire des droits d'exploitation