Franche-Comté, Jura
Salins-les-Bains
4 rue des Chambenoz

Hôtel Pavans de Ceccatty

Références du dossier

Numéro de dossier : IA39002081
Date de l'enquête initiale : 2023
Date(s) de rédaction : 2023
Cadre de l'étude : inventaire topographique
Degré d'étude : étudié

Désignation

Dénomination : hôtel
Parties constituantes non étudiées : terrasse en terre-plein, parc

Compléments de localisation

Milieu d'implantation : en ville
Références cadastrales : 1831, J, 722, 725 ; 2023, AP, 357, 358, 398-401

Historique

L'hôtel est construit à la fin du 18e siècle, vraisemblablement entre 1775 et 1780 à l'emplacement de l'hospice ou hôpital de Saint-Bernard, pour le compte de Charles François Léopold de Pavans de Ceccatty (1724-1784), ancien major général des troupes de l'Inde et gouverneur de Pondichéry.
Constituant une étape sur la route de pèlerinage menant en Italie, via l'hospice du Grand Saint-Bernard dont il tire son nom, l'établissement est fondé au 11e ou 12e siècle dans le quartier du Chambenoz, partie haute du Bourg-Dessous. D'après Alphonse Rousset, auteur du dictionnaire des communes du Jura, il aurait été établi par le comte Rainaud I ou III de Salins mais, son titre de fondation ayant disparu dans un incendie en 1555, son existence n'est attestée qu'en 1177 dans une bulle du pape Alexandre III. L'hospice est doté de rentes sur le puits à muire, de vignes, de terres et de prés permettant d'entretenir les nécessiteux et d'accueillir des pèlerins. Il est desservi jusqu'en 1532 par des chanoines réguliers de l'ordre de Saint-Augustin, sous l'autorité d'un recteur nommé par le prévôt du Grand Saint-Bernard. Au début du 16e siècle, l'église conteste le titre et revendique la nomination de recteurs commendataires. En 1607, l'hospice accueille pour quelques années les sœurs tiercelines, autorisées à s'installer à Salins, qui font construire leur couvent entre 1608 et 1620 dans la haut de la rue des Chambenoz. Un décret de l'archevêque de Besançon du 20 septembre 1614 précise que le recteur devait fournir le feu, le lit et la table à vingt pauvres ordinaires, ainsi que trois lits et le couvert aux pauvres étrangers pendant un jour et deux nuits. Il devait en outre employer chaque semaine 625 émines de blé (une émine équivaut à 20 litres) pour une distribution aux pauvres de Salins. En 1629, le conseil propose de construire une fontaine devant l'hôpital de Saint-Bernard, en prenant l'eau dans la maison appartenant aux Carmélites (anciennement n°6 de la rue), et qui prendra pour nom fontaine à la Dame (supprimée au début du 20e siècle). L'établissement héberge dix femmes en 1740. De nouveaux fonds permettent de construire en 1746 une salle de douze lits pour les hommes, au-dessus de celle des femmes. L'hôpital est supprimé par décret archiépiscopal le 29 janvier 1753, et ses biens sont réunis à l'Hôpital général (établissement de soins luttant contre la mendicité). L'hospice devra cependant entretenir douze pauvres vieillards, puis neuf hommes et neuf femmes. Les bâtiments occupaient les deux côtés du bas de la rue du Chambenoz, reliés par un " transport ". Le bâtiment situé à l'ouest (côté pair), dite la grosse maison, est acheté par un dénommé Picoteau, qui la cède en 1775 à Pavans de Ceccatty. Ce dernier aurait acheté la maison mitoyenne au nord (n° 565 dans la numérotation de la fin du 18e siècle) et réuni le n°564 pour faire construire son hôtel particulier. Le bâtiment (côté impair) est acheté par la ville, qui le convertit en écuries et magasin pour l'habillement de la milice. Officiellement supprimé en 1792, l'hospice abrite encore dix lits en 1807, et sept femmes y sont occupées "à filer" en 1814, sans que l'on sache précisément où ces dernières étaient hébergées. La propriété est acquise vers 1823 par Péting de Vaulgrenans, puis cédée vers 1861 à

Pierre François Joly, agent d'affaires, et vers 1905 à Pernet-Cournier. L'hôtel particulier a été occupé au 20e siècle par des particuliers (Pernet, Plassard) et abrite aujourd'hui également des chambres d'hôtes. L'immeuble situé en face (1 rue du Chambenoz), où se trouvait une partie de l'hospice de Saint-Bernard, a été occupé entre 1880 et 1900 (a minima) par une école laïque libre de filles.

Période(s) principale(s) : 4e quart 18e siècle ()
Période(s) secondaire(s) : limite 19e siècle 20e siècle

Description

Adossé au coteau et aligné le long de la rue pentue des Chambenoz, l'hôtel est construit en moellon de calcaire et couvert d'un toit à longs pans en tuile plate. L'élévation à huit travées de la façade antérieure comprend un sous-sol, un rez-de-chaussée et deux étages carrés. Les baies des étages sont couvertes d'arc segmentaire, alors que les portes du rez-de-chaussée sont pourvues d'arcs en plein cintre ou en anse de panier. La cave semi-enterrée, bâtie sur la moitié sud, est voûtée d'arêtes. Les étages sont desservis par un escalier tournant à retours avec jour. Les appartements ont conservé leurs boiseries du 18e siècle avec des éléments de décor en relief (guirlandes, mascarons, grecques, sujets mythologiques et profanes) ajoutés au début du 19e siècle (hauts de porte, hottes de cheminée). Quatre tableaux peints sont encore insérés dans les boiseries. Les manteaux de cheminée, dont deux au moins datent du 19e siècle, sont surmontés de miroirs. L'accès au parc et aux jardins s'effectue depuis le premier et le second étage de la façade postérieure. Un petit pavillon couvert d'une fausse voûte et d'un appentis a été ajouté au sud de la façade postérieure à la fin du 19e ou du début du 20e siècle. Il a peut-être servi de jardin d'hiver.

Eléments descriptifs

Matériau(x) du gros-oeuvre, mise en oeuvre et revêtement : calcaire, moellon, enduit ; calcaire, pierre de taille
Matériau(x) de couverture : tuile plate
Étage(s) ou vaisseau(x) : sous-sol, 2 étages carrés
Couvrements : voûte d'arêtes ; fausse voûte à cantons
Élévations extérieures : élévation à travées
Type(s) de couverture : toit à longs pans ; appentis
Escaliers : escalier dans-oeuvre : escalier tournant à retours avec jour, en maçonnerie

Statut, intérêt et protection

Protections :
Statut de la propriété : propriété privée

Références documentaires

Documents d'archive

- **Archives départementales du Jura : 20H dépôt Hôpital du Saint-Sépulcre de Salins. Hôpital Saint-Bernard (F1-35 ; G 1-45 ; W 770-783). Archives diverses : privilèges, titres généraux, inventaires, etc. (1282-1871).**
  Archives départementales du Jura : 20H dépôt Hôpital du Saint-Sépulcre de Salins. Hôpital Saint-Bernard (F1-35 ; G 1-45 ; W 770-783) Archives diverses : privilèges, titres généraux, inventaires, etc. (1282-1871). (non consultées)
  Archives diverses : privilèges, titres généraux, inventaires, etc. (1282-1871).
  Archives départementales du Jura, Montmorot : 20H dépôt

- **Archives nationales, Paris : N.a.f. 8731 (collection Joursanvault 87). Archives de l'hôpital Saint-Bernard (17e et 18e siècles).**
  Archives nationales, Paris : N.a.f. 8731 (collection Joursanvault 87). Archives de l'hôpital Saint-Bernard (17e et 18e siècles) (non consultées).
  364. Mémoire sur l'hôpital Saint-Bernard (17e siècle) et 367. Liste des maisons religieuses existant à Salins et Nozeroy (18e siècle).
  Archives nationales, Paris : N.a.f. 8731 (collection Joursanvault 87)

- **Inventaire des biens ecclésiastiques dans la commune de Salins (1790).**

Archives départementales du Jura. 1Qp 82. Inventaire des biens ecclésiastiques dans la commune de Salins (1790).
Hôpital de Saint-Bernard. 1790.
Archives départementales du Jura, Montmorot : 1Qp 82

- **Archives départementales du Jura. Cadastre de la commune de Salins-les-Bains. [1831-1954].**
  Archives départementales du Jura. Cadastre de la commune de Salins-les-Bains. [1831-1954].
  - Atlas parcellaire (1831) : 3 P plan 6599 (tableau d'assemblage), 3 P plan 5566-5610 (feuilles)
  - État de section (1832) : 3 P 3604
  - Matrices cadastrales des propriétés bâties et non bâties (à partir de 1832) : 3 P 3605 (récapitulatif), 3 P 3606 (folio 1 à 600), 3 P 3607 (folio 601 à 1338), 3 P 3608 (folio 1341 à 2019), 3 P 3609 (folio 2020-2679)
  - Matrices cadastrales des propriétés bâties (à partir de 1882) : 3 P 3610, 3 P 3611
  - Matrices cadastrales des propriétés bâties (à partir de 1911) : 3 P 3912 (folio 1 à 920), 3 P 3913 (folio 921 à 1285)
  - Matrices cadastrales des propriétés non bâties (fin du 19e siècle-milieu du 20e siècle) : 3 P 3614-3622
  Archives départementales du Jura, Montmorot

- **Histoire chronologique de Salins, d'après Babey, l'abbé Robin, complétée par le capitaine Pinault.**
  Fonds ancien, Salins-les-Bains. Ms 414. Histoire chronologique de Salins, d'après Babey, l'abbé Robin, complétée par le capitaine Pinault, s.d. [début 20e siècle], 568 f.
  folio 30, 182
  Fonds ancien, Bibliothèque municipale, Salins-les-Bains : Ms 414

- **Notes sur Salins extraites des Archives du Jura et de celles de la ville de Salins, par Edouard Toubin**
  Fonds ancien, Salins-les-Bains. Ms 383. Notes sur Salins extraites des Archives du Jura et de celles de la ville de Salins, par Edouard Toubin, s.d. [fin 19e ou début 20e siècle], 359 p.
  folio 145-148
  Fonds ancien, Bibliothèque municipale, Salins-les-Bains : Ms 383

Documents figurés

- **Plan de la ville de Salins, 1882.**
  Plan de la ville de Salins dressé par E. Besand, dessinateur en 1882, édité par la librairie David-Mauvas, Salins.
  Archives municipales, Salins-les-Bains : ACS 1166

- **Plan de la ville de Salins-les-Bains, 1901.**
  Plan de la ville de Salins-les-Bains, par E. Besand, et édité par la société forestière de Franche-Comté et Belfort, 1901.
  Archives municipales, Salins-les-Bains : ACS 1303

Bibliographie

- **Rousset, Alphonse. Dictionnaire [...] des communes [...]. Tome VI, Département du Jura : [Salins-Saint-Ylie], 1858.**
  Rousset, Alphonse. *Dictionnaire géographique, historique et statistique des communes de la Franche-Comté et des hameaux qui en dépendent : département du Jura. Tome VI :* [Salins-Saint-Ylie]. - Paris : F.E.R.N., Guénégaud, 1969. 594 p. ; 20 cm. Fac-similé de l'édition de Besançon : Bintot, 1858.
  p. 530-531

- **Trevillers, J. de. Sequania monastica. S.d. [1950].**
  Trevillers, J. de. *Sequania monastica*. S.d. [1950].
  p.192

- **Tripard, Just. Notices sur la ville et les communes du canton de Salins. Besançon : Marion et Morel, Salins-les-Bains : Louis David, 1881**

Tripard, Just. *Notices sur la ville et les communes du canton de Salins*. Besançon : Marion et Morel, Salins-les-Bains : Louis David, 1881
p. 585

Illustrations

Salins-les-Bains. Le Chambenoz, carte postale, s.d. [fin 19e ou début 20e siècle].
IVR43_20243900196NUC4A

Salins-les-Bains (Jura). La rue du Chambenoz, carte postale, s.d. [fin 19e ou début 20e siècle].
IVR43_20243900195NUC4A

Salins-les-Bains (Jura). Rue Chambenoz, carte postale, s.d. [fin 19e ou début 20e siècle].
IVR43_20243900197NUC4A

Façade antérieure vue de trois quarts droite.
Phot. Jérôme Mongreville
IVR43_20243900857NUC4A

Façade antérieure vue de trois quarts gauche.
Phot. Jérôme Mongreville
IVR43_20233900983NUC4A

Façade postérieure.
Phot. Jérôme Mongreville
IVR43_20233900121NUC4A

Vue d'ensemble depuis l'est.
Phot. Jérôme Mongreville
IVR43_20233900123NUC4A

Escalier. Vue depuis l'entrée.
Phot. Jérôme Mongreville
IVR43_20223901055NUC4A

Escalier. Vue axiale
depuis le rez-de-chaussée.
Phot. Jérôme Mongreville
IVR43_20223901056NUC4A



Vue de l'escalier depuis le
palier du premier étage.
Phot. Jérôme Mongreville
IVR43_20223901057NUC4A

Vue de l'escalier depuis le
palier du deuxième étage.
Phot. Jérôme Mongreville
IVR43_20223901058NUC4A

Vue axiale de la cave.
Phot. Jérôme Mongreville
IVR43_20223901050NUC4A



Vue de la cave depuis le sud.
Phot. Jérôme Mongreville
IVR43_20223901051NUC4A



Vue d'ensemble de
la cave depuis le sud.
Phot. Jérôme Mongreville
IVR43_20223901052NUC4A

Mur ouest (sur la rue du
Chambenoz) de la cave.
Phot. Jérôme Mongreville
IVR43_20223901053NUC4A

Vue d'ensemble de la
cave depuis l'ouest.
Phot. Jérôme Mongreville
IVR43_20223901054NUC4A

Petit salon. Décor de la niche.
Phot. Jérôme Mongreville
IVR43_20223901281NUC4A

Petit salon. Vue depuis l'entrée.
Phot. Jérôme Mongreville
IVR43_20223901283NUC4A

Petit salon vu de trois quarts.
Phot. Jérôme Mongreville
IVR43_20223901282NUC4A

Petit salon. Fenêtres sur
la rue du Chambenoz.
Phot. Jérôme Mongreville
IVR43_20223901284NUC4A

Grand salon. Vue de trois quarts.
Phot. Jérôme Mongreville
IVR43_20223901285NUC4A

Grand salon. Dessus-de-porte historié : l'enlèvement d'Europe.
Phot. Jérôme Mongreville
IVR43_20223901288NUC4A

Grand salon. Fenêtres sur la rue du Chambenoz.
Phot. Jérôme Mongreville
IVR43_20223901286NUC4A

Grand salon. Boiseries du mur nord.
Phot. Jérôme Mongreville
IVR43_20223901287NUC4A

Grand salon. Travée de la cheminée.
Phot. Jérôme Mongreville
IVR43_20223901290NUC4A

Grand salon. Détail du décor du linteau de la cheminée.
Phot. Jérôme Mongreville
IVR43_20223901289NUC4A

Cheminée du salon (second étage).
Phot. Jérôme Mongreville
IVR43_20223901291NUC4A

Salon du second étage.
Rosace de plafond.
Phot. Jérôme Mongreville
IVR43_20223901292NUC4A

Antichambre (?) au second étage.
Vue depuis la porte palière.
Phot. Jérôme Mongreville
IVR43_20223901293NUC4A

Antichambre (?) au second étage.
Phot. Jérôme Mongreville
IVR43_20223901294NUC4A

Boiseries d'une
chambre (second étage).
Phot. Jérôme Mongreville
IVR43_20223901295NUC4A

Cheminé de la chambre
(second étage).
Phot. Jérôme Mongreville
IVR43_20233900130NUC4A

Cheminée (second étage).
Phot. Jérôme Mongreville
IVR43_20233900129NUC4A

Chambre (second étage).
Tableau (dessus de cheminée).
Phot. Jérôme Mongreville
IVR43_20223901296NUC4A

Pavillon bâti contre la façade
postérieure (ancienne serre ?).
Phot. Jérôme Mongreville
IVR43_20233900128NUC4A

Le parc depuis une allée.
Phot. Jérôme Mongreville
IVR43_20233900124NUC4A

Terrasses du parc.
Phot. Jérôme Mongreville
IVR43_20233900125NUC4A

Jardins en terrasse.
Phot. Jérôme Mongreville
IVR43_20233900126NUC4A

Vue d'ensemble des jardins.
Phot. Jérôme Mongreville
IVR43_20233900127NUC4A

Vue de trois quarts depuis le parc.
Phot. Jérôme Mongreville
IVR43_20233900122NUC4A

Dossiers liés

Dossiers de synthèse :
Présentation de la commune de Salins-les-Bains (IA39002079)
Oeuvre(s) contenue(s) :

Auteur(s) du dossier : Raphaël Favereaux
Copyright(s) : (c) Région Bourgogne-Franche-Comté, Inventaire du patrimoine

Salins-les-Bains. Le Chambenoz, carte postale, s.d. [fin 19e ou début 20e siècle].

Référence du document reproduit :

- **Salins-les-Bains. Le Chambenoz, carte postale, s.d. [fin 19e ou début 20e siècle].**
  Salins-les-Bains. Le Chambenoz, carte postale, édition Figuet, Salins, s.d. [fin 19e ou début 20e siècle].
  Collection particulière.
  Collection particulière

IVR43_20243900196NUC4A
Date de prise de vue : 2024
(c) Région Bourgogne-Franche-Comté, Inventaire du patrimoine
reproduction soumise à autorisation du titulaire des droits d'exploitation

Salins-les-Bains (Jura). La rue du Chambenoz, carte postale, s.d. [fin 19e ou début 20e siècle].

Référence du document reproduit :

- **Salins-les-Bains (Jura). La rue du Chambenoz, carte postale, s.d. [fin 19e ou début 20e siècle].**
  Salins-les-Bains (Jura). La rue du Chambenoz, carte postale, s.d. [fin 19e ou début 20e siècle]. Collection particulière.
  Collection particulière

IVR43_20243900195NUC4A
Date de prise de vue : 2024
(c) Région Bourgogne-Franche-Comté, Inventaire du patrimoine
reproduction soumise à autorisation du titulaire des droits d'exploitation

Salins-les-Bains (Jura). Rue Chambenoz, carte postale, s.d. [fin 19e ou début 20e siècle].

Référence du document reproduit :

- **Salins-les-Bains (Jura). Rue Chambenoz, carte postale, s.d. [fin 19e ou début 20e siècle].**
  Salins-les-Bains (Jura). Rue Chambenoz, carte postale, B.F. Paris, cliché R. Chapuis, s.d. [fin 19e ou début 20e siècle]. Collection particulière.
  Collection particulière

IVR43_20243900197NUC4A
Date de prise de vue : 2024
(c) Région Bourgogne-Franche-Comté, Inventaire du patrimoine
reproduction soumise à autorisation du titulaire des droits d'exploitation

Façade antérieure vue de trois quarts droite.

IVR43_20243900857NUC4A
Auteur de l'illustration : Jérôme Mongreville
Date de prise de vue : 2023
(c) Région Bourgogne-Franche-Comté, Inventaire du patrimoine
reproduction soumise à autorisation du titulaire des droits d'exploitation

Façade antérieure vue de trois quarts gauche.

IVR43_20233900983NUC4A
Auteur de l'illustration : Jérôme Mongreville
Date de prise de vue : 2023
(c) Région Bourgogne-Franche-Comté, Inventaire du patrimoine
reproduction soumise à autorisation du titulaire des droits d'exploitation

Façade postérieure.

IVR43_20233900121NUC4A
Auteur de l'illustration : Jérôme Mongreville
Date de prise de vue : 2023
(c) Région Bourgogne-Franche-Comté, Inventaire du patrimoine
reproduction soumise à autorisation du titulaire des droits d'exploitation

Vue d'ensemble depuis l'est.

IVR43_20233900123NUC4A
Auteur de l'illustration : Jérôme Mongreville
Date de prise de vue : 2023
(c) Région Bourgogne-Franche-Comté, Inventaire du patrimoine
reproduction soumise à autorisation du titulaire des droits d'exploitation

Escalier. Vue depuis l'entrée.

IVR43_20223901055NUC4A
Auteur de l'illustration : Jérôme Mongreville
Date de prise de vue : 2022
(c) Région Bourgogne-Franche-Comté, Inventaire du patrimoine
reproduction soumise à autorisation du titulaire des droits d'exploitation

Escalier. Vue axiale depuis le rez-de-chaussée.

IVR43_20223901056NUC4A
Auteur de l'illustration : Jérôme Mongreville
Date de prise de vue : 2022
(c) Région Bourgogne-Franche-Comté, Inventaire du patrimoine
reproduction soumise à autorisation du titulaire des droits d'exploitation



Vue de l'escalier depuis le palier du premier étage.

IVR43_20223901057NUC4A
Auteur de l'illustration : Jérôme Mongreville
Date de prise de vue : 2022
(c) Région Bourgogne-Franche-Comté, Inventaire du patrimoine
reproduction soumise à autorisation du titulaire des droits d'exploitation

Vue de l'escalier depuis le palier du deuxième étage.

IVR43_20223901058NUC4A
Auteur de l'illustration : Jérôme Mongreville
Date de prise de vue : 2022
(c) Région Bourgogne-Franche-Comté, Inventaire du patrimoine
reproduction soumise à autorisation du titulaire des droits d'exploitation

Vue axiale de la cave.

IVR43_20223901050NUC4A
Auteur de l'illustration : Jérôme Mongreville
Date de prise de vue : 2022
(c) Région Bourgogne-Franche-Comté, Inventaire du patrimoine
reproduction soumise à autorisation du titulaire des droits d'exploitation

Vue de la cave depuis le sud.

IVR43_20223901051NUC4A
Auteur de l'illustration : Jérôme Mongreville
Date de prise de vue : 2022
(c) Région Bourgogne-Franche-Comté, Inventaire du patrimoine
reproduction soumise à autorisation du titulaire des droits d'exploitation

Vue d'ensemble de la cave depuis le sud.

IVR43_20223901052NUC4A
Auteur de l'illustration : Jérôme Mongreville
Date de prise de vue : 2022
(c) Région Bourgogne-Franche-Comté, Inventaire du patrimoine
reproduction soumise à autorisation du titulaire des droits d'exploitation

Mur ouest (sur la rue du Chambenoz) de la cave.

IVR43_20223901053NUC4A
Auteur de l'illustration : Jérôme Mongreville
Date de prise de vue : 2022
(c) Région Bourgogne-Franche-Comté, Inventaire du patrimoine
reproduction soumise à autorisation du titulaire des droits d'exploitation

Vue d'ensemble de la cave depuis l'ouest.

IVR43_20223901054NUC4A
Auteur de l'illustration : Jérôme Mongreville
Date de prise de vue : 2022
(c) Région Bourgogne-Franche-Comté, Inventaire du patrimoine
reproduction soumise à autorisation du titulaire des droits d'exploitation

Petit salon. Décor de la niche.

IVR43_20223901281NUC4A
Auteur de l'illustration : Jérôme Mongreville
Date de prise de vue : 2022
(c) Région Bourgogne-Franche-Comté, Inventaire du patrimoine
reproduction soumise à autorisation du titulaire des droits d'exploitation

Petit salon. Vue depuis l'entrée.

IVR43_20223901283NUC4A
Auteur de l'illustration : Jérôme Mongreville
Date de prise de vue : 2022
(c) Région Bourgogne-Franche-Comté, Inventaire du patrimoine
reproduction soumise à autorisation du titulaire des droits d'exploitation

Petit salon vu de trois quarts.

IVR43_20223901282NUC4A
Auteur de l'illustration : Jérôme Mongreville
Date de prise de vue : 2022
(c) Région Bourgogne-Franche-Comté, Inventaire du patrimoine
reproduction soumise à autorisation du titulaire des droits d'exploitation

Petit salon. Fenêtres sur la rue du Chambenoz.

IVR43_20223901284NUC4A
Auteur de l'illustration : Jérôme Mongreville
Date de prise de vue : 2022
(c) Région Bourgogne-Franche-Comté, Inventaire du patrimoine
reproduction soumise à autorisation du titulaire des droits d'exploitation

Grand salon. Vue de trois quarts.

IVR43_20223901285NUC4A
Auteur de l'illustration : Jérôme Mongreville
Date de prise de vue : 2022
(c) Région Bourgogne-Franche-Comté, Inventaire du patrimoine
reproduction soumise à autorisation du titulaire des droits d'exploitation

Grand salon. Dessus-de-porte historié : l'enlèvement d'Europe.

IVR43_20223901288NUC4A
Auteur de l'illustration : Jérôme Mongreville
Date de prise de vue : 2022
(c) Région Bourgogne-Franche-Comté, Inventaire du patrimoine
reproduction soumise à autorisation du titulaire des droits d'exploitation

Grand salon. Fenêtres sur la rue du Chambenoz.

IVR43_20223901286NUC4A
Auteur de l'illustration : Jérôme Mongreville
Date de prise de vue : 2022
(c) Région Bourgogne-Franche-Comté, Inventaire du patrimoine
reproduction soumise à autorisation du titulaire des droits d'exploitation

Grand salon. Boiseries du mur nord.

IVR43_20223901287NUC4A
Auteur de l'illustration : Jérôme Mongreville
Date de prise de vue : 2022
(c) Région Bourgogne-Franche-Comté, Inventaire du patrimoine
reproduction soumise à autorisation du titulaire des droits d'exploitation

Grand salon. Travée de la cheminée.

IVR43_20223901290NUC4A
Auteur de l'illustration : Jérôme Mongreville
Date de prise de vue : 2022
(c) Région Bourgogne-Franche-Comté, Inventaire du patrimoine
reproduction soumise à autorisation du titulaire des droits d'exploitation

Grand salon. Détail du décor du linteau de la cheminée.

IVR43_20223901289NUC4A
Auteur de l'illustration : Jérôme Mongreville
Date de prise de vue : 2022
(c) Région Bourgogne-Franche-Comté, Inventaire du patrimoine
reproduction soumise à autorisation du titulaire des droits d'exploitation

Cheminée du salon (second étage).

IVR43_20223901291NUC4A
Auteur de l'illustration : Jérôme Mongreville
Date de prise de vue : 2022
(c) Région Bourgogne-Franche-Comté, Inventaire du patrimoine
reproduction soumise à autorisation du titulaire des droits d'exploitation

Salon du second étage. Rosace de plafond.

IVR43_20223901292NUC4A
Auteur de l'illustration : Jérôme Mongreville
Date de prise de vue : 2022
(c) Région Bourgogne-Franche-Comté, Inventaire du patrimoine
reproduction soumise à autorisation du titulaire des droits d'exploitation

Antichambre (?) au second étage. Vue depuis la porte palière.

IVR43_20223901293NUC4A
Auteur de l'illustration : Jérôme Mongreville
Date de prise de vue : 2022
(c) Région Bourgogne-Franche-Comté, Inventaire du patrimoine
reproduction soumise à autorisation du titulaire des droits d'exploitation

Antichambre (?) au second étage.

IVR43_20223901294NUC4A
Auteur de l'illustration : Jérôme Mongreville
Date de prise de vue : 2022
(c) Région Bourgogne-Franche-Comté, Inventaire du patrimoine
reproduction soumise à autorisation du titulaire des droits d'exploitation

Boiseries d'une chambre (second étage).

IVR43_20223901295NUC4A
Auteur de l'illustration : Jérôme Mongreville
Date de prise de vue : 2022
(c) Région Bourgogne-Franche-Comté, Inventaire du patrimoine
reproduction soumise à autorisation du titulaire des droits d'exploitation

Cheminé de la chambre (second étage).

IVR43_20233900130NUC4A
Auteur de l'illustration : Jérôme Mongreville
Date de prise de vue : 2023
(c) Région Bourgogne-Franche-Comté, Inventaire du patrimoine
reproduction soumise à autorisation du titulaire des droits d'exploitation

Cheminée (second étage).

IVR43_20233900129NUC4A
Auteur de l'illustration : Jérôme Mongreville
Date de prise de vue : 2023
(c) Région Bourgogne-Franche-Comté, Inventaire du patrimoine
reproduction soumise à autorisation du titulaire des droits d'exploitation

Chambre (second étage). Tableau (dessus de cheminée).

IVR43_20223901296NUC4A
Auteur de l'illustration : Jérôme Mongreville
Date de prise de vue : 2022
(c) Région Bourgogne-Franche-Comté, Inventaire du patrimoine
reproduction soumise à autorisation du titulaire des droits d'exploitation

Pavillon bâti contre la façade postérieure (ancienne serre ?).

IVR43_20233900128NUC4A
Auteur de l'illustration : Jérôme Mongreville
Date de prise de vue : 2023
(c) Région Bourgogne-Franche-Comté, Inventaire du patrimoine
reproduction soumise à autorisation du titulaire des droits d'exploitation

Le parc depuis une allée.

IVR43_20233900124NUC4A
Auteur de l'illustration : Jérôme Mongreville
Date de prise de vue : 2023
(c) Région Bourgogne-Franche-Comté, Inventaire du patrimoine
reproduction soumise à autorisation du titulaire des droits d'exploitation

Terrasses du parc.

IVR43_20233900125NUC4A
Auteur de l'illustration : Jérôme Mongreville
Date de prise de vue : 2023
(c) Région Bourgogne-Franche-Comté, Inventaire du patrimoine
reproduction soumise à autorisation du titulaire des droits d'exploitation

Jardins en terrasse.

IVR43_20233900126NUC4A
Auteur de l'illustration : Jérôme Mongreville
Date de prise de vue : 2023
(c) Région Bourgogne-Franche-Comté, Inventaire du patrimoine
reproduction soumise à autorisation du titulaire des droits d'exploitation

Vue d'ensemble des jardins.

IVR43_20233900127NUC4A
Auteur de l'illustration : Jérôme Mongreville
Date de prise de vue : 2023
(c) Région Bourgogne-Franche-Comté, Inventaire du patrimoine
reproduction soumise à autorisation du titulaire des droits d'exploitation

Vue de trois quarts depuis le parc.

IVR43_20233900122NUC4A
Auteur de l'illustration : Jérôme Mongreville
Date de prise de vue : 2023
(c) Région Bourgogne-Franche-Comté, Inventaire du patrimoine
reproduction soumise à autorisation du titulaire des droits d'exploitation