

Bourgogne, Nièvre
Amazy
près de Chevannes, bief 40 du versant Seine

pont mobile ; pont-levis à flèches, dit de l'Ane (canal du Nivernais)

Références du dossier

Numéro de dossier : IA58000086

Date de l'enquête initiale : 1992

Date(s) de rédaction : 1997, 2012

Cadre de l'étude : inventaire topographique , enquête thématique régionale canaux de Bourgogne

Degré d'étude : étudié

Désignation

Dénomination : pont mobile

Précision sur la dénomination : pont-levis à flèches

Appellation : Pont de l'Ane

Parties constituantes non étudiées : borne

Compléments de localisation

Milieu d'implantation : isolé

Réseau hydrographique : canal du Nivernais

Références cadastrales :

Historique

Dans un état des ouvrages dressé en 1835, on apprend que le pont-levis de l'Ane est terminé en ce qui concerne les maçonneries. Un pont fixe avait été projeté à l'origine, mais un pont-levis lui fut préféré, ce "qui a apporté une grande économie dans les rampes et dans le cube de maçonnerie". (Archives nationales, F14 6984)

Période(s) principale(s) : 2e quart 19e siècle

Auteur(s) de l'oeuvre : maître d'oeuvre inconnu

Description

Pont mobile composé de culées en moellon, d'un tablier et de superstructures en métal. Un peu en aval, sur la rive gauche, se trouve une borne portant les indications suivantes : Face "De la Loire 100 kilomètres", Côté gauche "De Chitry 18020 mètres", Côté droit "Clamecy 13897 mètres".

Éléments descriptifs

Matériau(x) du gros-oeuvre, mise en oeuvre et revêtement : fer ; calcaire ; pierre de taille

Statut, intérêt et protection

Statut de la propriété : propriété publique

Références documentaires

Documents figurés


- **Projet de réfection du pont-levis dit de l'Ane au P.K.99.180. Dessin ; 9 feuillets de 21 x 31 cm ; 1926, Archives VNF-direction territoriale Centre-Bourgogne ; subdivision de Corbigny.**

Projet de réfection du pont-levis dit de l'Ane au P.K.99.180. Dessin ; 9 feuillets de 21 x 31 cm ; 1926, Archives VNF-direction territoriale Centre-Bourgogne ; subdivision de Corbigny. VNF-direction territoriale Centre-Bourgogne ; subdivision de Corbigny


Liens web

- Voir le dossier d'origine numérisé : <http://www.culture.gouv.fr/documentation/merimee/PDF/sri26/IA58000086.PDF>

Illustrations



"Projet de réfection du pont-levis dit de l'Ane au P.K.99.180". Détail des élévations, profil et plan du pont. (Dessin ; 9 feuillets de 21 x 31 cm ; 1926, Archives VNF-direction territoriale Centre-Bourgogne ; subdivision de Corbigny)
Phot. Thierry Kuntz
IVR26_20135800014NUC4A



"Projet de réfection du pont-levis dit de l'Ane au P.K.99.180". Détail des maçonneries. (Dessin ; 9 feuillets de 21 x 31 cm ; 1926, Archives VNF-direction territoriale Centre-Bourgogne ; subdivision de Corbigny)
Phot. Thierry Kuntz
IVR26_20135800013NUC4A



Vue d'ensemble prise du sud.
Phot. Jean-Luc Duthu
IVR26_19925800242X

Dossiers liés

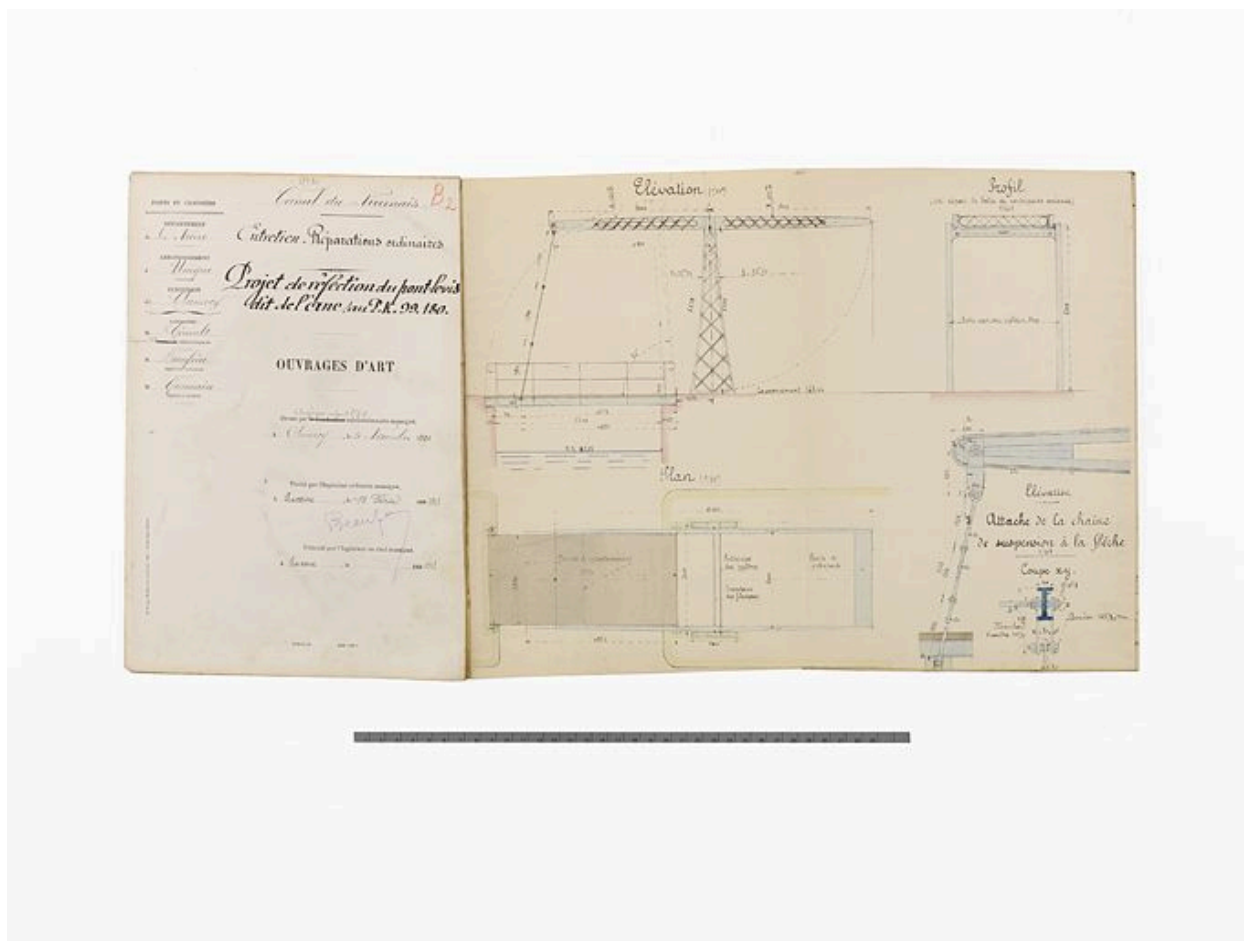
Dossiers de synthèse :

présentation du canal du Nivernais (canal du Nivernais) (IA89001997)

Oeuvre(s) contenue(s) :

Auteur(s) du dossier : Bernard Lauvergeon, Cécile Lestienne, Virginie Malherbe, Aurélie Lallement

Copyright(s) : (c) Région Bourgogne-Franche-Comté, Inventaire du patrimoine



"Projet de réfection du pont-levis dit de l'Ane au P.K.99.180". Détail des élévations, profil et plan du pont. (Dessin ; 9 feuillets de 21 x 31 cm ; 1926, Archives VNF-direction territoriale Centre-Bourgogne ; subdivision de Corbigny)

Référence du document reproduit :


- **Projet de réfection du pont-levis dit de l'Ane au P.K.99.180. Dessin ; 9 feuillets de 21 x 31 cm ; 1926, Archives VNF-direction territoriale Centre-Bourgogne ; subdivision de Corbigny.**
Projet de réfection du pont-levis dit de l'Ane au P.K.99.180. Dessin ; 9 feuillets de 21 x 31 cm ; 1926, Archives VNF-direction territoriale Centre-Bourgogne ; subdivision de Corbigny.
VNF-direction territoriale Centre-Bourgogne ; subdivision de Corbigny

IVR26_20135800014NUC4A

Auteur de l'illustration : Thierry Kuntz

Date de prise de vue : 2013

(c) Région Bourgogne-Franche-Comté, Inventaire du patrimoine
reproduction soumise à autorisation du titulaire des droits d'exploitation



"Projet de réfection du pont-levis dit de l'Ane au P.K.99.180". Détail des maçonneries. (Dessin ; 9 feuillets de 21 x 31 cm ; 1926, Archives VNF-direction territoriale Centre-Bourgogne ; subdivision de Corbigny)

Référence du document reproduit :

- **Projet de réfection du pont-levis dit de l'Ane au P.K.99.180. Dessin ; 9 feuillets de 21 x 31 cm ; 1926, Archives VNF-direction territoriale Centre-Bourgogne ; subdivision de Corbigny.**
Projet de réfection du pont-levis dit de l'Ane au P.K.99.180. Dessin ; 9 feuillets de 21 x 31 cm ; 1926, Archives VNF-direction territoriale Centre-Bourgogne ; subdivision de Corbigny.
VNF-direction territoriale Centre-Bourgogne ; subdivision de Corbigny

IVR26_20135800013NUC4A

Auteur de l'illustration : Thierry Kuntz

Date de prise de vue : 2013

(c) Région Bourgogne-Franche-Comté, Inventaire du patrimoine
reproduction soumise à autorisation du titulaire des droits d'exploitation



Vue d'ensemble prise du sud.

IVR26_19925800242X

Auteur de l'illustration : Jean-Luc Duthu

(c) Région Bourgogne-Franche-Comté, Inventaire du patrimoine
reproduction soumise à autorisation du titulaire des droits d'exploitation