

Franche-Comté, Jura  
Arlay  
Arlay-le-Château

## couvent de minimes

### Références du dossier

Numéro de dossier : IA00015159  
Date de l'enquête initiale : 1986  
Date(s) de rédaction : 1986  
Cadre de l'étude : inventaire topographique  
Degré d'étude : étudié

### Désignation

Dénomination : couvent  
Genre du destinataire : de minimes

### Compléments de localisation

Milieu d'implantation : en village  
Références cadastrales : 1977, AC, 104. 1977 AC 104 à 122

### Historique

Couvent construit vers 1655 ; acheté par la comtesse de Lauraguais en 1773 et transformé par l'architecte Veliey ou par l'architecte Rémy Léger ; le parc du château est formé par l'ancien bourg dessus d'Arlay  
Période(s) principale(s) : 3e quart 17e siècle, 3e quart 18e siècle ()  
Auteur(s) de l'oeuvre : Rémy Léger (architecte, attribution par travaux historiques)

### Description

#### Éléments descriptifs

Matériau(x) du gros-oeuvre, mise en oeuvre et revêtement : calcaire, moellon, enduit partiel ; pierre de taille  
Matériau(x) de couverture : tuile plate  
Plan : plan symétrique  
Étage(s) ou vaisseau(x) : sous-sol, 1 étage carré, étage de comble  
Élévations extérieures : élévation à travées  
Type(s) de couverture : toit à longs pans ; toit à longs pans brisés ; croupe ; noue  
Escaliers : escalier dans-oeuvre

### Statut, intérêt et protection

Statut de la propriété : propriété privée

### Références documentaires

#### Bibliographie

- Les sources documentaires sont consultables dans le dossier numérisé, accessible dans la rubrique "Informations complémentaires".

## Liens web

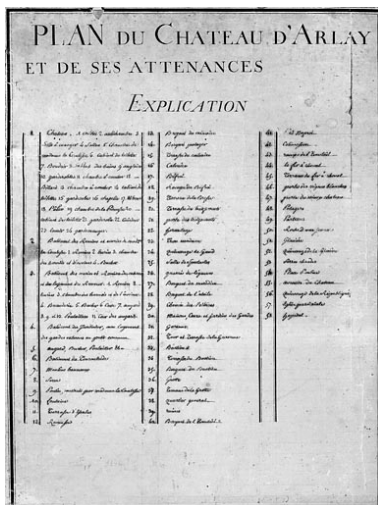
- Voir le dossier initial numérisé : <https://patrimoine.bourgognefranche-comte.fr/gtrudov/IA00015159/index.htm>

## Illustrations



Plan du château d'Arlay et de ses atténuances [vue d'ensemble, plans de distribution apparents].

Phot. Yves Sancey  
IVR43\_19883900167V



Plan du château d'Arlay et de ses atténuances [détail : légende].

Phot. Yves Sancey  
IVR43\_19883900172V



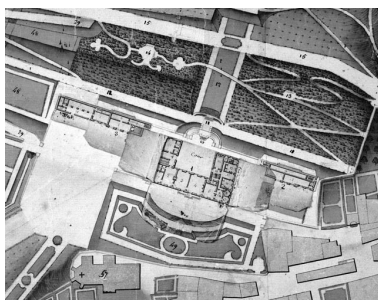
Plan du château d'Arlay et de ses atténuances [vue d'ensemble, élévations apparentes à plat].

Phot.  
IVR43\_19883900168VA




Plan du château d'Arlay et de ses atténuances [détail : vue cavalière, élévations relevées].

Phot.  
IVR43\_19883900169VA



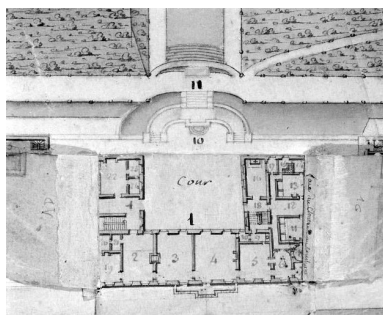
Plan du château d'Arlay et de ses atténuances [détail : château et communs, plans de distribution apparents].

Phot. Yves Sancey  
IVR43\_19883900170V



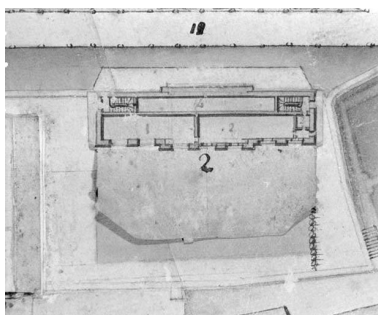
Plan du château d'Arlay et de ses atténuances [détail : château et communs, élévations apparentes à plat].

Phot. Yves Sancey  
IVR43\_19883900171V



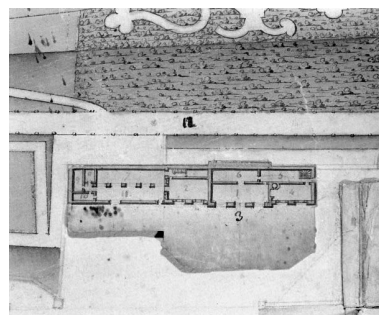
Plan du château d'Arlay et de ses atténuances [détail : "Château", plan de distribution].

Phot. Yves Sancey  
IVR43\_19923901113X



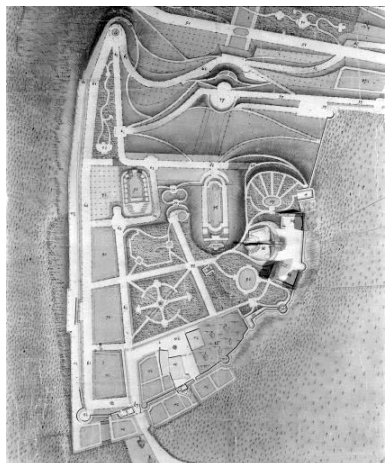
Plan du château d'Arlay et de ses atténuances [détail : "Bâtiment des remises et écuries de Madame la Comtesse", plan de distribution].

Phot. Yves Sancey  
IVR43\_19923901114X



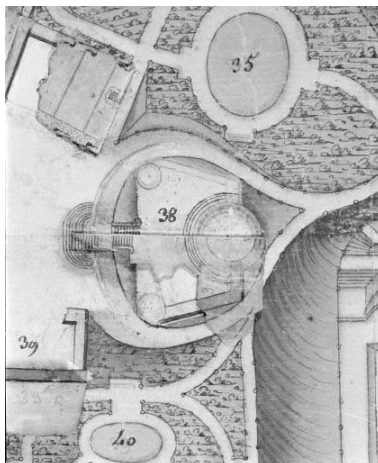
Plan du château d'Arlay et de ses atténuances [détail : "Bâtiment des écuries et remises" [...], plan de distribution].

Phot. Yves Sancey  
IVR43\_19923901115X



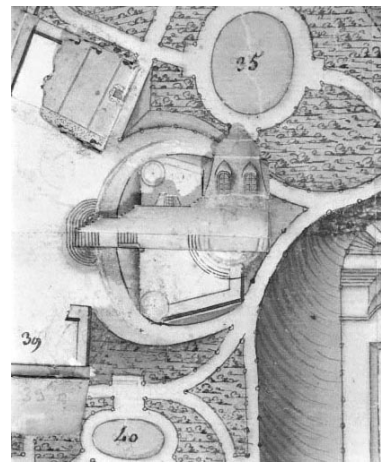
Plan du château d'Arlay et de ses attenances [détail : parc aménagé sur le Bourg-Dessus].

Phot. Yves Sancey  
IVR43\_19923901110X



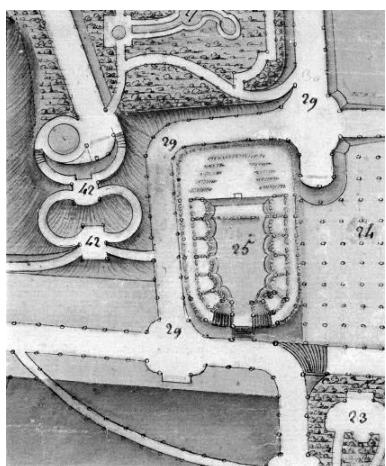
Plan du château d'Arlay et de ses attenances [détail : " quartier général ", plan apparent].

Phot. Yves Sancey  
IVR43\_19923901112X




Plan du château d'Arlay et de ses attenances [détail : " quartier général ", élévation apparente à plat].

Phot. Yves Sancey  
IVR43\_19923901111X



Plan du château d'Arlay et de ses attenances [détail : " salle de spectacle "].

Phot. Yves Sancey  
IVR43\_19923901109X



Plan du château d'Arlay et de ses attenances : parc aménagé sur le Bourg-Dessus.

Phot. Yves Sancey  
IVR43\_19903901091X



Vue générale depuis le hameau de Chaze en 1979.

Phot. Bernard Lardière  
IVR43\_19793900325X



Vue générale depuis le hameau de Chaze en 1990.

Phot. Yves Sancey  
IVR43\_19903901059XA



Vue générale depuis le hameau de Chaze en 1990.

Phot. Yves Sancey  
IVR43\_19903901061XA



Vue de la façade principale en 1979.

Phot. Yves Sancey  
IVR43\_19793900265X



Façade principale en 1990.  
Phot. Yves Sancey  
IVR43\_19903901062VA



Pavillon gauche et  
bâtiment principal en 1979.  
Phot. Yves Sancey  
IVR43\_19793900267X



Façade antérieure en 1990.  
Phot. Yves Sancey  
IVR43\_19903901063XA



Pavillon gauche, façade  
antérieure en 1979.  
Phot. Yves Sancey  
IVR43\_19793900266X



Pavillon droit en 1979.  
Phot. Yves Sancey  
IVR43\_19793900268X



Fontaine en 1979.  
Phot. Yves Sancey  
IVR43\_19793900269X



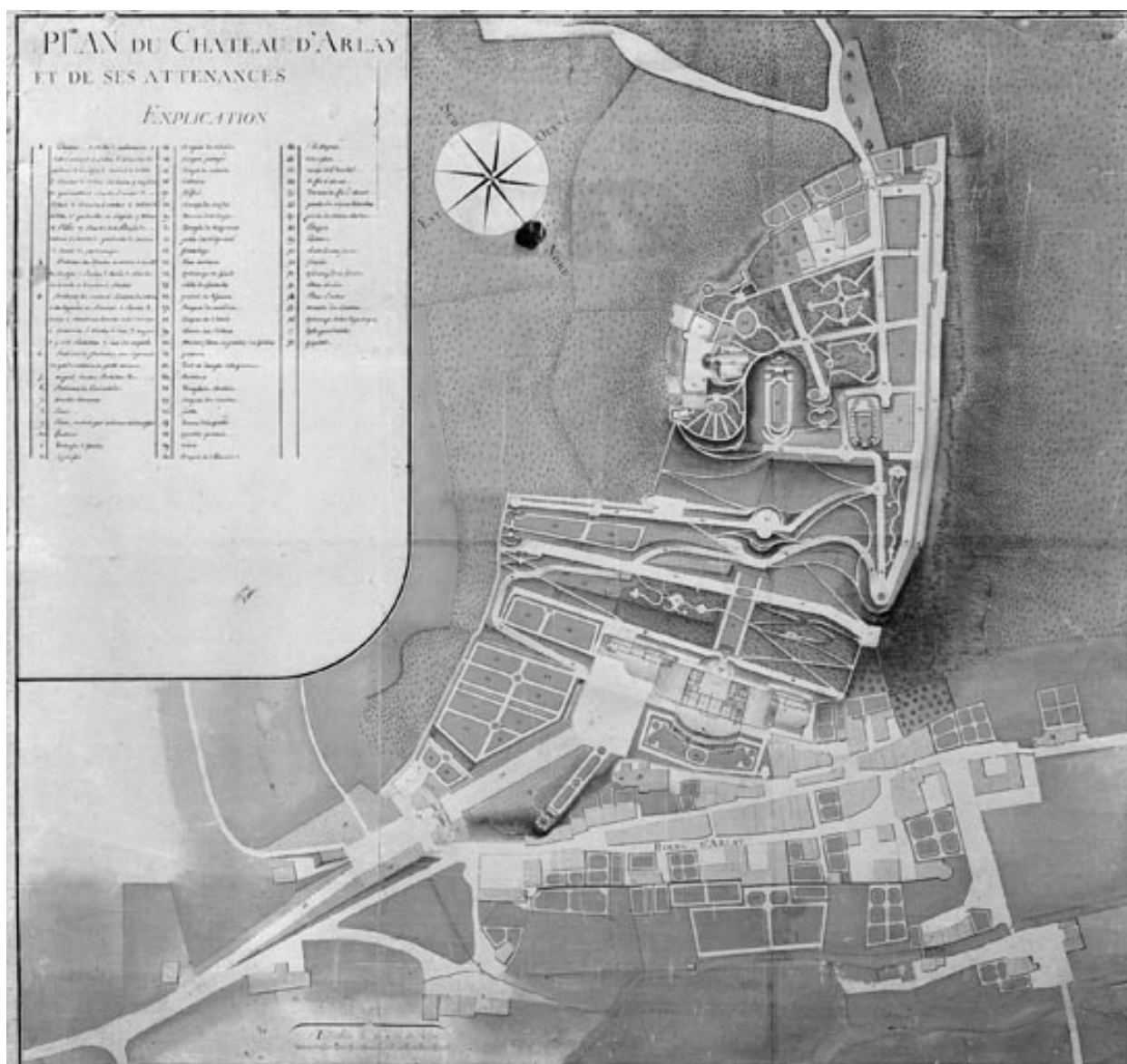
Carrière ouverte pour la construction  
du château et utilisée pour  
accueillir ce boulingrin souligné  
par un trait de buis. Dans  
l'axe on aperçoit une grotte.  
Phot. Yves Sancey  
IVR43\_19903901089XA



La bibliothèque.  
Phot. Yves Sancey  
IVR43\_19903901064VA

Auteur(s) du dossier : Bernard Pontefract

Copyright(s) : (c) Région Bourgogne-Franche-Comté, Inventaire du patrimoine



Plan du château d'Arlay et de ses attenances [vue d'ensemble, plans de distribution apparents].

Référence du document reproduit :

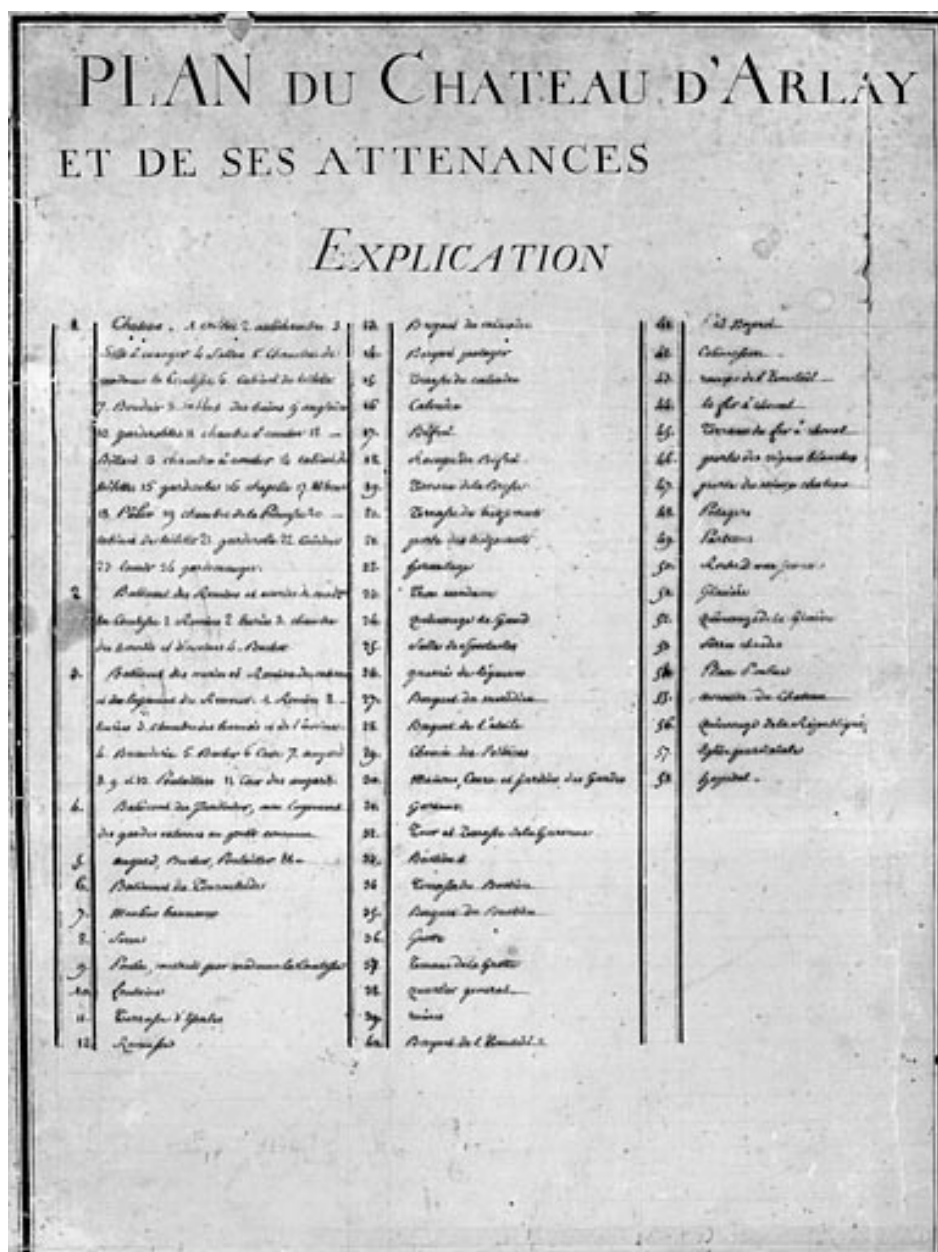
- **'Plan du château d'Arlay et de ses attenances [vue d'ensemble, plans de distribution apparents].**  
Plan du château d'Arlay et de ses attenances [vue d'ensemble, plans de distribution apparents]. Dessin (plume, lavis), 1778. Echelle de 50 toises de roi.  
Collection particulière

IVR43\_19883900167V

Auteur de l'illustration : Yves Sancey

Date de prise de vue : 1988

(c) Région Bourgogne-Franche-Comté, Inventaire du patrimoine  
reproduction soumise à autorisation du titulaire des droits d'exploitation



Plan du château d'Arlay et de ses attenances [détail : légende].

Référence du document reproduit :

- **'Plan du château d'Arlay et de ses attenances [détail : légende].**

Plan du château d'Arlay et de ses attenances [détail : légende]. Dessin (plume, lavis), 1778. Echelle de 50 toises de roi.

Collection particulière

IVR43\_19883900172V

Auteur de l'illustration : Yves Sancey

Date de prise de vue : 1988

(c) Région Bourgogne-Franche-Comté, Inventaire du patrimoine  
reproduction soumise à autorisation du titulaire des droits d'exploitation



Plan du château d'Arlay et de ses attenances [vue d'ensemble, élévations apparentes à plat].

IVR43\_19883900168VA

Auteur de l'illustration :

Date de prise de vue : 1988

(c) Région Bourgogne-Franche-Comté, Inventaire du patrimoine  
reproduction soumise à autorisation du titulaire des droits d'exploitation



Plan du château d'Arlay et de ses attenances [détail : vue cavalière, élévations relevées].

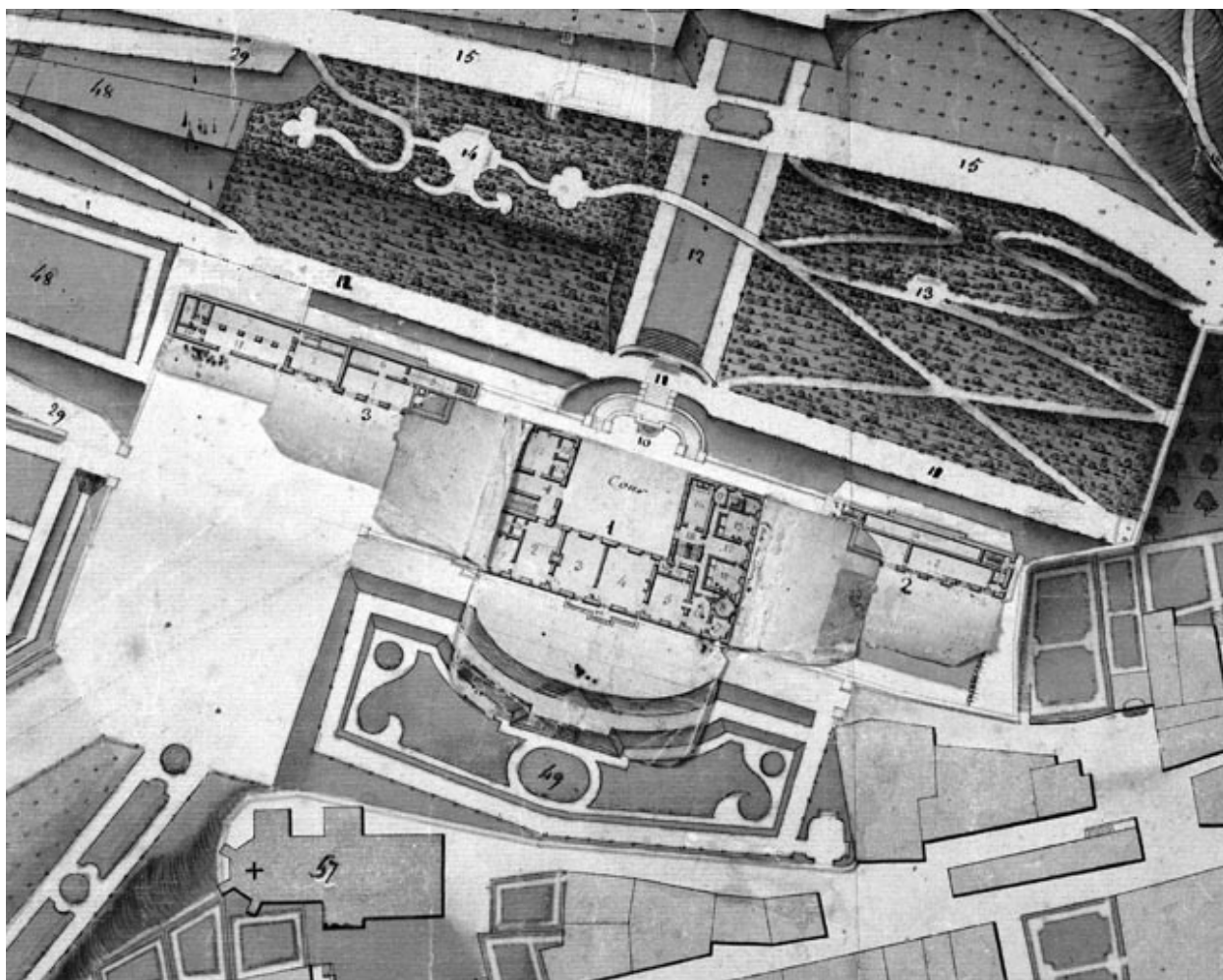
IVR43\_19883900169VA

Auteur de l'illustration :

Date de prise de vue : 1988

(c) Région Bourgogne-Franche-Comté, Inventaire du patrimoine  
reproduction soumise à autorisation du titulaire des droits d'exploitation





Plan du château d'Arlay et de ses attenances [détail : château et communs, plans de distribution apparents].

Référence du document reproduit :

- **Plan du château d'Arlay et de ses attenances [détail : château et communs, plans de distribution apparents].**

Plan du château d'Arlay et de ses attenances [détail : château et communs, plans de distribution apparents].

Dessin (plume, lavis), 1778. Echelle de 50 toises de roi.


Collection particulière

IVR43\_19883900170V

Auteur de l'illustration : Yves Sancey

Date de prise de vue : 1988

(c) Région Bourgogne-Franche-Comté, Inventaire du patrimoine  
reproduction soumise à autorisation du titulaire des droits d'exploitation



Plan du château d'Arlay et de ses attenances [détail : château et communs, élévations apparentes à plat].

Référence du document reproduit :


- **Plan du château d'Arlay et de ses attenances [détail : château et communs, élévations apparentes à plat].**  
Plan du château d'Arlay et de ses attenances [détail : château et communs, élévations apparentes à plat]. Dessin (plume, lavis), 1778. Echelle de 50 toises de roi.  
Collection particulière

IVR43\_19883900171V

Auteur de l'illustration : Yves Sancey

Date de prise de vue : 1988

(c) Région Bourgogne-Franche-Comté, Inventaire du patrimoine  
reproduction soumise à autorisation du titulaire des droits d'exploitation



Plan du château d'Arlay et de ses attenances [détail : " Château ", plan de distribution].

Référence du document reproduit :

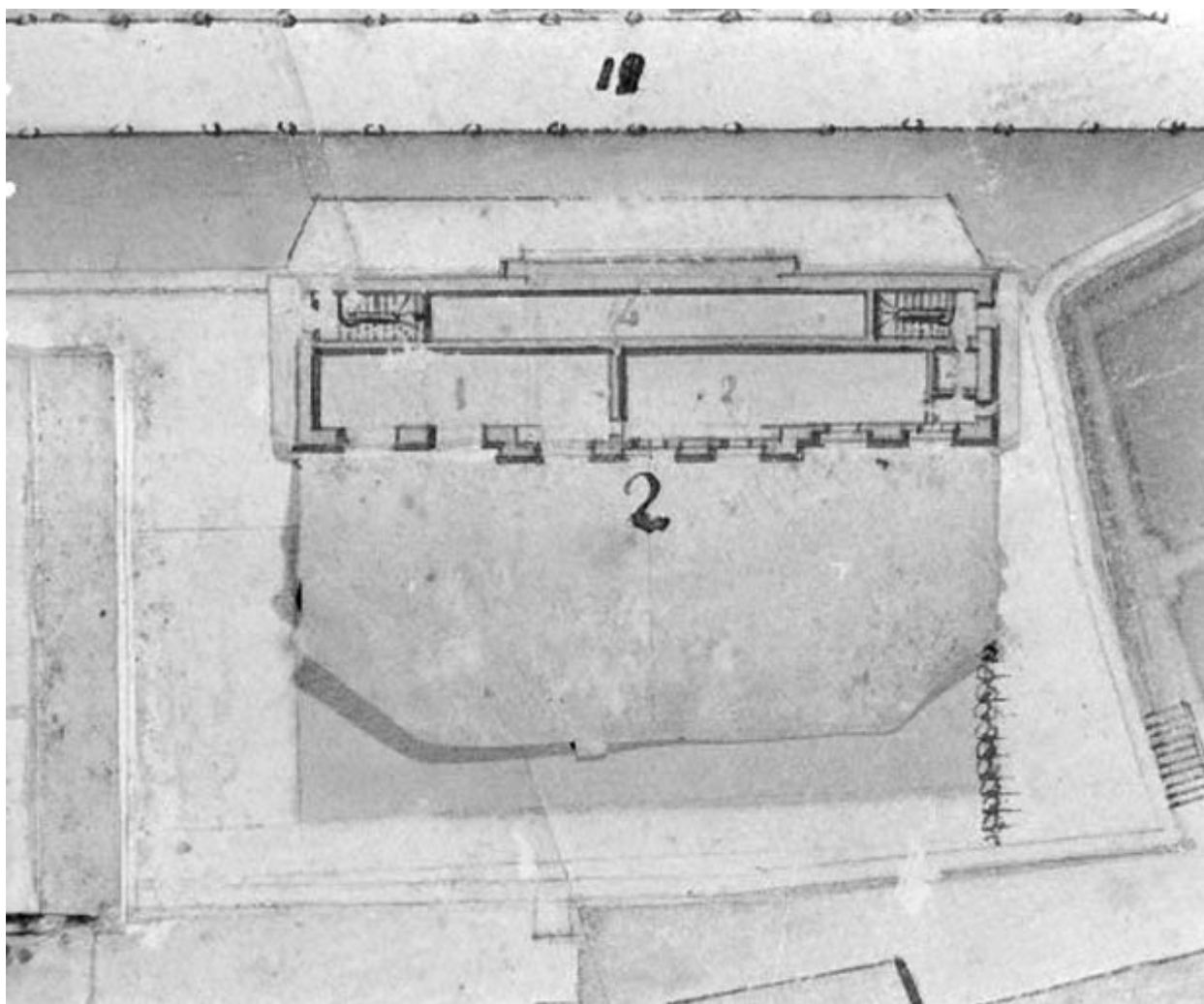
- **Plan du château d'Arlay et de ses attenances [détail : "Château ", plan de distribution]."**  
Plan du château d'Arlay et de ses attenances [détail : " Château ", plan de distribution]. Dessin (plume, lavis), 1778. Echelle de 50 toises de roi.  
Collection particulière

IVR43\_19923901113X

Auteur de l'illustration : Yves Sancey

Date de prise de vue : 1992

(c) Région Bourgogne-Franche-Comté, Inventaire du patrimoine  
reproduction soumise à autorisation du titulaire des droits d'exploitation



Plan du château d'Arlay et de ses attenances [détail : " Bâtiment des remises et écuries de Madame la Comtesse ", plan de distribution].

Référence du document reproduit :


- **Plan du château d'Arlay et de ses attenances [détail : Bâtiment des remises et écuries de Madame la Comtesse ", plan de distribution].**  
Plan du château d'Arlay et de ses attenances [détail : " Bâtiment des remises et écuries de Madame la Comtesse ", plan de distribution]. Dessin (plume, lavis), 1778. Echelle de 50 toises de roi.  
Collection particulière

IVR43\_19923901114X

Auteur de l'illustration : Yves Sancey

Date de prise de vue : 1992

(c) Région Bourgogne-Franche-Comté, Inventaire du patrimoine  
reproduction soumise à autorisation du titulaire des droits d'exploitation



Plan du château d'Arlay et de ses attenances [détail : " Bâtiment des écuries et remises " [...], plan de distribution].

Référence du document reproduit :

- **'Plan du château d'Arlay et de ses attenances [détail : Bâtiment des écuries et remises " [...], plan de distribution].**

Plan du château d'Arlay et de ses attenances [détail : " Bâtiment des écuries et remises " [...], plan de distribution]. Dessin (plume, lavis), 1778. Echelle de 50 toises de roi.

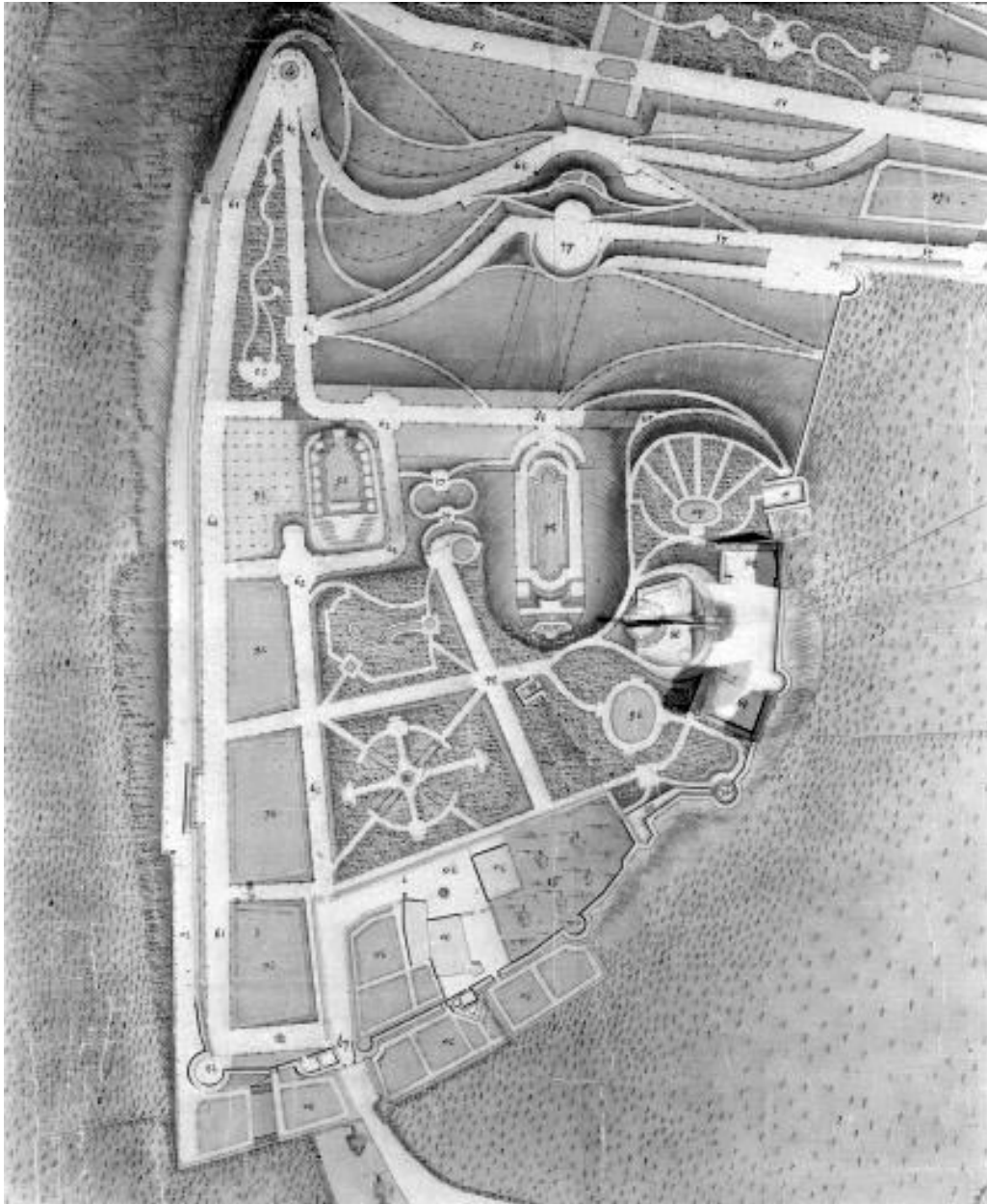
Collection particulière

IVR43\_19923901115X

Auteur de l'illustration : Yves Sancey

Date de prise de vue : 1992

(c) Région Bourgogne-Franche-Comté, Inventaire du patrimoine  
reproduction soumise à autorisation du titulaire des droits d'exploitation



Plan du château d'Arlay et de ses attenances [détail : parc aménagé sur le Bourg-Dessus].

Référence du document reproduit :

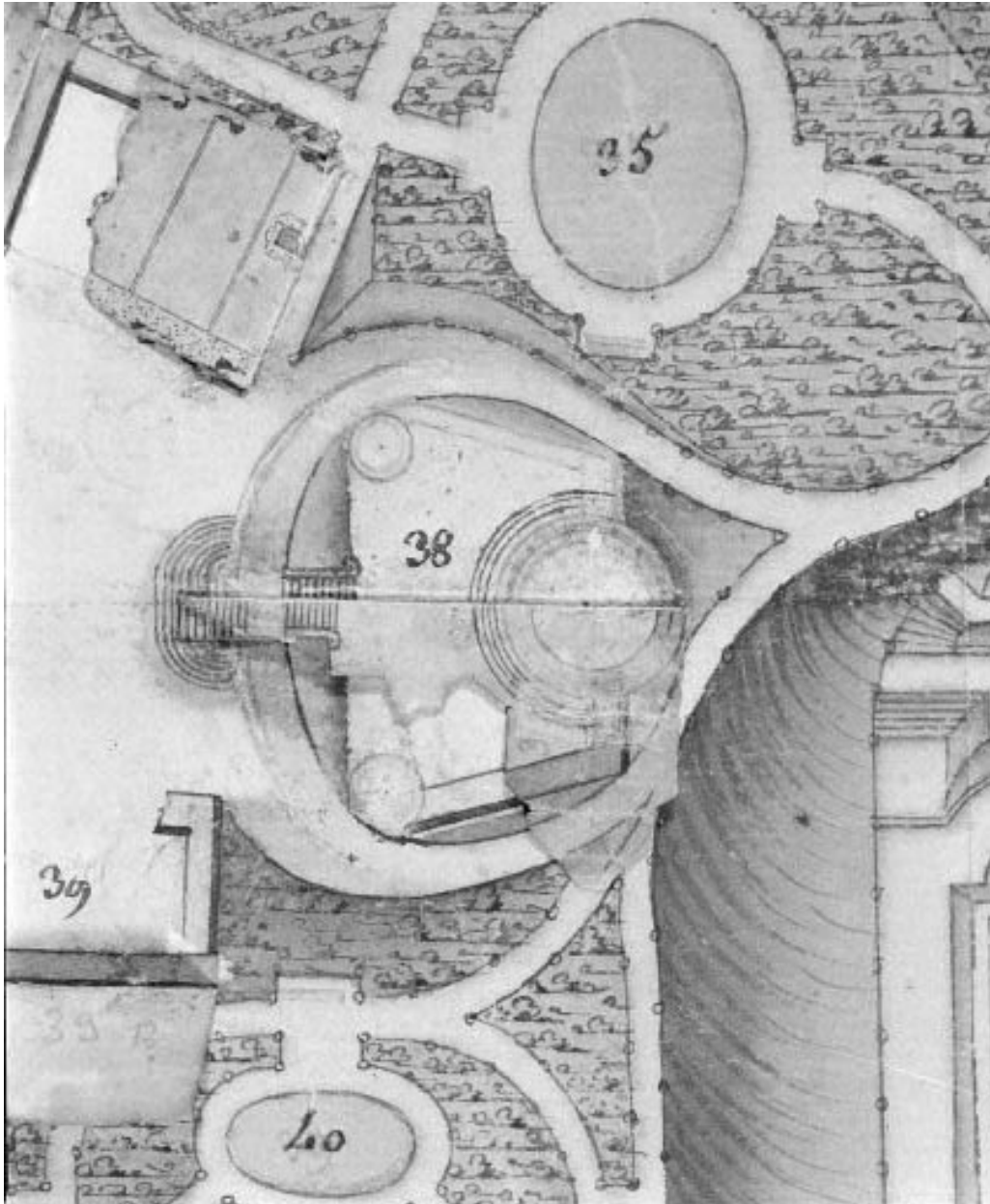
- **'Plan du château d'Arlay et de ses attenances [détail : parc aménagé sur le Bourg-Dessus].**  
Plan du château d'Arlay et de ses attenances [détail : parc aménagé sur le Bourg-Dessus]. Dessin (plume, lavis), 1778. Echelle de 50 toises de roi.  
Collection particulière

IVR43\_19923901110X

Auteur de l'illustration : Yves Sancey

Date de prise de vue : 1992

(c) Région Bourgogne-Franche-Comté, Inventaire du patrimoine  
reproduction soumise à autorisation du titulaire des droits d'exploitation



Plan du château d'Arlay et de ses attenances [détail : " quartier général ", plan apparent].

Référence du document reproduit :

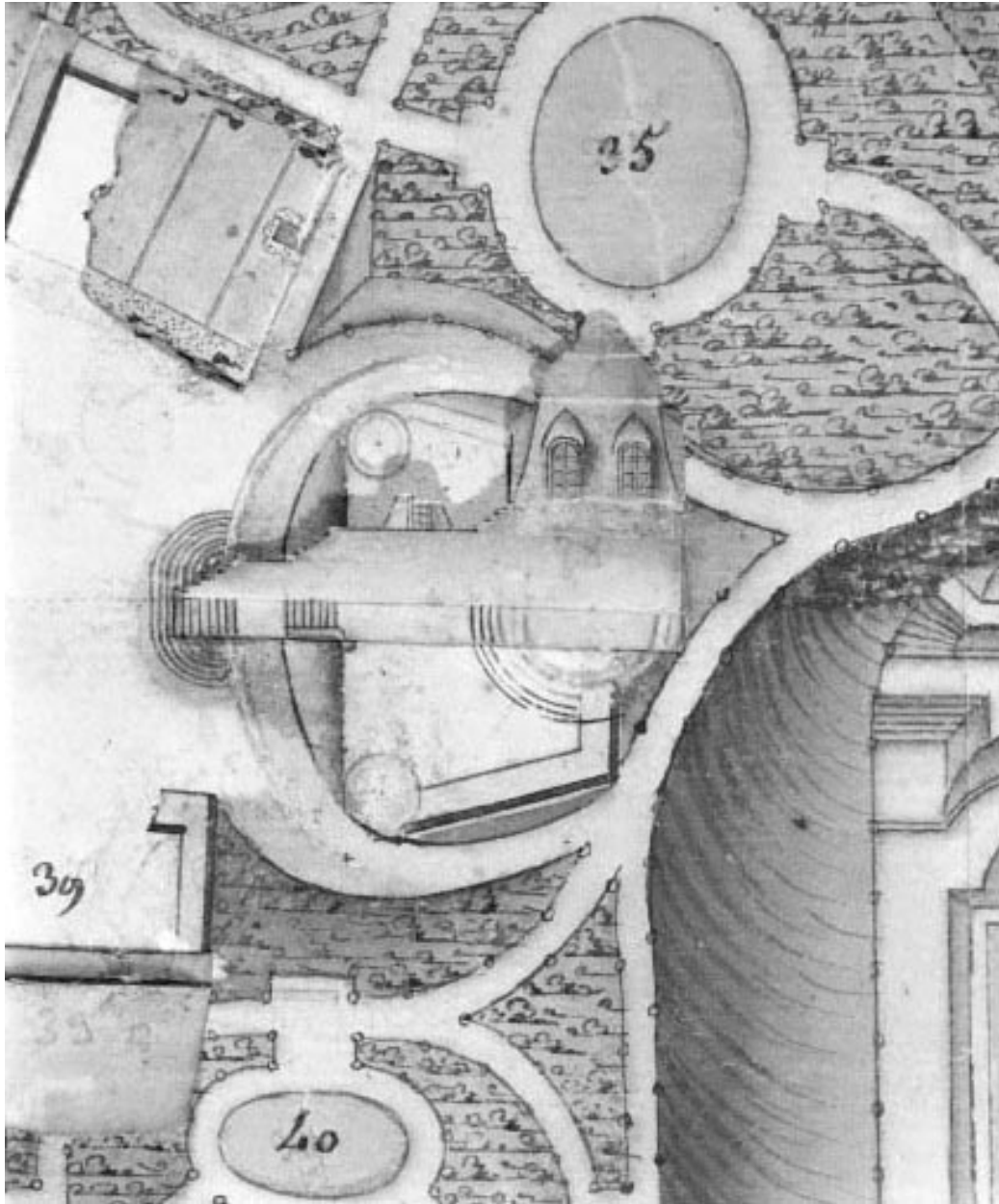
- **Plan du château d'Arlay et de ses attenances [détail : quartier général ", plan apparent].**  
Plan du château d'Arlay et de ses attenances [détail : " quartier général ", plan apparent]. Dessin (plume, lavis), 1778. Echelle de 50 toises de roi.  
Collection particulière

IVR43\_19923901112X

Auteur de l'illustration : Yves Sancey

Date de prise de vue : 1992

(c) Région Bourgogne-Franche-Comté, Inventaire du patrimoine  
reproduction soumise à autorisation du titulaire des droits d'exploitation



Plan du château d'Arlay et de ses attenances [détail : " quartier général ", élévation apparente à plat].

Référence du document reproduit :

- **Plan du château d'Arlay et de ses attenances [détail : " quartier général ", élévation apparente à plat].**  
Plan du château d'Arlay et de ses attenances [détail : " quartier général ", élévation apparente à plat]. Dessin (plume, lavis), 1778. Echelle de 50 toises de roi.  
Collection particulière

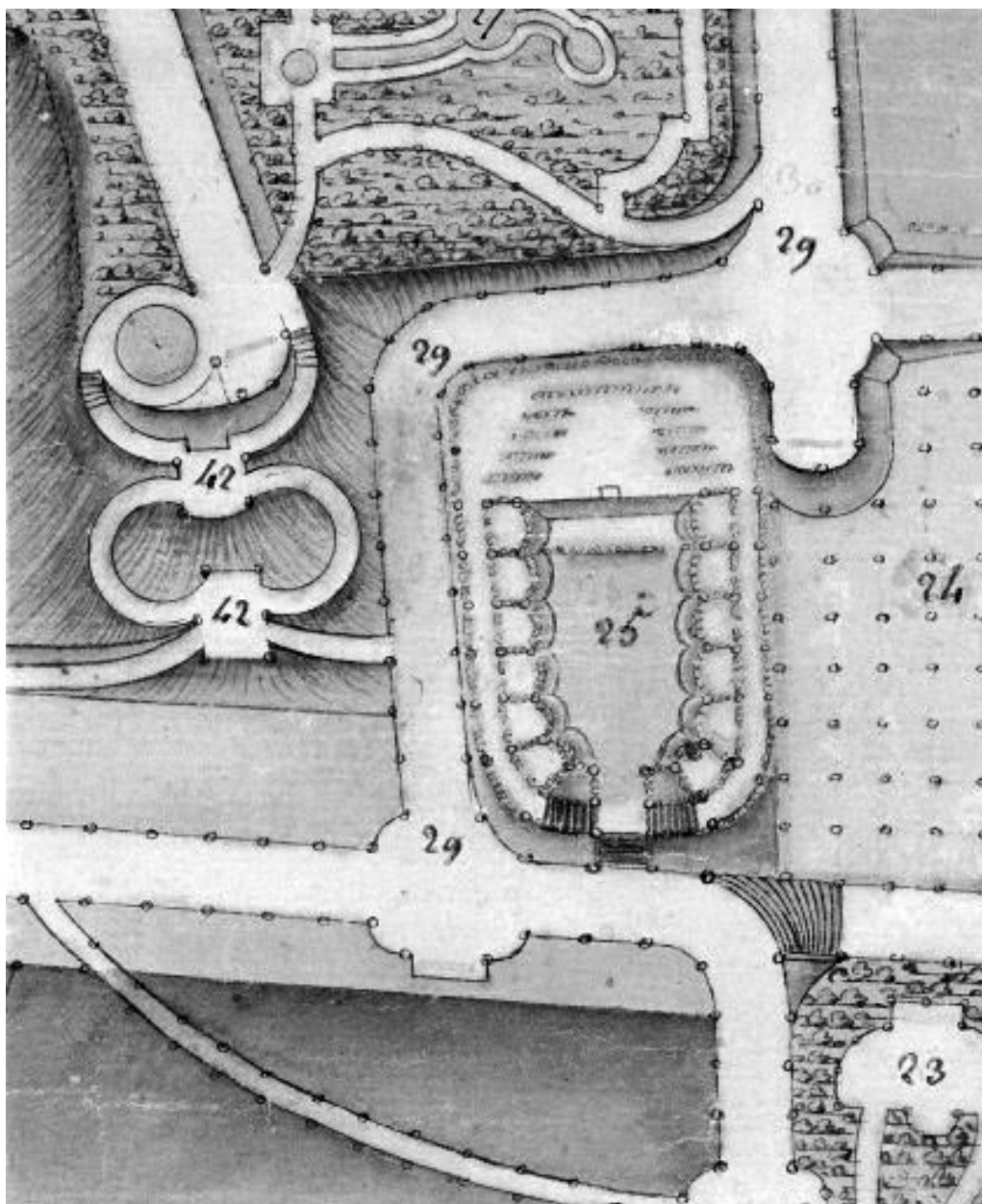
IVR43\_19923901111X

Auteur de l'illustration : Yves Sancey

Date de prise de vue : 1992

(c) Région Bourgogne-Franche-Comté, Inventaire du patrimoine  
reproduction soumise à autorisation du titulaire des droits d'exploitation





Plan du château d'Arlay et de ses attenances [détail : " salle de spectacle "].

Référence du document reproduit :

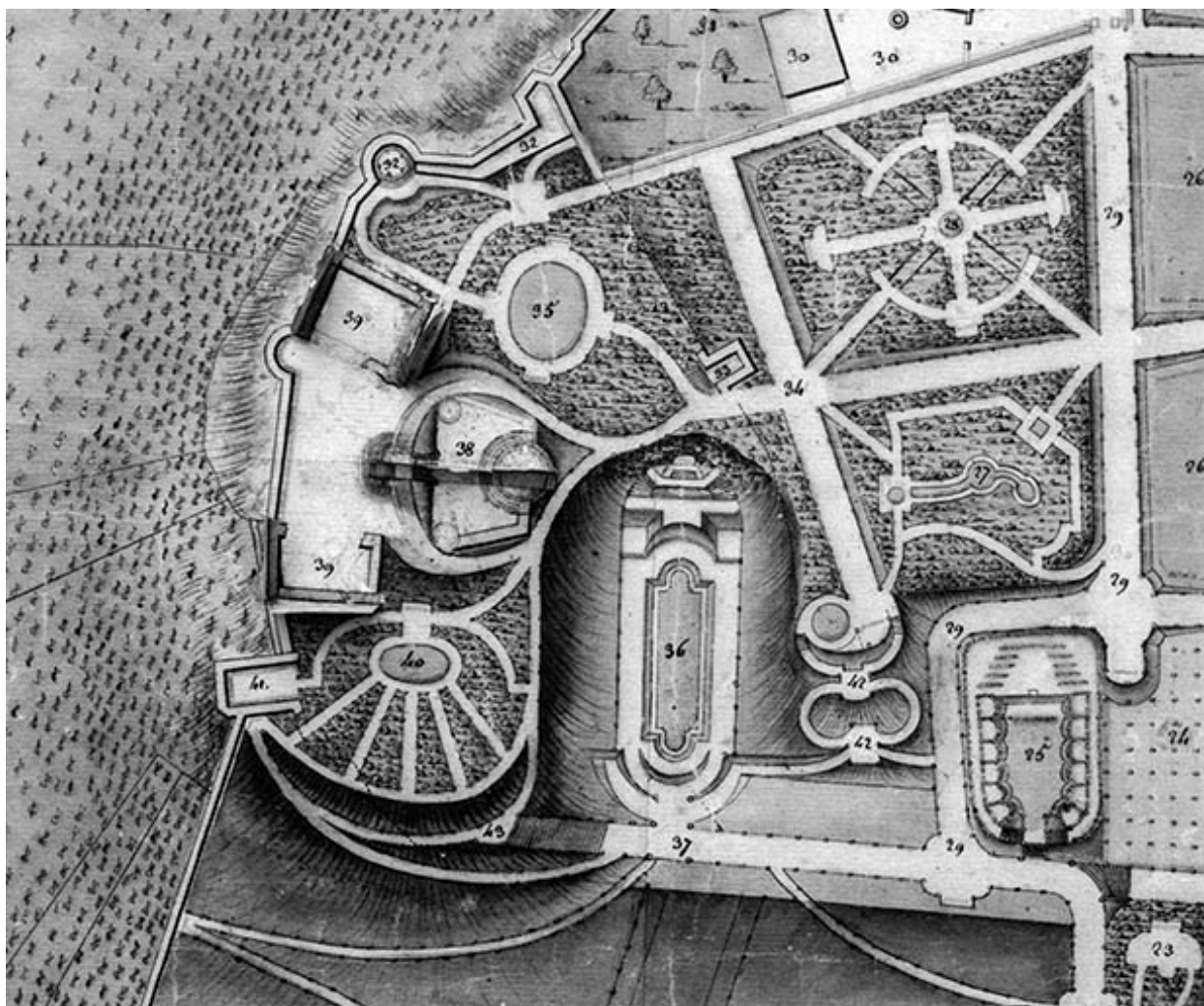
- **'Plan du château d'Arlay et de ses attenances [détail : " salle de spectacle "].**  
Plan du château d'Arlay et de ses attenances [détail : " salle de spectacle "]. Dessin (plume, lavis), 1778.  
Echelle de 50 toises de roi.  
Collection particulière

IVR43\_19923901109X

Auteur de l'illustration : Yves Sancey

Date de prise de vue : 1992

(c) Région Bourgogne-Franche-Comté, Inventaire du patrimoine  
reproduction soumise à autorisation du titulaire des droits d'exploitation



Plan du château d'Arlay et de ses attenances : parc aménagé sur le Bourg-Dessus.

Référence du document reproduit :

- **Plan du château d'Arlay et de ses attenances : parc aménagé sur le Bourg-Dessus.**  
Plan du château d'Arlay et de ses attenances : parc aménagé sur le Bourg-Dessus. Dessin (plume, lavis), 1778.  
Echelle de 50 toises de roi.  
Collection particulière

IVR43\_19903901091X

Auteur de l'illustration : Yves Sancey

Date de prise de vue : 1992

(c) Région Bourgogne-Franche-Comté, Inventaire du patrimoine  
reproduction soumise à autorisation du titulaire des droits d'exploitation



Vue générale depuis le hameau de Chaze en 1979.

IVR43\_19793900325X

Auteur de l'illustration : Bernard Lardière

Date de prise de vue : 1979

(c) Région Bourgogne-Franche-Comté, Inventaire du patrimoine  
reproduction soumise à autorisation du titulaire des droits d'exploitation



Vue générale depuis le hameau de Chaze en 1990.

IVR43\_19903901059XA

Auteur de l'illustration : Yves Sancey

Date de prise de vue : 1992

(c) Région Bourgogne-Franche-Comté, Inventaire du patrimoine  
reproduction soumise à autorisation du titulaire des droits d'exploitation



Vue générale depuis le hameau de Chaze en 1990.

IVR43\_19903901061XA

Auteur de l'illustration : Yves Sancey

Date de prise de vue : 1992

(c) Région Bourgogne-Franche-Comté, Inventaire du patrimoine  
reproduction soumise à autorisation du titulaire des droits d'exploitation



Vue de la façade principale en 1979.

IVR43\_19793900265X

Auteur de l'illustration : Yves Sancey

Date de prise de vue : 1979

(c) Région Bourgogne-Franche-Comté, Inventaire du patrimoine  
reproduction soumise à autorisation du titulaire des droits d'exploitation



Façade principale en 1990.

IVR43\_19903901062VA

Auteur de l'illustration : Yves Sancey

Date de prise de vue : 1992

(c) Région Bourgogne-Franche-Comté, Inventaire du patrimoine  
reproduction soumise à autorisation du titulaire des droits d'exploitation



Pavillon gauche et bâtiment principal en 1979.

IVR43\_19793900267X

Auteur de l'illustration : Yves Sancey

Date de prise de vue : 1979

(c) Région Bourgogne-Franche-Comté, Inventaire du patrimoine  
reproduction soumise à autorisation du titulaire des droits d'exploitation





Façade antérieure en 1990.

IVR43\_19903901063XA

Auteur de l'illustration : Yves Sancey

Date de prise de vue : 1992

(c) Région Bourgogne-Franche-Comté, Inventaire du patrimoine  
reproduction soumise à autorisation du titulaire des droits d'exploitation



Pavillon gauche, façade antérieure en 1979.

IVR43\_19793900266X

Auteur de l'illustration : Yves Sancey

Date de prise de vue : 1979

(c) Région Bourgogne-Franche-Comté, Inventaire du patrimoine  
reproduction soumise à autorisation du titulaire des droits d'exploitation



Pavillon droit en 1979.

IVR43\_19793900268X

Auteur de l'illustration : Yves Sancey

Date de prise de vue : 1979

(c) Région Bourgogne-Franche-Comté, Inventaire du patrimoine  
reproduction soumise à autorisation du titulaire des droits d'exploitation



Fontaine en 1979.

IVR43\_19793900269X

Auteur de l'illustration : Yves Sancey

Date de prise de vue : 1979

(c) Région Bourgogne-Franche-Comté, Inventaire du patrimoine  
reproduction soumise à autorisation du titulaire des droits d'exploitation



Carrière ouverte pour la construction du château et utilisée pour accueillir ce boulingrin souligné par un trait de buis. Dans l'axe on aperçoit une grotte.

IVR43\_19903901089XA

Auteur de l'illustration : Yves Sancey

Date de prise de vue : 1992

(c) Région Bourgogne-Franche-Comté, Inventaire du patrimoine  
reproduction soumise à autorisation du titulaire des droits d'exploitation



La bibliothèque.

IVR43\_19903901064VA

Auteur de l'illustration : Yves Sancey

Date de prise de vue : 1992

(c) Région Bourgogne-Franche-Comté, Inventaire du patrimoine  
reproduction soumise à autorisation du titulaire des droits d'exploitation