Franche-Comté, Doubs
Besançon
25 avenue Commandant Marceau

école professionnelle (centre d'apprentissage) puis collège et lycée dits cité scolaire Montjoux

Références du dossier

Numéro de dossier : IA25001107
Date de l'enquête initiale : 2011
Date(s) de rédaction : 2011
Cadre de l'étude : enquête thématique régionale lycées publics de Franche-Comté
Degré d'étude : étudié

Désignation

Dénomination : école professionnelle, collège, lycée
Précision sur la dénomination : cité scolaire
Appellation : centre d'apprentissage de mécanique et d'électricité de Montjoux, puis collège d'enseignement technique (CET) puis lycée d'enseignement professionnel (LEP) puis cité scolaire, lycée professionnel dit Lycée Montjoux, centre de formation des apprentis académique (CFA)
Parties constituantes non étudiées : chaufferie, cantine, stationnement, cour, internat, préau, infirmerie, logement, gymnase, escalier indépendant, bureau

Compléments de localisation

Milieu d'implantation : en ville
Références cadastrales : . 2011 HW 355, 515, 544

Historique

L'usine de bonneterie dite tricoterie Félix sise rue de la Prévoyance et donnant sur l'avenue du commandant Marceau, est ouverte en 1920 et cesse son activité en 1957 date à laquelle elle est rachetée par la ville pour accueillir provisoirement un centre d'apprentissage (CA) de mécanique, puis de mécanique et d'électricité. Issu du centre d'apprentissage (CA) de l'école nationale d'horlogerie (actuel lycée polyvalent Jules Haag) et, à l'origine, sous sa tutelle, il reçoit aussi des élèves de la section électriciens du centre d'apprentissage de Sarrail. Il est décidé de lui conférer indépendance et personnel dès la rentrée de 1959 et de construire des bâtiments, en 1959 et 1960, grâce à l'acquisition par la ville du terrain Viel-Picard, adjacent au nord. Les sheds qui bordent l'avenue Montjoux sont détruits entre 1963 et 1965. Le site fait l'objet d'extensions : en 1964 (atelier mécanique), 1971 (atelier électricité et gymnase), 1992-1994 (extension au sud à la place des anciens sheds de la tricoterie perpendiculaires à la rue de la prévoyance), 1998 (préau, gymnase), 2002 (restructuration et extension de la demi-pension, création d'une salle de restaurant devant le bâtiment). Le collège fait l'objet d'une rénovation complète en cours en 2011. Deux sculptures sont visibles sur le site : celle réalisée au titre du 1% décoration par Georges Oudot en 1961, intitulée La messagère de l'esprit, dite aussi La messagère de la science, dite aussi Simone, (du prénom de la secrétaire de direction du lycée) dite encore mlle Félix du nom de l'ancienne propriétaire de la tricoterie, et celle crée en 1974 par Dietrich-Mohr intitulée Trivium.

Période(s) principale(s) : 3e quart 20e siècle
Période(s) secondaire(s) : 4e quart 20e siècle, 1er quart 21e siècle
Dates : 1959 (daté par tradition orale), 1964 (daté par source), 1971 (daté par source), 1992 (daté par source), 1998 (daté par source), 2002 (daté par source)
Auteur(s) de l'oeuvre : Jean Chorvat (architecte, attribution par source), Perillat (architecte, attribution par source), François Turina (architecte, attribution par source), Michel Courtois (architecte, attribution par source), Jean Papet (architecte, attribution par source)

Description

Les bâtiments ont des murs en moellons de calcaire et en béton (parpaing de béton enduit associé ou non à du béton armé), sont desservis par des escaliers dans oeuvre. Ils sont disposés autour d'une large cour s'echelonnant sur différents niveaux desservis par des escaliers droits en maçonnerie. Les bâtiments du collège et de l'externat ont des toits à longs pans à croupe, couverts en tuiles mécaniques. Le bâtiment d'externat comporte un étage de soubassement abritant resserre et gymnase, un rez-de-chaussée surélevé, 4 étages carrés et un étage de comble. Le 4ème niveau et les combles sont occupés par l'internat. Le rez-de-chaussée et les trois premiers niveaux contiennent les salles de cours du lycée. Les étages du bâtiment du collège sont affectés à des salles de cours, son rez-de-chaussée est à usage de resserre, de vide sanitaire et de salles de cour. Un bâtiment lui est adjoint au sud en 1998, à essentage de dalles blanches, bleues et rouges, couvert par une terrasse, formant un préau en rez-de-chaussée et abritant un gymnase à l'étage, reposant pour partie sur pilotis. Les bâtiments adjacents au sud, gymnase et ateliers sont couverts de terrasses en béton, le pignon sud est couvert d'un essentage de tôle : un gymnase occupe le 3e étage, salle de cours et ateliers electroniques sont logés dans les niveaux inférieurs. Un logement de fonction est aménagé sur pilotis. Le bâtiment au sud est abrite l'atelier productique, l'administration, le cdi, l'auditorium ; il est couvert pour partie de terrasse, pour partie de toit à longs pans en métal. En sous-sol on trouve un grand vide sanitaire, des resserres et l'atelier de menuiserie de l'équipe mobile d'ouvriers professionnels (emop). Le bâtiment fermant la cour au nord (restauration, logements de fonction, infirmerie, chaufferie) est couvert pour partie d'un toit à longs pans à croupe et avec noue et pour partie d'un toit terrasse. Son sous-sol est affecté à des resserres et à une chaufferie, son rez-de-chaussée aux restaurant, cuisine, cafétéria. Les 1e et 2e étages sont des logements de fonction et de passage. Le logement au nord en moellons de calcaire est couvert d'un toit à longs pans à demi-croupe. La statue de Georges Oudot est implantée dans la cour. Celle de Dietrich-Mohr non figurative et en inox, est à l'extérieur de l'établissement, à l'angle de l'avenue du Commandant Marceau et de la rue de la Prévoyance.

Eléments descriptifs

Matériau(x) du gros-oeuvre, mise en oeuvre et revêtement : calcaire ; béton ; verre ; enduit partiel ; essentage de tôle ; essentage ; moellon
Matériau(x) de couverture : tuile, tôle nervurée, ciment en couverture
Étage(s) ou vaisseau(x) : étage de soubassement, rez-de-chaussée surélevé, 4 étages carrés, étage de comble
Couvrements : charpente en bois apparente
Élévations extérieures : élévation à travées
Type(s) de couverture : terrasse ; toit à longs pans ; croupe ; demi-croupe
Escaliers : ; escalier dans-oeuvre : escalier tournant à retours avec jour, en maçonnerie ; escalier dans-oeuvre : escalier droit, en maçonnerie ; ;
Autres organes de circulations : ascenseur, monte-charge

Décor

Techniques : sculpture
Représentations : ornement géométrique

Statut, intérêt et protection

Statut de la propriété : propriété publique ([])

Références documentaires

Documents d'archive

- **2 W 476-477 Centre d'apprentissage de garçons de Besançon mécanique. CET de garçons, LEP Montjoux (1955-1991)**
  Centre d'apprentissage de garçons de Besançon mécanique. CET de garçons, LEP Montjoux (1955-1991)
  Centre d'apprentissage de garçons de Besançon mécanique. CET de garçons, LEP Montjoux (1955-1991)
  Région Bourgogne-Franche-Comté, Archives, Besançon : 2 W 476-477

Documents figurés

- **[Intérieur d'un atelier de lunetier], décennie 1940.**
  [Intérieur d'un atelier de lunetier], photographie, par Raymau, s.d. [2e quart 20e siècle, décennie 1940]. Publiée dans : *L'Opinion économique et financière*, juillet 1949, n° 2, p. 150.
  p12

Bibliographie

- **Bailly. La naissance de l'établissement d'enseignement technique de Besançon-Montjoux, (rentrée scolaire 1957), 1992**
  Bailly. La naissance de l'établissement d'enseignement technique de Besançon-Montjoux, (rentrée scolaire 1957), manuscrit, 1992
  Archives du lycée Montjoux, Besançon

Illustrations

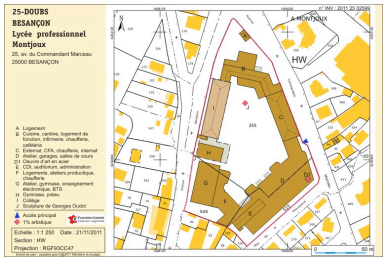

Plan-masse et de situation. Extrait du plan cadastral numérisé, section HW, échelle 1:1250.
Dess. André Céréza
IVR43_20112502599NUDA

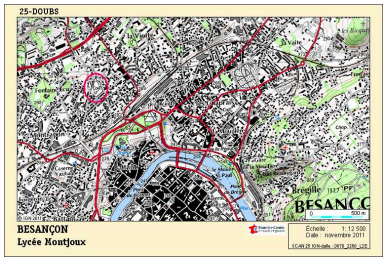

Carte de localisation du lycée Montjoux de Besançon. Carte topographique, IGN, 2012, dalle 0870-2260-L2E, échelle 1:25 000.
Dess. André Céréza
IVR43_20112502571NUDA



[Vue aérienne depuis le sud-ouest], s.d. [entre 1971 et 1992].(archives du lycée)
Phot.
IVR43_20152500111NUC4A

Entrée de la cité scolaire depuis l'avenue Marceau : bâtiment de l'administration.
Phot. Mary Ruffinoni
IVR43_20142501500NUC4A

Façades ouest sur cour de l'entrée et de l'externat.
Phot. Mary Ruffinoni
IVR43_20142501507NUC4A

L'extrémité nord de la parcelle avec le pignon nord-ouest du logement.
Phot. Mary Ruffinoni
IVR43_20142501487NUC4A

L'extrémité nord de la parcelle avec la façade nord-est du logement.
Phot. Mary Ruffinoni
IVR43_20142501488NUC4A

Aire de stationnement et façade intérieure sud du logement au nord.
Phot. Mary Ruffinoni
IVR43_20142501503NUC4A

Façade nord de la restauration.
Phot. Mary Ruffinoni
IVR43_20142501504NUC4A

Les façades sur rue de la restauration, au nord de l'avenue du commandant Marceau.
Phot. Mary Ruffinoni
IVR43_20142501489NUC4A

Entrée du Centre de formation des apprentis le long de l'avenue du commandant Marceau.
Phot. Mary Ruffinoni
IVR43_20142501490NUC4A

Les bâtiments le long de l'avenue Marceau et la sculpture à l'angle avec la rue de la prévoyance.
Phot. Mary Ruffinoni
IVR43_20142501484NUC4A

La sculpture et les façades sud-est du lycée rue de la prévoyance.
Phot. Mary Ruffinoni
IVR43_20142500049NUC4A

Façade sud-est le long de la rue de la prévoyance.
Phot. Mary Ruffinoni
IVR43_20142501502NUC4A

Depuis la terrasse, vue sur l'extrémité sud des bâtiments et la chaufferie.
Phot. Mary Ruffinoni
IVR43_20142501477NUC4A

A l'extrémité sud du lycée, la chaufferie.
Phot. Mary Ruffinoni
IVR43_20142501501NUC4A

Les bâtiments le long de l'avenue Montjoux vus du sud.
Phot. Mary Ruffinoni
IVR43_20142501485NUC4A

Façade du gymnase et des ateliers avenue Montjoux.
Phot. Mary Ruffinoni
IVR43_20142501505NUC4A

Les bâtiments le long de l'avenue Montjoux, vers le sud.
Phot. Mary Ruffinoni
IVR43_20142501491NUC4A

Les bâtiments le long de l'avenue Montjoux vus du nord.
Phot. Mary Ruffinoni
IVR43_20142501486NUC4A

La partie nord de la cour.
Phot. Mary Ruffinoni
IVR43_20142501496NUC4A

Dans la cour, angle intérieur est.
Phot. Mary Ruffinoni
IVR43_20142501492NUC4A

Façade nord sur cour du bâtiment de l'administration et des ateliers.
Phot. Mary Ruffinoni
IVR43_20142501472NUC4A

Détail de l'entrée du bâtiment d'administration et d'atelier.
Phot. Mary Ruffinoni
IVR43_20142501497NUC4A

Façades intérieures et toit terrasse du bâtiment de l'angle sud-est (atelier, administration).
Phot. Mary Ruffinoni
IVR43_20142501475NUC4A



Circulation intérieure en rez-de-chaussée du bâtiment de l'angle sud-est (atelier administration).
Phot. Mary Ruffinoni
IVR43_20142501499NUC4A

Terrasse du bâtiment de l'angle sud-est (atelier, administration).
Phot. Mary Ruffinoni
IVR43_20142501476NUC4A

Vue du nord-est sur les terrasses et le sud de la cour et des bâtiments.
Phot. Mary Ruffinoni
IVR43_20142501483NUC4A

Partie sud de la cour.
Phot. Mary Ruffinoni
IVR43_20142501498NUC4A

Depuis le sud, vue sur la cour et les bâtiments qui la bordent.
Phot. Mary Ruffinoni
IVR43_20142501478NUC4A

Vue intérieure des ateliers de productique.
Phot. Mary Ruffinoni

Vue intérieure des ateliers de productique.
Phot. Mary Ruffinoni

Vue intérieure des ateliers de productique.
Phot. Mary Ruffinoni

IVR43_20142501481NUC4A

Vue intérieure du gymnase.
Phot. Mary Ruffinoni
IVR43_20142501474NUC4A

IVR43_20142501479NUC4A

Vue intérieure d'un vestaire du gymnase.
Phot. Mary Ruffinoni
IVR43_20142501473NUC4A

IVR43_20142501480NUC4A

Dans la cour, face au collège, au pied des escaliers que domine la sculpture.
Phot. Mary Ruffinoni
IVR43_20142501493NUC4A



Vue intérieure des ateliers menuiserie des agents de l'équipe mobile d'ouvriers professionnels (emop).
Phot. Mary Ruffinoni
IVR43_20142501482NUC4A

Dossiers liés

Dossiers de synthèse :
Lycées publics de Franche-Comté (IA00141312)
Oeuvre(s) contenue(s) :
sculpture : trivium (IM25005238) Franche-Comté, Doubs, Besançon, , 25 avenue Commandant Marceau
statue (figure colossale) : la Messagère de l'esprit (IM25005239) Franche-Comté, Doubs, Besançon, 25 avenue Commandant Marceau

Auteur(s) du dossier : Philippe Mairot
Copyright(s) : (c) Région Bourgogne-Franche-Comté, Inventaire du patrimoine

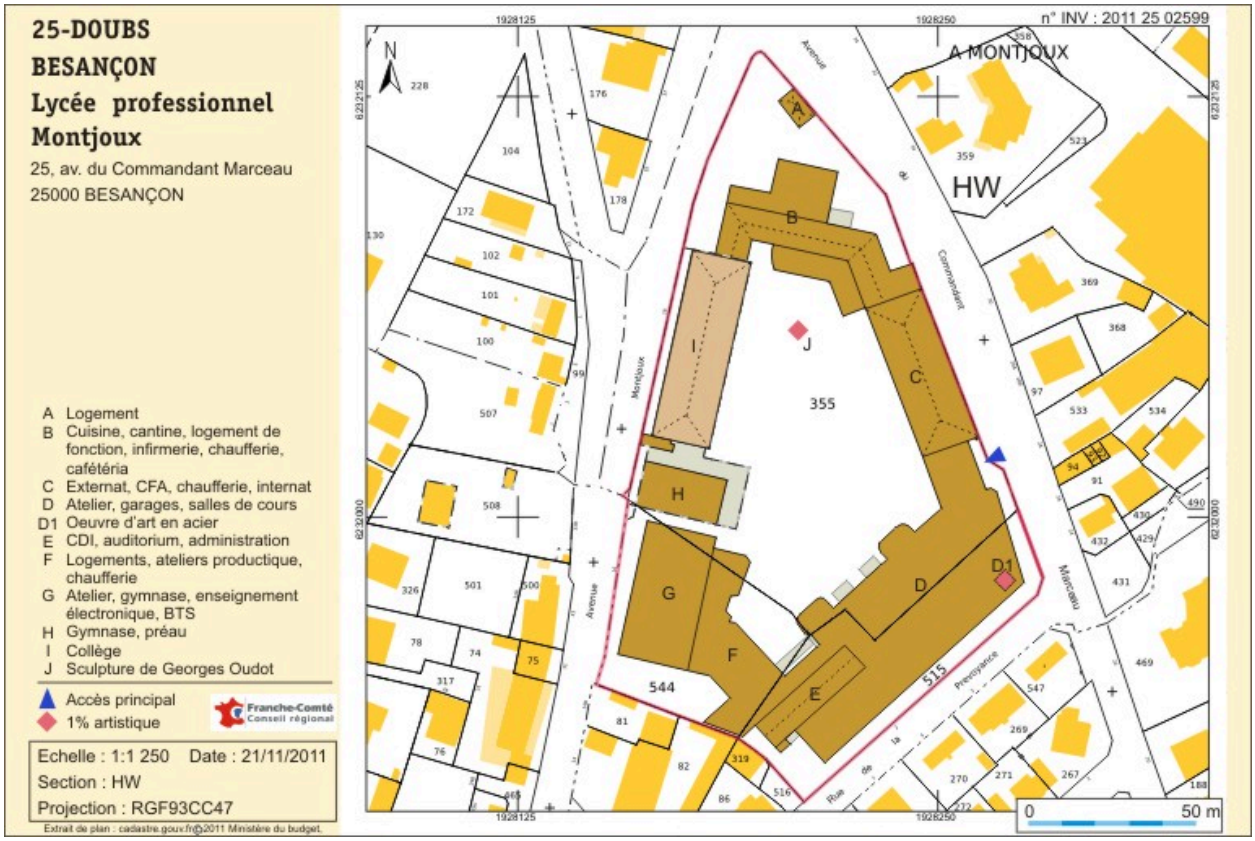

Plan-masse et de situation. Extrait du plan cadastral numérisé, section HW, échelle 1:1250.

IVR43_20112502599NUDA
Auteur de l'illustration : André Céréza
Date de prise de vue : 2011
Technique de relevé : reprise de fond ; Échelle : 1:1250
(c) Région Bourgogne-Franche-Comté, Inventaire du patrimoine
reproduction soumise à autorisation du titulaire des droits d'exploitation

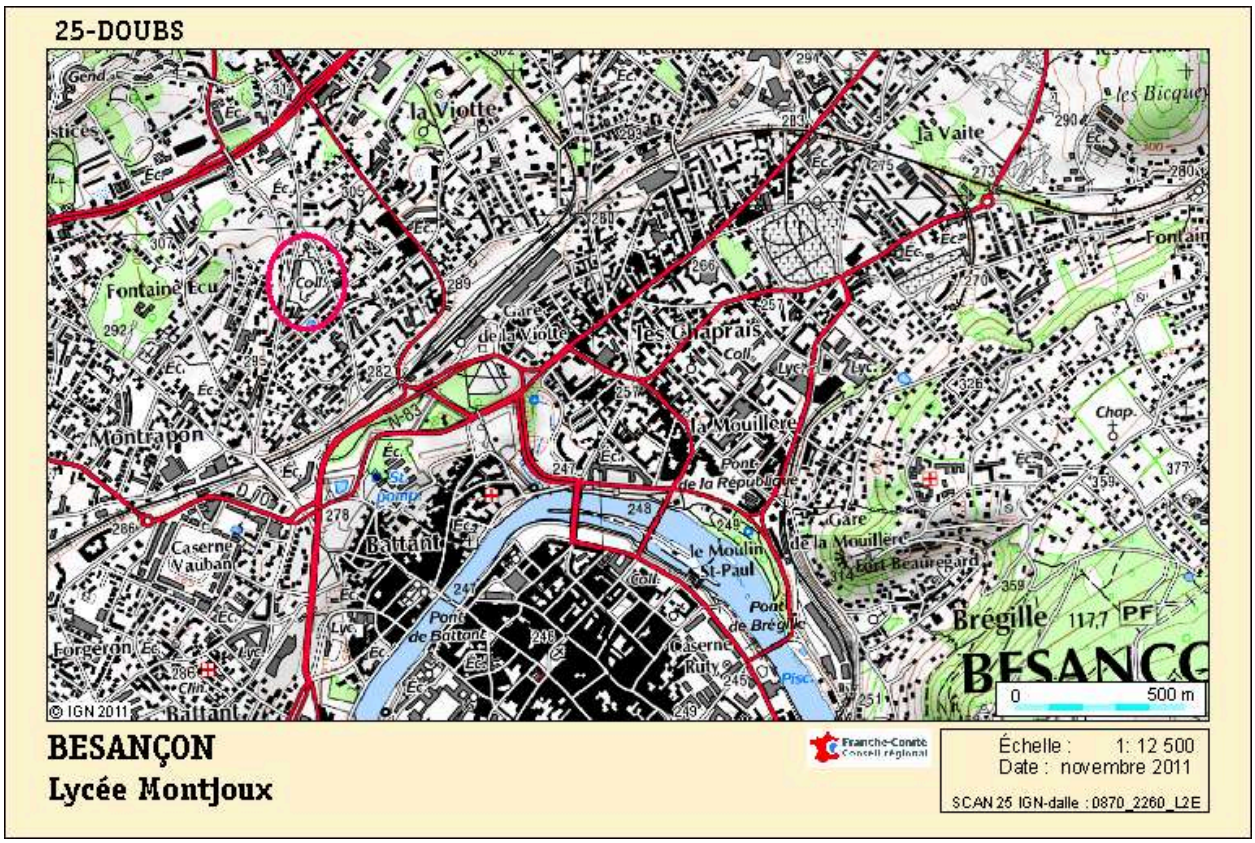

Carte de localisation du lycée Montjoux de Besançon. Carte topographique, IGN, 2012, dalle 0870-2260-L2E, échelle 1:25 000.

Référence du document reproduit :

- **Carte de localisation du lycée Montjoux de Besançon. Carte topographique, IGN, 2011, dalle 0870-2260-L2E, échelle 1:25 000**
  Carte de localisation du lycée Montjoux de Besançon. Carte topographique, IGN, 2011, dalle 0870-2260-L2E, échelle 1:25 000

IVR43_20112502571NUDA
Auteur de l'illustration : André Céréza
Date de prise de vue : 2011
Technique de relevé : reprise de fond ; Échelle : 1:25 000
(c) Région Bourgogne-Franche-Comté, Inventaire du patrimoine ; SCAN 25 (c) IGN - 2012, Licence n° 2008CISE29-68
reproduction soumise à autorisation du titulaire des droits d'exploitation

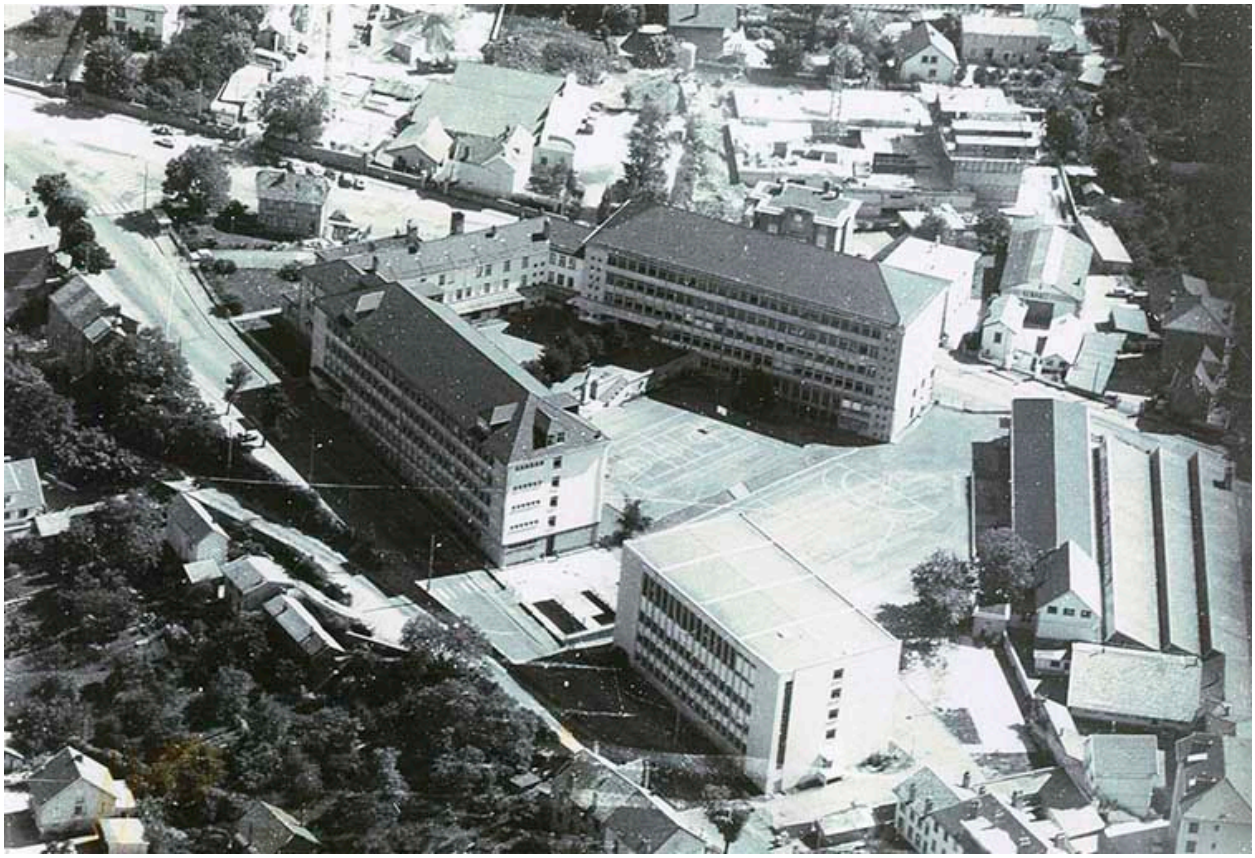

[Vue aérienne depuis le sud-ouest], s.d. [entre 1971 et 1992].(archives du lycée)

IVR43_20152500111NUC4A
Auteur de l'illustration :
Date de prise de vue : 2015
(c) Région Bourgogne-Franche-Comté, Inventaire du patrimoine
reproduction soumise à autorisation du titulaire des droits d'exploitation

Entrée de la cité scolaire depuis l'avenue Marceau : bâtiment de l'administration.

IVR43_20142501500NUC4A
Auteur de l'illustration : Mary Ruffinoni
Date de prise de vue : 2014
(c) Région Bourgogne-Franche-Comté, Inventaire du patrimoine
reproduction soumise à autorisation du titulaire des droits d'exploitation

Façades ouest sur cour de l'entrée et de l'externat.

IVR43_20142501507NUC4A
Auteur de l'illustration : Mary Ruffinoni
Date de prise de vue : 2014
(c) Région Bourgogne-Franche-Comté, Inventaire du patrimoine
reproduction soumise à autorisation du titulaire des droits d'exploitation

L'extrémité nord de la parcelle avec le pignon nord-ouest du logement.

IVR43_20142501487NUC4A
Auteur de l'illustration : Mary Ruffinoni
Date de prise de vue : 2014
(c) Région Bourgogne-Franche-Comté, Inventaire du patrimoine
reproduction soumise à autorisation du titulaire des droits d'exploitation

L'extrémité nord de la parcelle avec la façade nord-est du logement.

IVR43_20142501488NUC4A
Auteur de l'illustration : Mary Ruffinoni
Date de prise de vue : 2014
(c) Région Bourgogne-Franche-Comté, Inventaire du patrimoine
reproduction soumise à autorisation du titulaire des droits d'exploitation

Aire de stationnement et façade intérieure sud du logement au nord.

IVR43_20142501503NUC4A
Auteur de l'illustration : Mary Ruffinoni
Date de prise de vue : 2014
(c) Région Bourgogne-Franche-Comté, Inventaire du patrimoine
reproduction soumise à autorisation du titulaire des droits d'exploitation

Façade nord de la restauration.

IVR43_20142501504NUC4A
Auteur de l'illustration : Mary Ruffinoni
Date de prise de vue : 2014
(c) Région Bourgogne-Franche-Comté, Inventaire du patrimoine
reproduction soumise à autorisation du titulaire des droits d'exploitation

Les façades sur rue de la restauration, au nord de l'avenue du commandant Marceau.

IVR43_20142501489NUC4A
Auteur de l'illustration : Mary Ruffinoni
Date de prise de vue : 2014
(c) Région Bourgogne-Franche-Comté, Inventaire du patrimoine
reproduction soumise à autorisation du titulaire des droits d'exploitation

Entrée du Centre de formation des apprentis le long de l'avenue du commandant Marceau.

IVR43_20142501490NUC4A
Auteur de l'illustration : Mary Ruffinoni
Date de prise de vue : 2014
(c) Région Bourgogne-Franche-Comté, Inventaire du patrimoine
reproduction soumise à autorisation du titulaire des droits d'exploitation

Les bâtiments le long de l'avenue Marceau et la sculpture à l'angle avec la rue de la prévoyance.

IVR43_20142501484NUC4A
Auteur de l'illustration : Mary Ruffinoni
Date de prise de vue : 2014
(c) Région Bourgogne-Franche-Comté, Inventaire du patrimoine
reproduction soumise à autorisation du titulaire des droits d'exploitation

La sculpture et les façades sud-est du lycée rue de la prévoyance.

IVR43_20142500049NUC4A
Auteur de l'illustration : Mary Ruffinoni
Date de prise de vue : 2014
(c) Région Bourgogne-Franche-Comté, Inventaire du patrimoine
reproduction soumise à autorisation du titulaire des droits d'exploitation

Façade sud-est le long de la rue de la prévoyance.

IVR43_20142501502NUC4A
Auteur de l'illustration : Mary Ruffinoni
Date de prise de vue : 2014
(c) Région Bourgogne-Franche-Comté, Inventaire du patrimoine
reproduction soumise à autorisation du titulaire des droits d'exploitation

Depuis la terrasse, vue sur l'extrémité sud des bâtiments et la chaufferie.

IVR43_20142501477NUC4A
Auteur de l'illustration : Mary Ruffinoni
Date de prise de vue : 2014
(c) Région Bourgogne-Franche-Comté, Inventaire du patrimoine
reproduction soumise à autorisation du titulaire des droits d'exploitation

A l'extrémité sud du lycée, la chaufferie.

IVR43_20142501501NUC4A
Auteur de l'illustration : Mary Ruffinoni
Date de prise de vue : 2014
(c) Région Bourgogne-Franche-Comté, Inventaire du patrimoine
reproduction soumise à autorisation du titulaire des droits d'exploitation

Les bâtiments le long de l'avenue Montjoux vus du sud.

IVR43_20142501485NUC4A
Auteur de l'illustration : Mary Ruffinoni
Date de prise de vue : 2014
(c) Région Bourgogne-Franche-Comté, Inventaire du patrimoine
reproduction soumise à autorisation du titulaire des droits d'exploitation

Façade du gymnase et des ateliers avenue Montjoux.

IVR43_20142501505NUC4A
Auteur de l'illustration : Mary Ruffinoni
Date de prise de vue : 2014
(c) Région Bourgogne-Franche-Comté, Inventaire du patrimoine
reproduction soumise à autorisation du titulaire des droits d'exploitation

Les bâtiments le long de l'avenue Montjoux, vers le sud.

IVR43_20142501491NUC4A
Auteur de l'illustration : Mary Ruffinoni
Date de prise de vue : 2014
(c) Région Bourgogne-Franche-Comté, Inventaire du patrimoine
reproduction soumise à autorisation du titulaire des droits d'exploitation

Les bâtiments le long de l'avenue Montjoux vus du nord.

IVR43_20142501486NUC4A
Auteur de l'illustration : Mary Ruffinoni
Date de prise de vue : 2014
(c) Région Bourgogne-Franche-Comté, Inventaire du patrimoine
reproduction soumise à autorisation du titulaire des droits d'exploitation

La partie nord de la cour.

IVR43_20142501496NUC4A
Auteur de l'illustration : Mary Ruffinoni
Date de prise de vue : 2014
(c) Région Bourgogne-Franche-Comté, Inventaire du patrimoine
reproduction soumise à autorisation du titulaire des droits d'exploitation

Dans la cour, angle intérieur est.

IVR43_20142501492NUC4A
Auteur de l'illustration : Mary Ruffinoni
Date de prise de vue : 2014
(c) Région Bourgogne-Franche-Comté, Inventaire du patrimoine
reproduction soumise à autorisation du titulaire des droits d'exploitation

Façade nord sur cour du bâtiment de l'administration et des ateliers.

IVR43_20142501472NUC4A
Auteur de l'illustration : Mary Ruffinoni
Date de prise de vue : 2014
(c) Région Bourgogne-Franche-Comté, Inventaire du patrimoine
reproduction soumise à autorisation du titulaire des droits d'exploitation

Détail de l'entrée du bâtiment d'administration et d'atelier.

IVR43_20142501497NUC4A
Auteur de l'illustration : Mary Ruffinoni
Date de prise de vue : 2014
(c) Région Bourgogne-Franche-Comté, Inventaire du patrimoine
reproduction soumise à autorisation du titulaire des droits d'exploitation

Façades intérieures et toit terrasse du bâtiment de l'angle sud-est (atelier, administration).

IVR43_20142501475NUC4A
Auteur de l'illustration : Mary Ruffinoni
Date de prise de vue : 2014
(c) Région Bourgogne-Franche-Comté, Inventaire du patrimoine
reproduction soumise à autorisation du titulaire des droits d'exploitation

Circulation intérieure en rez-de-chaussée du bâtiment de l'angle sud-est (atelier administration).

IVR43_20142501499NUC4A
Auteur de l'illustration : Mary Ruffinoni
Date de prise de vue : 2014
(c) Région Bourgogne-Franche-Comté, Inventaire du patrimoine
reproduction soumise à autorisation du titulaire des droits d'exploitation

Terrasse du bâtiment de l'angle sud-est (atelier, administration).

IVR43_20142501476NUC4A
Auteur de l'illustration : Mary Ruffinoni
Date de prise de vue : 2014
(c) Région Bourgogne-Franche-Comté, Inventaire du patrimoine
reproduction soumise à autorisation du titulaire des droits d'exploitation

Vue du nord-est sur les terrasses et le sud de la cour et des bâtiments.

IVR43_20142501483NUC4A
Auteur de l'illustration : Mary Ruffinoni
Date de prise de vue : 2014
(c) Région Bourgogne-Franche-Comté, Inventaire du patrimoine
reproduction soumise à autorisation du titulaire des droits d'exploitation

Partie sud de la cour.

IVR43_20142501498NUC4A
Auteur de l'illustration : Mary Ruffinoni
Date de prise de vue : 2014
(c) Région Bourgogne-Franche-Comté, Inventaire du patrimoine
reproduction soumise à autorisation du titulaire des droits d'exploitation

Depuis le sud, vue sur la cour et les bâtiments qui la bordent.

IVR43_20142501478NUC4A
Auteur de l'illustration : Mary Ruffinoni
Date de prise de vue : 2014
(c) Région Bourgogne-Franche-Comté, Inventaire du patrimoine
reproduction soumise à autorisation du titulaire des droits d'exploitation

Vue intérieure des ateliers de productique.

IVR43_20142501481NUC4A
Auteur de l'illustration : Mary Ruffinoni
Date de prise de vue : 2014
(c) Région Bourgogne-Franche-Comté, Inventaire du patrimoine
reproduction soumise à autorisation du titulaire des droits d'exploitation

Vue intérieure des ateliers de productique.

IVR43_20142501479NUC4A
Auteur de l'illustration : Mary Ruffinoni
Date de prise de vue : 2014
(c) Région Bourgogne-Franche-Comté, Inventaire du patrimoine
reproduction soumise à autorisation du titulaire des droits d'exploitation

Vue intérieure des ateliers de productique.

IVR43_20142501480NUC4A
Auteur de l'illustration : Mary Ruffinoni
Date de prise de vue : 2014
(c) Région Bourgogne-Franche-Comté, Inventaire du patrimoine
reproduction soumise à autorisation du titulaire des droits d'exploitation

Vue intérieure du gymnase.

IVR43_20142501474NUC4A
Auteur de l'illustration : Mary Ruffinoni
Date de prise de vue : 2014
(c) Région Bourgogne-Franche-Comté, Inventaire du patrimoine
reproduction soumise à autorisation du titulaire des droits d'exploitation

Vue intérieure d'un vestaire du gymnase.

IVR43_20142501473NUC4A
Auteur de l'illustration : Mary Ruffinoni
Date de prise de vue : 2014
(c) Région Bourgogne-Franche-Comté, Inventaire du patrimoine
reproduction soumise à autorisation du titulaire des droits d'exploitation

Dans la cour, face au collège, au pied des escaliers que domine la sculpture.

IVR43_20142501493NUC4A
Auteur de l'illustration : Mary Ruffinoni
Date de prise de vue : 2014
(c) Région Bourgogne-Franche-Comté, Inventaire du patrimoine
reproduction soumise à autorisation du titulaire des droits d'exploitation



Vue intérieure des ateliers menuiserie des agents de l'équipe mobile d'ouvriers professionnels (emop).

IVR43_20142501482NUC4A
Auteur de l'illustration : Mary Ruffinoni
Date de prise de vue : 2014
(c) Région Bourgogne-Franche-Comté, Inventaire du patrimoine
reproduction soumise à autorisation du titulaire des droits d'exploitation