

Franche-Comté, Doubs
Besançon
îlot Chevanney
11 Grande Rue

hôtel Chevanney

Références du dossier

Numéro de dossier : IA25000369
Date de l'enquête initiale : 1996
Date(s) de rédaction : 2002
Cadre de l'étude : enquête thématique régionale demeures bisontines
Degré d'étude : étudié
Référence du dossier Monument Historique : PA00101491

Désignation

Dénomination : hôtel
Appellation : Hôtel Chevanney
Parties constituantes non étudiées : logement, cour

Compléments de localisation

Milieu d'implantation : en ville
Références cadastrales : 1833, I2, 541 ; . 1994 AD 97, 98, 138

Historique

L'hôtel a été bâti en 1582 pour Jean Chevanney des Daniel et sa femme Louise Vauldret : date, armoiries et monogrammes JC et LV sont situés sur une pierre de taille en remploi sur la façade antérieure du logis secondaire. Il possède, comme accès principal sur la Grande Rue, une porte de couloir au lieu d'une porte cochère, mais était aussi doté d'une entrée secondaire donnant sur la place du Marché (actuelle place de la Révolution) constitué d'un long passage cocher, partiellement voûté et actuellement obturé, qui débouchait dans la cour intérieure. Ce passage se signale par une façade antérieure datable de la fin du 16e siècle ou du début du 17e siècle. Il était encore lisible sur le cadastre de 1833 avant d'être partiellement occupé par l'emprise d'une boutique. A cause du décor de sa façade principale et des inscriptions latines, l'une gravée sur la porte du couloir (Dieu donne à qui il veut), l'autre sous les armoiries (Mon Dieu ne dédaigne pas un coeur contrit et humilié), l'hôtel a été attribué à l'architecte Hugues Sambin qui travaillait à la même époque sur le second corps de bâtiment de l'hôtel de ville. L'édifice passe par héritage à la famille Mongenet au 18e siècle, par le mariage en 1716 de Marie-Caroline Chevanney des Daniel avec Etienne-Joseph de Mongenet, conseiller au parlement, mort en 1760. Ce dernier entreprend une campagne de travaux autour des années 1730, sous la direction probable de l'architecte Jean-Pierre Galezot, Mongenet étant mentionné dans l'inventaire après décès de l'architecte comme débiteur. Il serait alors l'auteur de la surélévation à l'identique du logis sur rue qui passe de un à deux étages, de la construction du logis secondaire en parallèle sur cour et de l'escalier à cage ouverte entre les deux logis, remplaçant vraisemblablement un simple escalier extérieur. Les travaux sont achevés vers 1732, d'après le marché de serrurerie fait le 10 mars 1732 à Nicolas Nicole (futur architecte) qui, à cette date exerçait encore le métier de serrurier. A la fin du 19e siècle, l'hôtel est encore surélevé d'un étage à l'identique, en supprimant le grand avant-toit qui protégeait la façade sur rue. Une aile, servant d'extension aux deux logis, est construite à gauche de la cour et des coursières sont apposées sur la façade postérieure du logis principal. En 1983, les bossages des baies du rez-de-chaussée sur rue, à droite du couloir, qui avaient été endommagés, ont été refaits à l'identique.

Période(s) principale(s) : 4e quart 16e siècle, 2e quart 18e siècle
Période(s) secondaire(s) : 4e quart 19e siècle
Dates : 1582 (daté par source, porte la date)

Auteur(s) de l'oeuvre : Hugues Sambin (architecte, attribution par source, ?), Jean-Pierre Galezot (architecte, attribution par source, ?)

Description

L'hôtel sur rue, en pierre de taille, construit sur deux caves voûtées en berceau perpendiculaires à la rue, auquel on accède par un couloir en position centrale, possède trois étages carrés et un comble. Les baies en rez-de-chaussée sont décorées de bossages. Le logis secondaire, également en pierre de taille, à trois étages carrés, et construit sur deux caves, l'une voûtée d'arêtes et l'autre plus petite en berceau, est de plan en L. Une autre cave voûtée en berceau est située sous la cour. L'escalier à cage ouverte sur cour en maçonnerie puis charpente, avec rampe en ferronnerie, est prolongé à chaque palier par des coursières appliquées contre la façade postérieure du logis principal. L'extension à gauche de la cour est recouverte d'enduit. Le passage cocher offre une façade en pierre de taille située place de la Révolution dans laquelle est percée, en rez-de-chaussée, une grande ouverture en plein cintre.

Éléments descriptifs

Matériau(x) du gros-oeuvre, mise en oeuvre et revêtement : calcaire ; bossage ; enduit ; pierre de taille

Matériau(x) de couverture : tuile plate

Étage(s) ou vaisseau(x) : sous-sol, 3 étages carrés, étage de comble

Couvrements : voûte d'arêtes ; voûte en berceau

Élévations extérieures : élévation ordonnancée

Escaliers : escalier de distribution extérieur : escalier tournant à retours sans jour, cage ouverte, en maçonnerie, en charpente

Typologies et état de conservation

Typologies : hôtel sur rue

Décor

Techniques : sculpture

Représentations : armoiries ; monogramme ; main ; fronton ; tête de femme ; mufle de lion ; cartouche

Précision sur les représentations :

Au 1er étage de la façade sur rue : le décor se compose d'une alternance de frontons en arc de cercle et triangulaires, de cartouches encadrés d'arabesques en bas-relief, d'une tête de femme et deux mufles de lion. Un fronton triangulaire surmonte les portes du couloir, côté rue et côté cour. Sur la façade antérieure du logis secondaire : armoiries de Jean Chevanney comportant un compas et une étoile, avec son monogramme (JC) et celui de sa femme Louise Vauldret (LV) accompagné de deux mains jointes.

Statut, intérêt et protection

Cet hôtel sur rue comprend, comme plusieurs édifices de l'îlot, deux entrées, l'une par un couloir, l'autre par une entrée cochère. La façade principale et celle, étroite, de l'entrée cochère présentent des élévations remarquables. A souligner aussi la monumentalité de l'escalier à cage ouverte, presque entièrement réalisé en pierre de taille.

Intérêt de l'oeuvre : à signaler

Éléments remarquables : élévation, escalier

Protections : inscrit MH partiellement, 1937/09/30

La façade sur rue (rez-de-chaussée et premier étage) : inscription par arrêté du 30 septembre 1937

Statut de la propriété : propriété privée

Références documentaires

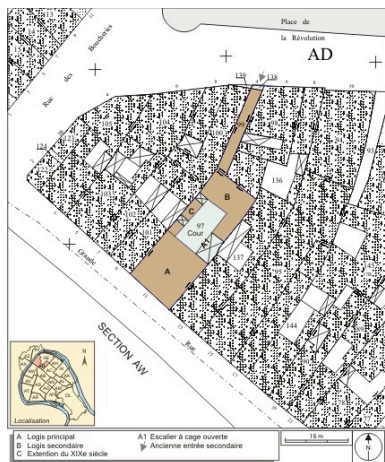
Bibliographie

- Les sources documentaires sont consultables dans le dossier numérisé, accessible dans la rubrique "Informations complémentaires".

Liens web

- Voir le dossier initial numérisé : <https://patrimoine.bourgognefranche-comte.fr/gtrudov/IA25000369/index.htm>

Illustrations



Plan masse et de situation. Extrait du plan cadastral, 1994, section AD.
Dess. André Céréza
IVR43_20072500060NUDA




Vue d'ensemble du logis principal dans l'alignement de la Grande Rue.
Phot. Yves Sancey
IVR43_20102500214NUC2A



Façade antérieure du logis principal de trois quarts droit.
Phot. Yves Sancey
IVR43_20102500215NUC2A



Façade antérieure du logis principal : détail du rez-de-chaussée.
Phot. Yves Sancey
IVR43_20102500216NUC2A




Façade antérieure du logis principal : détail du premier étage.
Phot. Yves Sancey
IVR43_20102500217NUC2A




Façade antérieure du logis principal : détail de la porte d'entrée.
Phot. Yves Sancey
IVR43_20102500218NUC2A



Façade antérieure du logis principal : détail de l'inscription au-dessus de la porte d'entrée.
Phot. Yves Sancey
IVR43_20102500219NUC2A



Façade antérieure du logis principal : détail d'un fronton cintré au-dessus d'une fenêtre du premier étage.
Phot. Yves Sancey
IVR43_20102500220NUC2A



Façade antérieure du logis principal : détail d'une tête sculptée, fronton d'une fenêtre du premier étage.
Phot. Yves Sancey
IVR43_20102500221NUC2A



Vue d'ensemble des façades de l'hôtel depuis le fond de la cour.
Phot. Yves Sancey
IVR43_20102500228NUC2A



Vue d'ensemble de la façade antérieure du logis secondaire depuis la coursière du logis principal.
Phot. Yves Sancey
IVR43_20102500227NUC2A



Façade postérieure du logis principal depuis le fond de la cour.
Phot. Yves Sancey
IVR43_20102500222NUC2A



Façade postérieure du logis principal : détail du fronton sur la porte du couloir d'entrée.
Phot. Yves Sancey
IVR43_20102500223NUC2A



Façade antérieure du logis secondaire depuis l'entrée de la cour.
Phot. Yves Sancey
IVR43_20102500225NUC2A



Façade antérieure du logis secondaire : détail d'une inscription.
Phot. Yves Sancey
IVR43_20102500224NUC2A



Vue d'ensemble de l'escalier à cage ouverte.
Phot. Jérôme Mongreville
IVR43_20032500063V



Vue d'ensemble de l'escalier à cage ouverte sur cour et de l'ascenseur.
Phot. Yves Sancey
IVR43_20102500226NUC2A



Vue de l'entrée cochère dans l'alignement de la rue depuis la place de la Révolution.
Phot. Yves Sancey
IVR43_20102500229NUC2A



Vue d'ensemble de l'entrée cochère
depuis la place de la Révolution.

Phot. Yves Sancey

IVR43_20102500230NUC2A



Vue d'ensemble des parties
supérieures de l'entrée cochère.

Phot. Yves Sancey

IVR43_20102500231NUC2A



Détail du motif séparant le premier et
le deuxième étage de l'entrée cochère.

Phot. Yves Sancey

IVR43_20102500232NUC2A

Dossiers liés

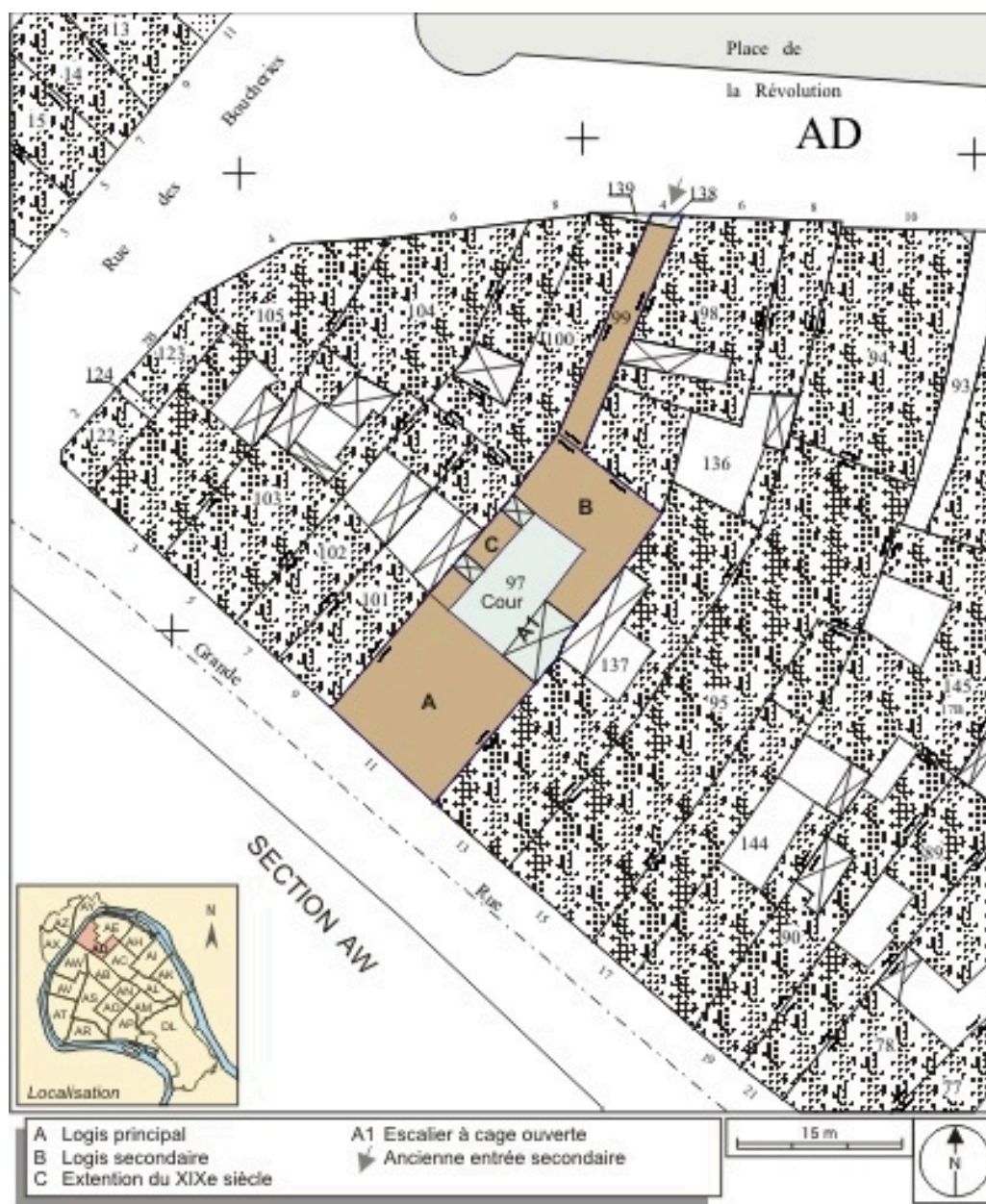
Dossiers de synthèse :

les hôtels, les maisons et les immeubles de Besançon centre ville (IA25000819) Franche-Comté, Doubs, Besançon

Oeuvre(s) contenue(s) :

Auteur(s) du dossier : Christiane Roussel

Copyright(s) : (c) Région Bourgogne-Franche-Comté, Inventaire du patrimoine





Vue d'ensemble du logis principal dans l'alignement de la Grande Rue.

IVR43_20102500214NUC2A

Auteur de l'illustration : Yves Sancey

Date de prise de vue : 2010

(c) Région Bourgogne-Franche-Comté, Inventaire du patrimoine
reproduction soumise à autorisation du titulaire des droits d'exploitation



Façade antérieure du logis principal de trois quarts droit.

IVR43_20102500215NUC2A

Auteur de l'illustration : Yves Sancey

Date de prise de vue : 2010

(c) Région Bourgogne-Franche-Comté, Inventaire du patrimoine
reproduction soumise à autorisation du titulaire des droits d'exploitation




Façade antérieure du logis principal : détail du rez-de-chaussée.

IVR43_20102500216NUC2A

Auteur de l'illustration : Yves Sancey

Date de prise de vue : 2010

(c) Région Bourgogne-Franche-Comté, Inventaire du patrimoine
reproduction soumise à autorisation du titulaire des droits d'exploitation



Façade antérieure du logis principal : détail du premier étage.

IVR43_20102500217NUC2A

Auteur de l'illustration : Yves Sancey

Date de prise de vue : 2010

(c) Région Bourgogne-Franche-Comté, Inventaire du patrimoine
reproduction soumise à autorisation du titulaire des droits d'exploitation



Façade antérieure du logis principal : détail de la porte d'entrée.

IVR43_20102500218NUC2A

Auteur de l'illustration : Yves Sancey

Date de prise de vue : 2010

(c) Région Bourgogne-Franche-Comté, Inventaire du patrimoine
reproduction soumise à autorisation du titulaire des droits d'exploitation



Façade antérieure du logis principal : détail de l'inscription au-dessus de la porte d'entrée.

IVR43_20102500219NUC2A

Auteur de l'illustration : Yves Sancey

Date de prise de vue : 2010

(c) Région Bourgogne-Franche-Comté, Inventaire du patrimoine
reproduction soumise à autorisation du titulaire des droits d'exploitation



Façade antérieure du logis principal : détail d'un fronton cintré au-dessus d'une fenêtre du premier étage.

IVR43_20102500220NUC2A

Auteur de l'illustration : Yves Sancey

Date de prise de vue : 2010

(c) Région Bourgogne-Franche-Comté, Inventaire du patrimoine
reproduction soumise à autorisation du titulaire des droits d'exploitation



Façade antérieure du logis principal : détail d'une tête sculptée, fronton d'une fenêtre du premier étage.

IVR43_20102500221NUC2A

Auteur de l'illustration : Yves Sancey

Date de prise de vue : 2010

(c) Région Bourgogne-Franche-Comté, Inventaire du patrimoine
reproduction soumise à autorisation du titulaire des droits d'exploitation



Vue d'ensemble des façades de l'hôtel depuis le fond de la cour.

IVR43_20102500228NUC2A

Auteur de l'illustration : Yves Sancey

Date de prise de vue : 2010

(c) Région Bourgogne-Franche-Comté, Inventaire du patrimoine
reproduction soumise à autorisation du titulaire des droits d'exploitation



Vue d'ensemble de la façade antérieure du logis secondaire depuis la coursière du logis principal.

IVR43_20102500227NUC2A

Auteur de l'illustration : Yves Sancey

Date de prise de vue : 2010

(c) Région Bourgogne-Franche-Comté, Inventaire du patrimoine
reproduction soumise à autorisation du titulaire des droits d'exploitation



Façade postérieure du logis principal depuis le fond de la cour.

IVR43_20102500222NUC2A

Auteur de l'illustration : Yves Sancey

Date de prise de vue : 2010

(c) Région Bourgogne-Franche-Comté, Inventaire du patrimoine
reproduction soumise à autorisation du titulaire des droits d'exploitation



Façade postérieure du logis principal : détail du fronton sur la porte du couloir d'entrée.

IVR43_20102500223NUC2A

Auteur de l'illustration : Yves Sancey

Date de prise de vue : 2010

(c) Région Bourgogne-Franche-Comté, Inventaire du patrimoine
reproduction soumise à autorisation du titulaire des droits d'exploitation



Façade antérieure du logis secondaire depuis l'entrée de la cour.

IVR43_20102500225NUC2A

Auteur de l'illustration : Yves Sancey

Date de prise de vue : 2010

(c) Région Bourgogne-Franche-Comté, Inventaire du patrimoine
reproduction soumise à autorisation du titulaire des droits d'exploitation



Façade antérieure du logis secondaire : détail d'une inscription.

IVR43_20102500224NUC2A

Auteur de l'illustration : Yves Sancey

Date de prise de vue : 2010

(c) Région Bourgogne-Franche-Comté, Inventaire du patrimoine
reproduction soumise à autorisation du titulaire des droits d'exploitation



Vue d'ensemble de l'escalier à cage ouverte.

IVR43_20032500063V

Auteur de l'illustration : Jérôme Mongreville

Date de prise de vue : 2003

(c) Région Bourgogne-Franche-Comté, Inventaire du patrimoine
reproduction soumise à autorisation du titulaire des droits d'exploitation



Vue d'ensemble de l'escalier à cage ouverte sur cour et de l'ascenseur.

IVR43_20102500226NUC2A

Auteur de l'illustration : Yves Sancey

Date de prise de vue : 2010

(c) Région Bourgogne-Franche-Comté, Inventaire du patrimoine
reproduction soumise à autorisation du titulaire des droits d'exploitation



Vue de l'entrée cochère dans l'alignement de la rue depuis la place de la Révolution.

IVR43_20102500229NUC2A

Auteur de l'illustration : Yves Sancey

Date de prise de vue : 2010

(c) Région Bourgogne-Franche-Comté, Inventaire du patrimoine
reproduction soumise à autorisation du titulaire des droits d'exploitation



Vue d'ensemble de l'entrée cochère depuis la place de la Révolution.

IVR43_20102500230NUC2A

Auteur de l'illustration : Yves Sancey

Date de prise de vue : 2010

(c) Région Bourgogne-Franche-Comté, Inventaire du patrimoine
reproduction soumise à autorisation du titulaire des droits d'exploitation



Vue d'ensemble des parties supérieures de l'entrée cochère.

IVR43_20102500231NUC2A

Auteur de l'illustration : Yves Sancey

Date de prise de vue : 2010

(c) Région Bourgogne-Franche-Comté, Inventaire du patrimoine
reproduction soumise à autorisation du titulaire des droits d'exploitation



Détail du motif séparant le premier et le deuxième étage de l'entrée cochère.

IVR43_20102500232NUC2A

Auteur de l'illustration : Yves Sancey

Date de prise de vue : 2010

(c) Région Bourgogne-Franche-Comté, Inventaire du patrimoine
reproduction soumise à autorisation du titulaire des droits d'exploitation