

Franche-Comté, Doubs
Montlebon
Derrière le Mont

église paroissiale de la Décollation-de-Saint-Jean-Baptiste

Références du dossier

Numéro de dossier : IA00013854
Date de l'enquête initiale : 1974
Date(s) de rédaction : 1978
Cadre de l'étude : inventaire topographique
Degré d'étude : étudié

Désignation

Dénomination : église paroissiale
Vocabulaire : de la Décollation-de-Saint-Jean-Baptiste

Compléments de localisation

Milieu d'implantation : en écart
Références cadastrales : 1966, D2, 216

Historique

Acte de fondation en 1743 par Jean Prenot du Bois ; autorisation d'édification en 1755 ; construction en 1764 et 1765 par Cupillard (charpente), Reuille et Chopard (voûtes) ; projet de reconstruction par l'architecte Girod en 1871 ; agrandissement du transept et du chœur de 1878 et 1880 par l'architecte Ducat et l'entrepreneur Caille

Période(s) principale(s) : 3e quart 18e siècle, 3e quart 19e siècle, 4e quart 19e siècle

Dates : 1764 (porte la date, daté par source)

Auteur(s) de l'oeuvre : Cupillard (charpentier, attribution par source, attribution par travaux historiques), Reuille (maître de l'oeuvre, attribution par source, attribution par travaux historiques), Chopard (maître de l'oeuvre, attribution par source, attribution par travaux historiques), Louis Irénée Girod (architecte, attribution par source, attribution par travaux historiques), Ferréol François Just Alfred Ducat (architecte, attribution par source, attribution par travaux historiques)

Description

Éléments descriptifs

Matériau(x) du gros-oeuvre, mise en oeuvre et revêtement : calcaire ; pierre de taille ; moellon ; enduit partiel

Matériau(x) de couverture : tuile mécanique, tuile plate, métal en couverture

Plan : plan en croix latine

Étage(s) ou vaisseau(x) : 1 vaisseau

Couvrements : voûte d'arêtes

Élévations extérieures : élévation ordonnancée sans travées

Type(s) de couverture : toit à l'impériale ; toit à longs pans ; croupe ; pignon couvert ; noue

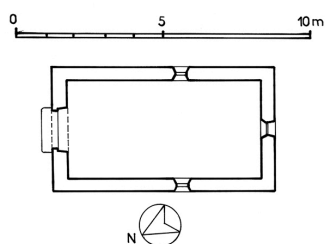
Statut, intérêt et protection

Statut de la propriété : propriété de la commune

Liens web

- Voir le dossier initial numérisé : <https://patrimoine.bourgognefranchecomte.fr/gtrudov/IA00013854/index.htm>

Illustrations



Plan au sol.
Phot. Yves Sancey
IVR43_19772500297V



Vue de trois quarts gauche.
Phot. Yves Sancey
IVR43_19752500401V



Intérieur vu depuis le chœur.
Phot. Yves Sancey
IVR43_19752500403V




Façade latérale droite.
Phot. Yves Sancey
IVR43_19752500693X



Nef vue depuis l'entrée.
Phot. Yves Sancey
IVR43_19752500694V



Extérieur : façade postérieure.
Phot. Yves Sancey
IVR43_19752500402V



Intérieur vu depuis l'entrée.
Phot. Yves Sancey
IVR43_19752500695V

Dossiers liés

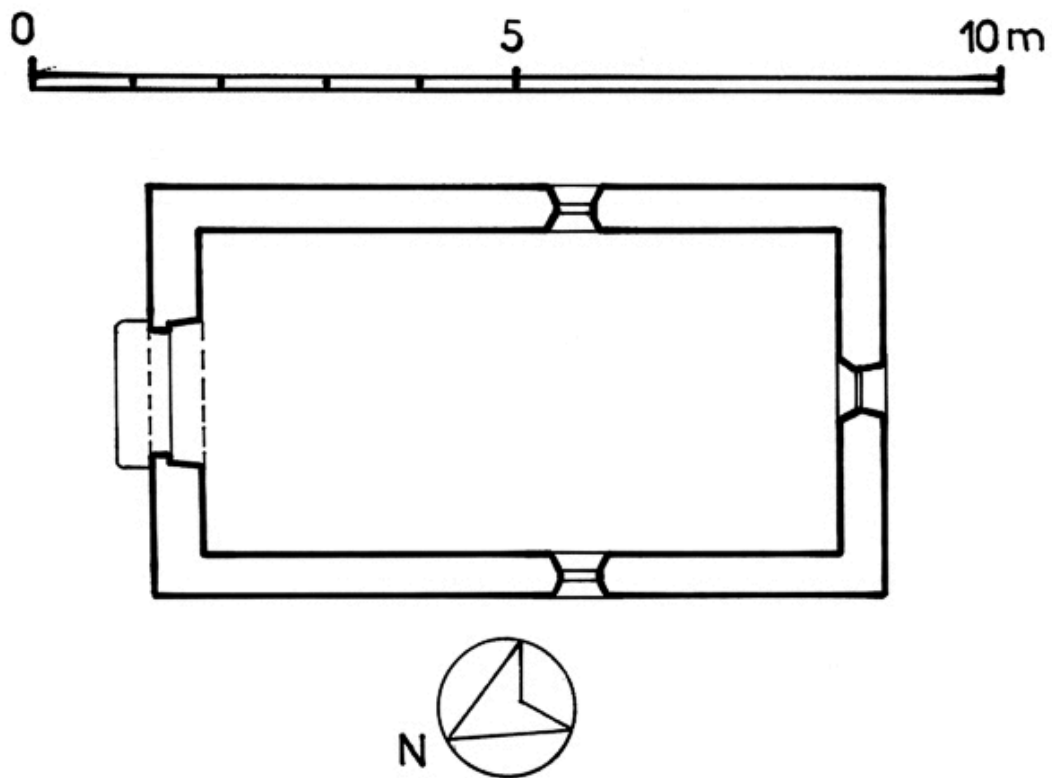
Oeuvre(s) contenue(s) :

2 statues : anges adoreurs (IM25000261) Franche-Comté, Doubs, Montlebon, Derrière le Mont
4 tableaux : les Evangélistes (IM25000266) Franche-Comté, Doubs, Montlebon, Derrière le Mont
chaire à prêcher (IM25000259) Franche-Comté, Doubs, Montlebon, Derrière le Mont
croix : Christ en croix (IM25000264) Franche-Comté, Doubs, Montlebon, Derrière le Mont
fonts baptismaux (IM25000260) Franche-Comté, Doubs, Montlebon, Derrière le Mont
grosse cloche dite Emilie-Victoire (IM25000269) Franche-Comté, Doubs, Montlebon, Derrière le Mont

lutrin (aigle-lutrin) (IM25000267) Franche-Comté, Doubs, Montlebon, Derrière le Mont
orgue (orgue d'accompagnement) (IM25001478) Franche-Comté, Doubs, Montlebon, Derrière le Mont
petite cloche dite Jeanne-Victoire (IM25000268) Franche-Comté, Doubs, Montlebon, Derrière le Mont
statue : Vierge à l'Enfant (IM25000262) Franche-Comté, Doubs, Montlebon, Derrière le Mont
statue : Vierge de l'Immaculée Conception (IM25000263) Franche-Comté, Doubs, Montlebon, Derrière le Mont
tableau : portrait de Constant Vermot-Desroches (IM25000265) Franche-Comté, Doubs, Montlebon, Derrière le Mont

Auteur(s) du dossier : Gilbert Poinot

Copyright(s) : (c) Région Bourgogne-Franche-Comté, Inventaire du patrimoine



Plan au sol.

IVR43_19772500297V

Auteur de l'illustration : Yves Sancey

Date de prise de vue : 1977

(c) Région Bourgogne-Franche-Comté, Inventaire du patrimoine
reproduction soumise à autorisation du titulaire des droits d'exploitation



Vue de trois quarts gauche.

IVR43_19752500401V

Auteur de l'illustration : Yves Sancey

Date de prise de vue : 1975

(c) Région Bourgogne-Franche-Comté, Inventaire du patrimoine
reproduction soumise à autorisation du titulaire des droits d'exploitation



Intérieur vu depuis le chœur.

IVR43_19752500403V

Auteur de l'illustration : Yves Sancey

Date de prise de vue : 1975

(c) Région Bourgogne-Franche-Comté, Inventaire du patrimoine
reproduction soumise à autorisation du titulaire des droits d'exploitation



Façade latérale droite.

IVR43_19752500693X

Auteur de l'illustration : Yves Sancey

Date de prise de vue : 1975

(c) Région Bourgogne-Franche-Comté, Inventaire du patrimoine
reproduction soumise à autorisation du titulaire des droits d'exploitation



Nef vue depuis l'entrée.

IVR43_19752500694V

Auteur de l'illustration : Yves Sancey

Date de prise de vue : 1975

(c) Région Bourgogne-Franche-Comté, Inventaire du patrimoine
reproduction soumise à autorisation du titulaire des droits d'exploitation



Extérieur : façade postérieure.

IVR43_19752500402V

Auteur de l'illustration : Yves Sancey

Date de prise de vue : 1975

(c) Région Bourgogne-Franche-Comté, Inventaire du patrimoine
reproduction soumise à autorisation du titulaire des droits d'exploitation



Intérieur vu depuis l'entrée.

IVR43_19752500695V

Auteur de l'illustration : Yves Sancey

Date de prise de vue : 1975

(c) Région Bourgogne-Franche-Comté, Inventaire du patrimoine
reproduction soumise à autorisation du titulaire des droits d'exploitation