

Franche-Comté, Jura
Salins-les-Bains
Fort Saint-André
chemin du Fort Saint-André

chapelle Saint-Louis

Références du dossier

Numéro de dossier : IA39002066

Date de l'enquête initiale : 2022

Date(s) de rédaction : 2023

Cadre de l'étude : enquête thématique régionale fortifications royales et nationales en Bourgogne-Franche-Comté

Degré d'étude : étudié

Référence du dossier Monument Historique : PA00102097

Désignation

Dénomination : chapelle

Vocable : Saint-Louis

Compléments de localisation

Milieu d'implantation : isolé

Références cadastrales : 2021, I, 126 ; 1831, I, 551

Historique

La chapelle est construite d'après les plans dressés par Vauban à partir de 1674, à l'emplacement d'une croix monumentale de Saint-André, emblème des ducs et des comtes de Bourgogne puis des Habsbourg. L'édifice sert d'église paroissiale de sa création jusqu'en 1791. A l'origine, il était probablement doté d'un plafond à voussures. Un plan de 1755 montre qu'il disposait d'un autel et d'une sacristie, le chœur et la nef étant délimités par un banc de communion. Ce document suppose également que le chœur a toujours disposé d'une seule baie (flanquée de deux niches dorénavant obstruées). Au début du 19^e siècle, la chapelle est transformée en magasin pour l'artillerie. Ses baies sont murées et l'édifice est défendu par des bois de blindage en 1815. L'ensemble du décor semble avoir été ôté à cette période (selon un mémoire en date de 1822). En 1851, le capitaine Marchand écrit que l'état de la façade de la chapelle est dans un état alarmant, et juge qu'au premier "coup de vent violent à Saint-André", elle risque de s'effondrer. Il propose pour sa reconstruction, un projet qui semble l'embellir. Ces travaux, absolument nécessaires, sont programmés l'année suivante. La toiture de la chapelle est restaurée vers 1891 ; le mur de façade (maçonnerie-pierre) est refait et la position des versants de toiture modifié "afin de leur faire reprendre leur position d'origine" (colonel Vogein, directeur des travaux du Génie).

Un procès verbal de 1942 (suite à l'incendie du bâtiment du Gouverneur en février de la même année) indique que l'édifice est dans un état "déplorable". Le rez-de-chaussée est couvert de débris du mécanisme de l'horloge et les cloches ont été enlevées par les troupes allemandes. Il sert alors de salle de jeux pour les colonies et actuellement salle de réception.

Période(s) principale(s) : 4^e quart 17^e siècle ()

Période(s) secondaire(s) : 19^e siècle ()

Auteur(s) de l'oeuvre : Sébastien Le Prestre (ingénieur militaire, attribution par travaux historiques)

Description

A l'instar de celles de Lille et d'Arras, la chapelle est située face à la place d'armes. Construite en pierre de taille, la façade principale est rythmée par quatre pilastres et deux niches concaves. La travée centrale comprend la porte d'entrée, une baie aveugle flanquée de deux pilastres surmontée, un fronton (plein-cintre) et d'un clocheton en métal. Elle dispose d'un vaisseau unique couvert d'une charpente apparente. La chapelle est percée latéralement par quatre baies et une autre au

niveau de l'abside, avec alternance de pilastres entre chaque ouverture. Le narthex et la tribune ont trois grandes arcades. L'accès aux niveau supérieur s'effectue par deux escaliers depuis le narthex.

Éléments descriptifs

Matériau(x) du gros-oeuvre, mise en oeuvre et revêtement : calcaire, pierre de taille ; calcaire, moellon

Matériau(x) de couverture : métal en couverture, tuile

Plan : plan allongé

Étage(s) ou vaisseau(x) : 1 vaisseau

Couvrements : charpente en bois apparente ;

Type(s) de couverture : toit à longs pans, pignon couvert ;

Escaliers : escalier intérieur

Typologies et état de conservation

Typologies :

Statut, intérêt et protection

Protections : inscrit MH, 1991/10/08, classé MH partiellement, 1993/07/05

Parties du fort non classées (cad. I 70, 71 106 à 108) : inscription par arrêté du 8 octobre 1991 ; Ensemble des fortifications et bâtiments du fort, à l'exception des parties récemment modifiées (intérieur des bâtiments X, N et H, tours de sanitaires du casernement V) (cad. I 70, 71, 106 à 108) : classement par arrêté du 5 juillet 1993

Statut de la propriété : propriété de la commune (bail emphytéotique)

Références documentaires

Documents d'archive

- **Service Historique de la Défense, Vincennes : GR 4 Vr 83. Atlas. Places de Besançon, Blamont, Salins et château de Joux. 1755.**
Service Historique de la Défense, Vincennes : GR 4 Vr 83. *Atlas. Places de Besançon, Blamont, Salins et château de Joux. - Recueil qui renferme les plans de quatre places de la direction du Comté de Bourgogne avec le détail de tous les bâtiments militaires qui en dépendent.* Par Louis-Jean-Baptiste Joblot. 1755.
Archives du Génie, Vincennes : GR 4 Vr 83
- **Service Historique de la Défense, Vincennes : GR 4 Vr 86. Atlas. Place de Salins, fort Saint-André et fort Belin. 1835-1848.**
Service Historique de la Défense, Vincennes : GR 4 Vr 86. *Atlas. Place de Salins, fort Saint-André et fort Belin. 1835-1848.*
Archives du Génie, Vincennes : GR 4 Vr 86
- **Service Historique de la Défense, Vincennes : 1 VH 1611-1620. Projets des travaux à effectuer aux fortifications et aux bâtiments militaires de la place. Mémoire, états, correspondance, cartes, plans. 1677-1875.**
Service Historique de la Défense, Vincennes : 1 VH 1611-1620. *Projets des travaux à effectuer aux fortifications et aux bâtiments militaires de la place. Mémoire, états, correspondance, cartes, plans. 1677-1875.*
 - 1 VH 1611 : 1677-1799
 - 1 VH 1612 : 1800-1817
 - 1 VH 1613 : 1818-1821
 - 1 VH 1614 : 1822-1826
 - 1 VH 1615 : 1827-1831
 - 1 VH 1616 : 1832-1835
 - 1 VH 1617 : 1835-1838
 - 1 VH 1618 : 1839-1845
 - 1 VH 1619 : 1846-1853
 - 1 VH 1620 : 1854-1875
 - 1 VH 1619

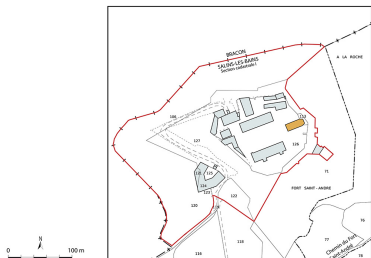
Ministère de la Défense, Service historique de la Défense, Vincennes : 1 VH 1611-1620

- **Archives municipales, Salins-les-Bains : ACS 1308. Fort Saint-André - Réparations et entretien. 1922-1980.**
Archives municipales, Salins-les-Bains : ACS 1308. *Fort Saint-André - Réparations et entretien. 1922-1980.*
Archives municipales, Salins-les-Bains : ACS 1308


Documents figurés

- **Salins fort Saint-André, chapelle (feuille 24). 1755.**
Salins fort Saint-André, chapelle (feuille 24). Extrait du recueil .Dessins (plume, lavis), par Louis-Jean-Baptiste Joblot (capitaine réformé). 1755.
Ministère de la Défense, Service historique de la Défense, Vincennes : GR 4 Vr 83
- **Place de Salins. Projets pour 1852 et 1853 - Bâtiments militaires. Reconstruire la façade du bâtiment P [chapelle] (St André). 1851**
Place de Salins. Projets pour 1852 et 1853 - Bâtiments militaires. Reconstruire la façade du bâtiment P [chapelle] (St André). Dessin (plume et lavis) par le capitaine du Génie Marchand. Le 9 novembre 1851.
Échelle 1/200.
Ministère de la Défense, Service historique de la Défense, Vincennes : GR 1 V H 1619
- **Salins-les-Bains (Jura). L'ancienne chapelle du fort Saint-André. S.d.**
Salins-les-Bains (Jura). L'ancienne chapelle du fort Saint-André. Carte postale. S.d [1ère moitié 20e siècle].
Librairie David Mauvas éd.
Collection particulière


Illustrations



Plan-masse et de situation.
Extrait du plan cadastral,
2021, section I, 1/2 000.
Dess. Aline Thomas
IVR43_20223900783NUDA



Place de Salins. Projets pour 1852
et 1853 - Bâtiments militaires.
Reconstruire la façade du bâtiment
P [chapelle] (St André). 1851.
Autr. Marchand.
IVR43_20223901207NUC4A



Salins-les-Bains (Jura). L'ancienne
chapelle du fort Saint-André.
S.d.[1ère moitié 20e siècle].
Phot. Aline Thomas,
Autr. auteur inconnu
IVR43_20213900134NUC4A



La chapelle et la place d'armes.
Phot. Thierry Kuntz
IVR43_20223900566NUC4A



Façade principale de la chapelle
depuis la place d'armes.
Phot. Thierry Kuntz
IVR43_20213900399NUC4A



Façades antérieure et latérale droite.
Phot. Thierry Kuntz
IVR43_20223900567NUC4A



Façades antérieure et latérale gauche.
Phot. Thierry Kuntz
IVR43_20223900568NUC4A




La nef et le chœur,
vue depuis le narthex.
Phot. Thierry Kuntz
IVR43_20213900333NUC4A



La nef, vue d'ensemble.
Phot. Thierry Kuntz
IVR43_20213900334NUC4A



Le chœur, vue d'ensemble.
Phot. Thierry Kuntz
IVR43_20213900335NUC4A



La nef, vue depuis le chœur.
Phot. Thierry Kuntz
IVR43_20213900325NUC4A



La nef, la charpente et la tribune.

Phot. Thierry Kuntz
IVR43_20213900327NUC4A



Pilastre dans la nef.
Phot. Thierry Kuntz
IVR43_20213900341NUC4A



Mur latéral de la nef.
Phot. Thierry Kuntz
IVR43_20213900336NUC4A



La charpente : détail.
Phot. Thierry Kuntz
IVR43_20213900330NUC4A



La tribune.
Phot. Thierry Kuntz
IVR43_20213900331NUC4A



Clé de voûte de l'arcade
centrale de la tribune.
Phot. Thierry Kuntz
IVR43_20213900338NUC4A



Détail de la clé de voûte de la tribune.
Phot. Thierry Kuntz
IVR43_20213900340NUC4A



Bénitier.
Phot. Thierry Kuntz
IVR43_20213900337NUC4A



Graffiti dessiné sur le mur.
Phot. Thierry Kuntz
IVR43_20223900578NUC4A

Dossiers liés

Est partie constituante de : fort Saint-André (IA39002036) Franche-Comté, Jura, Salins-les-Bains, Fort Saint-André, chemin du Fort Saint-André

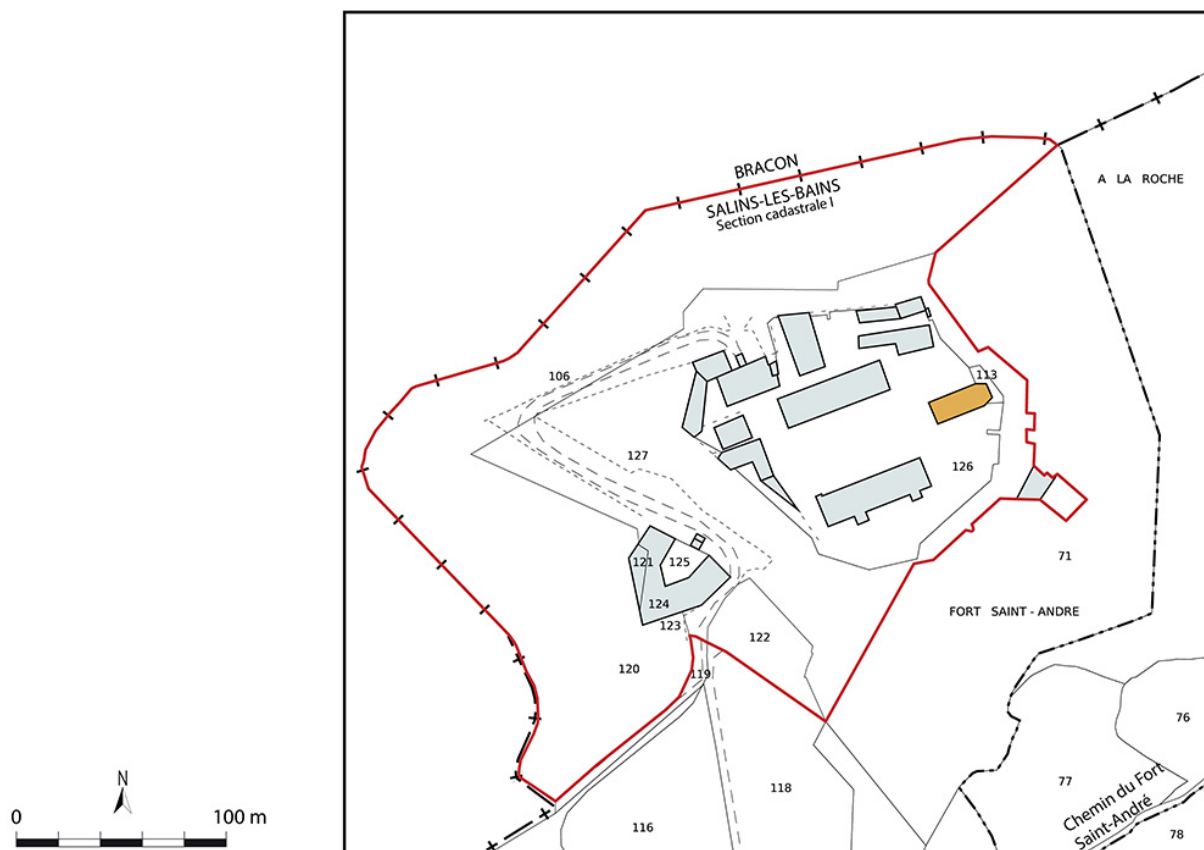
Dossiers de synthèse :

fortifications royales et nationales en Bourgogne-Franche-Comté (aire d'étude) (IA00141464)

Oeuvre(s) contenue(s) :

Auteur(s) du dossier : Guillaume Gézolme

Copyright(s) : (c) Région Bourgogne-Franche-Comté, Inventaire du patrimoine



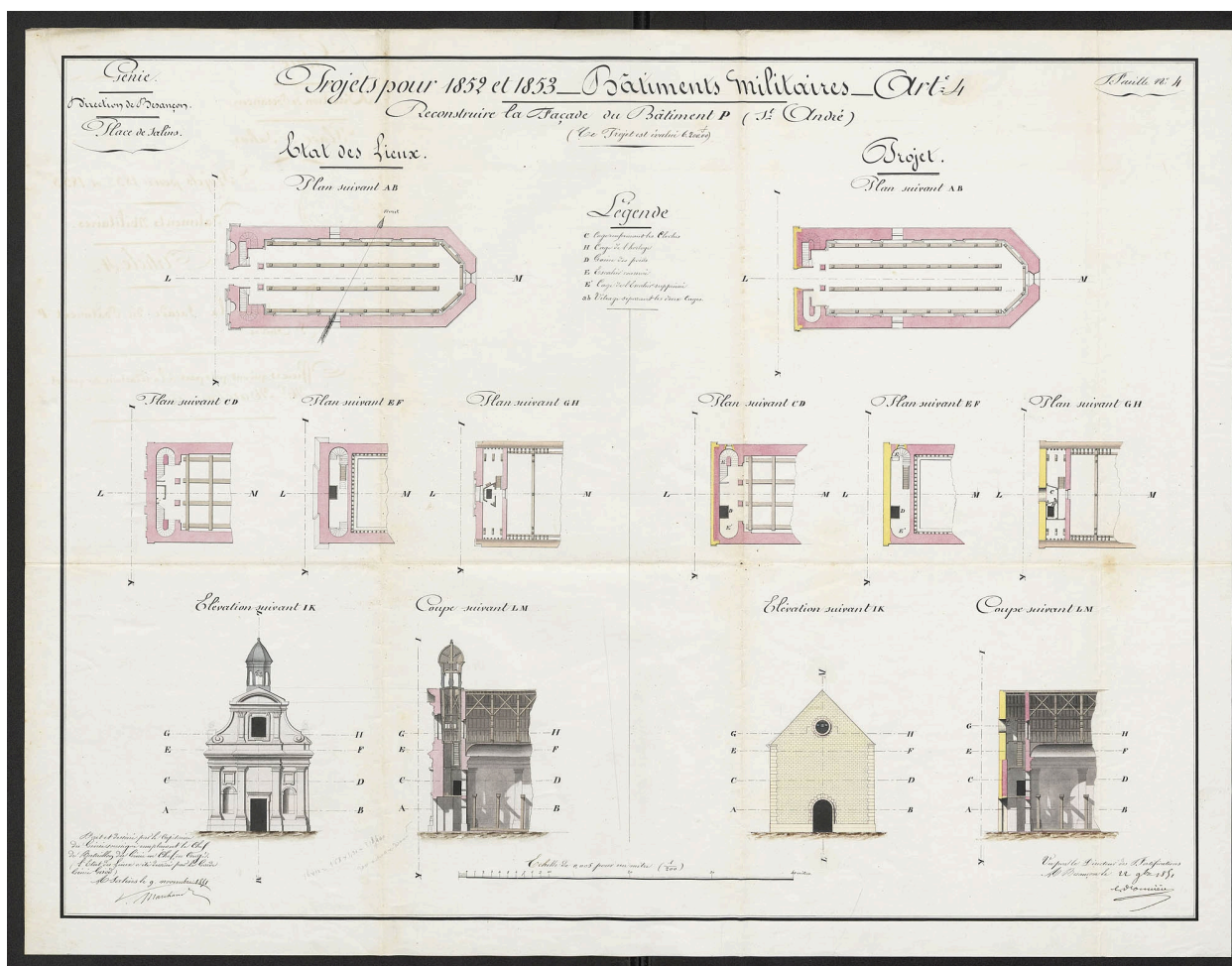
Plan-masse et de situation. Extrait du plan cadastral, 2021, section I, 1/2 000.

IVR43_20223900783NUDA

Auteur de l'illustration : Aline Thomas

Date de prise de vue : 2022

(c) Région Bourgogne-Franche-Comté, Inventaire du patrimoine
reproduction soumise à autorisation du titulaire des droits d'exploitation



Place de Salins. Projets pour 1852 et 1853 - Bâtiments militaires. Reconstruire la façade du bâtiment P [chapelle] (St André). 1851.

Référence du document reproduit :

- **Place de Salins. Projets pour 1852 et 1853 - Bâtiments militaires. Reconstruire la façade du bâtiment P [chapelle] (St André). 1851**

Place de Salins. Projets pour 1852 et 1853 - Bâtiments militaires. Reconstruire la façade du bâtiment P [chapelle] (St André). Dessin (plume et lavis) par le capitaine du Génie Marchand. Le 9 novembre 1851. Échelle 1/200.

Ministère de la Défense, Service historique de la Défense, Vincennes : GR 1 V H 1619

IVR43_20223901207NUC4A

Auteur du document reproduit : Marchand.

Date de prise de vue : 2022

(c) Service historique de la Défense

reproduction soumise à autorisation du titulaire des droits d'exploitation



Salins-les-Bains (Jura). L'ancienne chapelle du fort Saint-André. S.d.[1ère moitié 20e siècle].

Référence du document reproduit :

- **Salins-les-Bains (Jura). L'ancienne chapelle du fort Saint-André. S.d.**
Salins-les-Bains (Jura). L'ancienne chapelle du fort Saint-André. Carte postale. S.d [1ère moitié 20e siècle].
Librairie David Mauvas éd.
Collection particulière

IVR43_20213900134NUC4A

Auteur de l'illustration : Aline Thomas

Auteur du document reproduit : auteur inconnu

Date de prise de vue : 2021

(c) Région Bourgogne-Franche-Comté, Inventaire du patrimoine
reproduction soumise à autorisation du titulaire des droits d'exploitation



La chapelle et la place d'armes.

IVR43_20223900566NUC4A

Auteur de l'illustration : Thierry Kuntz

Date de prise de vue : 2022

(c) Région Bourgogne-Franche-Comté, Inventaire du patrimoine
reproduction soumise à autorisation du titulaire des droits d'exploitation



Façade principale de la chapelle depuis la place d'armes.

IVR43_20213900399NUC4A

Auteur de l'illustration : Thierry Kuntz

Date de prise de vue : 2021

(c) Région Bourgogne-Franche-Comté, Inventaire du patrimoine
reproduction soumise à autorisation du titulaire des droits d'exploitation



Façades antérieure et latérale droite.

IVR43_20223900567NUC4A

Auteur de l'illustration : Thierry Kuntz

Date de prise de vue : 2022

(c) Région Bourgogne-Franche-Comté, Inventaire du patrimoine
reproduction soumise à autorisation du titulaire des droits d'exploitation



Façades antérieure et latérale gauche.

IVR43_20223900568NUC4A

Auteur de l'illustration : Thierry Kuntz

Date de prise de vue : 2022

(c) Région Bourgogne-Franche-Comté, Inventaire du patrimoine
reproduction soumise à autorisation du titulaire des droits d'exploitation



La nef et le choeur, vue depuis le narthex.

IVR43_20213900333NUC4A

Auteur de l'illustration : Thierry Kuntz

Date de prise de vue : 2021

(c) Région Bourgogne-Franche-Comté, Inventaire du patrimoine
reproduction soumise à autorisation du titulaire des droits d'exploitation



La nef, vue d'ensemble.

IVR43_20213900334NUC4A

Auteur de l'illustration : Thierry Kuntz

Date de prise de vue : 2021

(c) Région Bourgogne-Franche-Comté, Inventaire du patrimoine
reproduction soumise à autorisation du titulaire des droits d'exploitation



Le chœur, vue d'ensemble.

IVR43_20213900335NUC4A

Auteur de l'illustration : Thierry Kuntz

Date de prise de vue : 2021

(c) Région Bourgogne-Franche-Comté, Inventaire du patrimoine
reproduction soumise à autorisation du titulaire des droits d'exploitation



La nef, vue depuis le chœur.

IVR43_20213900325NUC4A

Auteur de l'illustration : Thierry Kuntz

Date de prise de vue : 2021

(c) Région Bourgogne-Franche-Comté, Inventaire du patrimoine
reproduction soumise à autorisation du titulaire des droits d'exploitation



La nef, la charpente et la tribune.

IVR43_20213900327NUC4A

Auteur de l'illustration : Thierry Kuntz

Date de prise de vue : 2021

(c) Région Bourgogne-Franche-Comté, Inventaire du patrimoine
reproduction soumise à autorisation du titulaire des droits d'exploitation



La charpente : détail.

IVR43_20213900330NUC4A

Auteur de l'illustration : Thierry Kuntz

Date de prise de vue : 2021

(c) Région Bourgogne-Franche-Comté, Inventaire du patrimoine
reproduction soumise à autorisation du titulaire des droits d'exploitation



Mur latéral de la nef.

IVR43_20213900336NUC4A

Auteur de l'illustration : Thierry Kuntz

Date de prise de vue : 2021

(c) Région Bourgogne-Franche-Comté, Inventaire du patrimoine
reproduction soumise à autorisation du titulaire des droits d'exploitation



Pilastre dans la nef.

IVR43_20213900341NUC4A

Auteur de l'illustration : Thierry Kuntz

Date de prise de vue : 2021

(c) Région Bourgogne-Franche-Comté, Inventaire du patrimoine
reproduction soumise à autorisation du titulaire des droits d'exploitation



La tribune.

IVR43_20213900331NUC4A

Auteur de l'illustration : Thierry Kuntz

Date de prise de vue : 2021

(c) Région Bourgogne-Franche-Comté, Inventaire du patrimoine
reproduction soumise à autorisation du titulaire des droits d'exploitation



Clé de voûte de l'arcade centrale de la tribune.

IVR43_20213900338NUC4A

Auteur de l'illustration : Thierry Kuntz

Date de prise de vue : 2021

(c) Région Bourgogne-Franche-Comté, Inventaire du patrimoine
reproduction soumise à autorisation du titulaire des droits d'exploitation



Détail de la clé de voûte de la tribune.

IVR43_20213900340NUC4A

Auteur de l'illustration : Thierry Kuntz

Date de prise de vue : 2021

(c) Région Bourgogne-Franche-Comté, Inventaire du patrimoine
reproduction soumise à autorisation du titulaire des droits d'exploitation



Bénitier.

IVR43_20213900337NUC4A

Auteur de l'illustration : Thierry Kuntz

Date de prise de vue : 2021

(c) Région Bourgogne-Franche-Comté, Inventaire du patrimoine
reproduction soumise à autorisation du titulaire des droits d'exploitation



Graffiti dessiné sur le mur.

IVR43_20223900578NUC4A

Auteur de l'illustration : Thierry Kuntz

Date de prise de vue : 2022

(c) Région Bourgogne-Franche-Comté, Inventaire du patrimoine
reproduction soumise à autorisation du titulaire des droits d'exploitation