

Franche-Comté, Doubs
Besançon
îlot des Martelots
13 rue des Martelots

maison

Références du dossier

Numéro de dossier : IA25000445
Date de l'enquête initiale : 1996
Date(s) de rédaction : 2006
Cadre de l'étude : enquête thématique régionale demeures bisontines
Degré d'étude : étudié

Désignation

Dénomination : maison
Parties constituantes non étudiées : écurie, logement, remise, cour

Compléments de localisation

Milieu d'implantation : en ville
Références cadastrales : 1833, I2, 632 ; 1974, AL, 74

Historique

La maison a été construite dans la 2e moitié du 16e siècle. En 1776, la partie droite de ce logis sur rue appartenait au conseiller au parlement Claude Antoine Roussel, époque où il demande à l'architecte-voyer de la ville la permission de percer une baie au premier étage. D'après le dessin de la façade fourni à cette occasion, celle-ci n'a pas changé depuis, à l'exception d'une arcade boutiquière aménagée, au 19e siècle, à gauche de l'allée cochère. En 1800, Jeanne-Antide Thouret a fondé, au rez-de-chaussée du logis sur rue, une école et un bouillon pour les pauvres, ce qui a constitué le premier noyau de l'institution des soeurs de la Charité qui quittèrent les lieux en 1818. Dans le courant du 19e siècle, l'édifice a été transformé en auberge à l'enseigne de "La ville d'Ornans". C'est probablement dans ce contexte que fut bâti, après le cadastre de 1833, le corps de bâtiment situé à droite de la cour avec logement à l'étage et remises en rez-de-chaussée et que le comble fut aménagé en pièces d'habitation. La parcelle, traversante à l'origine, a été divisée au 20e siècle et un corps de bâtiment, servant actuellement de magasin, a été construit du côté de la rue de Pontarlier.

Période(s) principale(s) : 2e moitié 16e siècle
Période(s) secondaire(s) : 19e siècle
Auteur(s) de l'oeuvre : maître d'oeuvre inconnu ()

Description

L'accès à l'édifice s'effectue par une allée cochère décentrée. Le logis principal sur rue, de plan en U, est bâti sur un sous-sol voûté en berceau ou plafonné. L'escalier principal à cage ouverte, situé dans l'aile droite, donne sur une coursière à balustres de bois tourné, placée contre la façade postérieure, permettant de distribuer l'aile gauche. Un second escalier à cage ouverte dessert les logis sur cour. Des remises occupent le rez-de-chaussée du logis droit sur cour et de l'aile gauche du logis principal. L'édifice est en moellon enduit, à l'exception de la façade sur cour du logis principal et de son aile droite qui sont en partie en pan de bois enduit.

Éléments descriptifs

Matériau(x) du gros-oeuvre, mise en oeuvre et revêtement : calcaire ; bois ; enduit ; moellon ; pan de bois
Matériau(x) de couverture : tuile plate

Étage(s) ou vaisseau(x) : sous-sol, 1 étage carré, étage de comble

Couvrements : voûte en berceau

Escaliers : escalier de distribution extérieur : escalier tournant à retours avec jour, cage ouverte, en charpente, en maçonnerie ; escalier de distribution extérieur : escalier tournant à retours avec jour, cage ouverte, en charpente

Typologies et état de conservation

Typologies : maison avec entrée cochère

Décor

Techniques : sculpture

Représentations : fronton ; coquille

Précision sur les représentations :

Une niche en cul de four ornée d'une coquille et surmontée d'un fronton triangulaire décore la façade sur rue.

Statut, intérêt et protection

Les éléments les plus remarquables de cette maison du 16^e siècle sont constitués par le développement assez important de la façade sur rue ornée d'une niche et par le système de distribution avec escalier à cage ouverte et coursière.

Intérêt de l'œuvre : à signaler

Éléments remarquables : coursière, escalier, niche

Statut de la propriété : propriété privée

Références documentaires

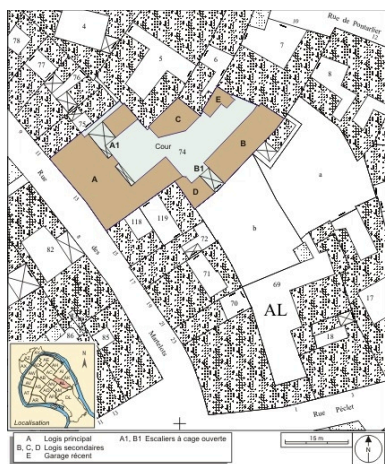
Bibliographie

- Les sources documentaires sont consultables dans le dossier numérisé, accessible dans la rubrique "Informations complémentaires".

Liens web

- Voir le dossier initial numérisé : <https://patrimoine.bourgognefranche-comte.fr/gtrudov/IA25000445/index.htm>

Illustrations



Plan masse et de situation. Extrait du plan cadastral, 1974, section AL.

Dess. André Céréza

IVR43_20072500824NUDA



Vue d'ensemble du logis principal dans l'alignement de la rue de trois quarts droit.

Phot. Yves Sancey

IVR43_20102500769NUC2A



Vue d'ensemble du logis principal depuis la rue, de trois quarts droit.

Phot. Yves Sancey

IVR43_20102500770NUC2A



Vue d'ensemble du logis principal depuis la rue, de trois quarts gauche.
Phot. Yves Sancey
IVR43_20102500771NUC2A



Détail de la façade sur rue depuis le portail de la maison d'en face.
Phot. Yves Sancey
IVR43_20102500768NUC2A



Détail de la façade sur rue du logis principal.
Phot. Yves Sancey
IVR43_20102500772NUC2A



Détail du portail d'entrée et du passage cocher.
Phot. Yves Sancey
IVR43_20102500774NUC2A



Détail de la niche sur la façade sur rue du logis principal.
Phot. Yves Sancey
IVR43_20102500773NUC2A



Vue des façades sur cour du logis principal, de trois quarts gauche.
Phot. Yves Sancey
IVR43_20102500775NUC2A




Détail du départ de l'escalier principal.
Phot. Yves Sancey
IVR43_20102500776NUC2A



Vue d'ensemble de la galerie du logis principal depuis la cour.
Phot. Yves Sancey
IVR43_20102500784NUC2A



Détail de l'intérieur de l'escalier principal.
Phot. Yves Sancey
IVR43_20102500781NUC2A



Détail du médaillon en ferronnerie
de la rampe de l'escalier principal.
Phot. Yves Sancey
IVR43_20102500782NUC2A



Détail de galerie sur cour du logis
principal depuis le haut de l'escalier.
Phot. Yves Sancey
IVR43_20102500777NUC2A



Détail de galerie sur
cour du logis principal.
Phot. Yves Sancey
IVR43_20102500778NUC2A



Vue d'ensemble des logis sur cour
depuis la galerie du logis principal.
Phot. Yves Sancey
IVR43_20102500780NUC2A



Vue d'ensemble du logis
secondaire à gauche de la cour.
Phot. Yves Sancey
IVR43_20102500779NUC2A



Vue d'ensemble de l'escalier
à cage ouverte secondaire.
Phot. Yves Sancey
IVR43_20102500783NUC2A

Dossiers liés

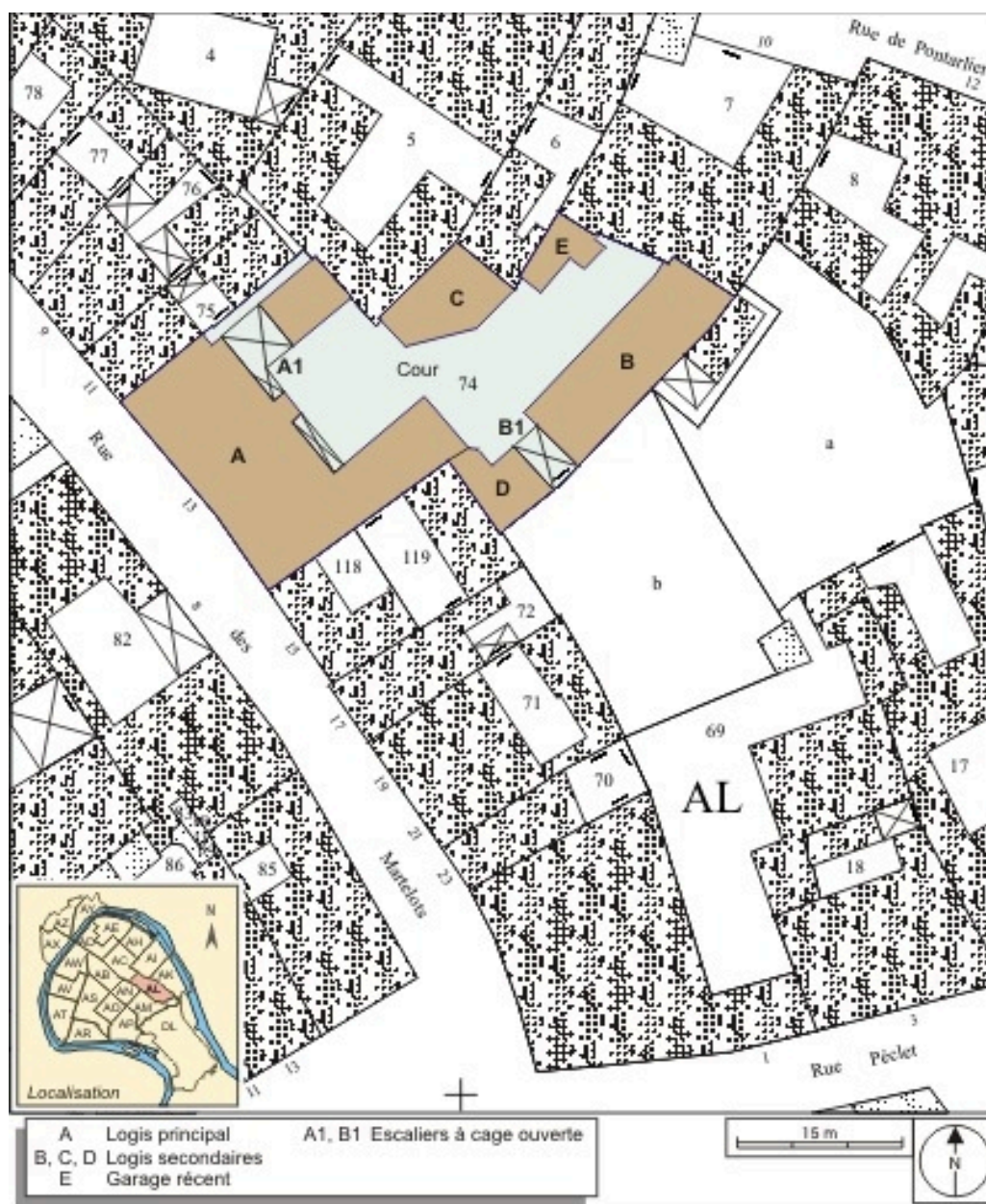
Dossiers de synthèse :

les hôtels, les maisons et les immeubles de Besançon centre ville (IA25000819) Franche-Comté, Doubs, Besançon

Oeuvre(s) contenue(s) :

Auteur(s) du dossier : Christiane Roussel

Copyright(s) : (c) Région Bourgogne-Franche-Comté, Inventaire du patrimoine





Vue d'ensemble du logis principal dans l'alignement de la rue de trois quarts droit.

IVR43_20102500769NUC2A

Auteur de l'illustration : Yves Sancey

Date de prise de vue : 2010

(c) Région Bourgogne-Franche-Comté, Inventaire du patrimoine
reproduction soumise à autorisation du titulaire des droits d'exploitation



Vue d'ensemble du logis principal depuis la rue, de trois quarts droit.

IVR43_20102500770NUC2A

Auteur de l'illustration : Yves Sancey

Date de prise de vue : 2010

(c) Région Bourgogne-Franche-Comté, Inventaire du patrimoine
reproduction soumise à autorisation du titulaire des droits d'exploitation



Vue d'ensemble du logis principal depuis la rue, de trois quarts gauche.

IVR43_20102500771NUC2A

Auteur de l'illustration : Yves Sancey

Date de prise de vue : 2010

(c) Région Bourgogne-Franche-Comté, Inventaire du patrimoine
reproduction soumise à autorisation du titulaire des droits d'exploitation



Détail de la façade sur rue depuis le portail de la maison d'en face.

IVR43_20102500768NUC2A

Auteur de l'illustration : Yves Sancey

Date de prise de vue : 2010

(c) Région Bourgogne-Franche-Comté, Inventaire du patrimoine
reproduction soumise à autorisation du titulaire des droits d'exploitation



Détail de la façade sur rue du logis principal.

IVR43_20102500772NUC2A

Auteur de l'illustration : Yves Sancey

Date de prise de vue : 2010

(c) Région Bourgogne-Franche-Comté, Inventaire du patrimoine
reproduction soumise à autorisation du titulaire des droits d'exploitation



Détail du portail d'entrée et du passage cocher.

IVR43_20102500774NUC2A

Auteur de l'illustration : Yves Sancey

Date de prise de vue : 2010

(c) Région Bourgogne-Franche-Comté, Inventaire du patrimoine
reproduction soumise à autorisation du titulaire des droits d'exploitation



Détail de la niche sur la façade sur rue du logis principal.

IVR43_20102500773NUC2A

Auteur de l'illustration : Yves Sancey

Date de prise de vue : 2010

(c) Région Bourgogne-Franche-Comté, Inventaire du patrimoine
reproduction soumise à autorisation du titulaire des droits d'exploitation



Vue des façades sur cour du logis principal, de trois quarts gauche.

IVR43_20102500775NUC2A

Auteur de l'illustration : Yves Sancey

Date de prise de vue : 2010

(c) Région Bourgogne-Franche-Comté, Inventaire du patrimoine
reproduction soumise à autorisation du titulaire des droits d'exploitation



Détail du départ de l'escalier principal.

IVR43_20102500776NUC2A

Auteur de l'illustration : Yves Sancey

Date de prise de vue : 2010

(c) Région Bourgogne-Franche-Comté, Inventaire du patrimoine
reproduction soumise à autorisation du titulaire des droits d'exploitation



Vue d'ensemble de la galerie du logis principal depuis la cour.

IVR43_20102500784NUC2A

Auteur de l'illustration : Yves Sancey

Date de prise de vue : 2010

(c) Région Bourgogne-Franche-Comté, Inventaire du patrimoine
reproduction soumise à autorisation du titulaire des droits d'exploitation



Détail de l'intérieur de l'escalier principal.

IVR43_20102500781NUC2A

Auteur de l'illustration : Yves Sancey

Date de prise de vue : 2010

(c) Région Bourgogne-Franche-Comté, Inventaire du patrimoine
reproduction soumise à autorisation du titulaire des droits d'exploitation



Détail du médaillon en ferronnerie de la rampe de l'escalier principal.

IVR43_20102500782NUC2A

Auteur de l'illustration : Yves Sancey

Date de prise de vue : 2010

(c) Région Bourgogne-Franche-Comté, Inventaire du patrimoine
reproduction soumise à autorisation du titulaire des droits d'exploitation



Détail de galerie sur cour du logis principal depuis le haut de l'escalier.

IVR43_20102500777NUC2A

Auteur de l'illustration : Yves Sancey

Date de prise de vue : 2010

(c) Région Bourgogne-Franche-Comté, Inventaire du patrimoine
reproduction soumise à autorisation du titulaire des droits d'exploitation



Détail de galerie sur cour du logis principal.

IVR43_20102500778NUC2A

Auteur de l'illustration : Yves Sancey

Date de prise de vue : 2010

(c) Région Bourgogne-Franche-Comté, Inventaire du patrimoine
reproduction soumise à autorisation du titulaire des droits d'exploitation



Vue d'ensemble des logis sur cour depuis la galerie du logis principal.

IVR43_20102500780NUC2A

Auteur de l'illustration : Yves Sancey

Date de prise de vue : 2010

(c) Région Bourgogne-Franche-Comté, Inventaire du patrimoine
reproduction soumise à autorisation du titulaire des droits d'exploitation



Vue d'ensemble du logis secondaire à gauche de la cour.

IVR43_20102500779NUC2A

Auteur de l'illustration : Yves Sancey

Date de prise de vue : 2010

(c) Région Bourgogne-Franche-Comté, Inventaire du patrimoine
reproduction soumise à autorisation du titulaire des droits d'exploitation



Vue d'ensemble de l'escalier à cage ouverte secondaire.

IVR43_20102500783NUC2A

Auteur de l'illustration : Yves Sancey

Date de prise de vue : 2010

(c) Région Bourgogne-Franche-Comté, Inventaire du patrimoine
reproduction soumise à autorisation du titulaire des droits d'exploitation