

Bourgogne, Saône-et-Loire
Chalon-sur-Saône
rue Philibert Guide

bastion Saint-Paul

Références du dossier

Numéro de dossier : IA71003784

Date de l'enquête initiale : 2024

Date(s) de rédaction : 2025

Cadre de l'étude : enquête thématique régionale fortifications royales et nationales en Bourgogne-Franche-Comté

Degré d'étude : étudié

Référence du dossier Monument Historique : PA00113177

Désignation

Dénomination : bastion

Appellation : bastion Saint-Paul

Parties constituantes non étudiées : galerie, poterne

Compléments de localisation

Milieu d'implantation : en ville

Références cadastrales : 2024, CX, 39, 42, 43, 282, 283, 387 ; 1829, B, 230 à 239

Historique

Le bastion, édifié en même temps que celui de [Saint-Pierre](#), flanquait ce dernier et servait à surveiller le plateau de Saint-Côme, identifié comme potentiel point faible et d'attaque de la place. Sa construction est à mettre à l'actif de Bellarmato. Sa particularité est qu'il est doté d'un orillon au flanc sud (l'espace compris entre cet orillon et la courtine a été comblé par l'aménagement d'un garage lors de la division du bastion au 19e siècle comme le laisse supposer la maçonnerie en brique et moellon). A l'instar de l'ouvrage de Saint-Pierre, une galerie d'escarpe a été aménagée. Au 17e siècle, la demi-lune Saint-Côme est ajoutée au devant de l'ouvrage. A la fin du 18e siècle, le bastion est divisé en plusieurs propriétés, acquises par des personnes privées. Actuellement, une partie de sa plateforme est occupée par un square appartenant à la Ville, l'autre moitié par des habitations bâties au 19e siècle. Un état des lieux des fortifications de Chalon effectué à la fin des années 1990 a permis de localiser deux canonnières placées à chaque flanc de l'édifice, destinées à flanquer les courtines. En 2011, des travaux de restauration sont engagés qui consistent principalement à une reprise du parement, du cordon et du parapet. Les pierres utilisées viennent de la carrière de Corton (21).

Période(s) principale(s) : 2e quart 16e siècle, 3e quart 16e siècle ()

Auteur(s) de l'oeuvre : Girolamo Bellarmato (ingénieur militaire, attribution par source)

Description

L'ouvrage, de forme pentagonale, est maçonné en pierre de taille, couvrant le talus. A l'origine, le flanc gauche avait un orillon. La plateforme disposait d'un parapet sur ses faces et les flancs étaient équipés de canonnières. Une galerie de contrescarpe chemine au pied de l'ouvrage.

Éléments descriptifs

Matériau(x) du gros-oeuvre, mise en oeuvre et revêtement : calcaire, pierre de taille ; calcaire, moellon ; brique

Plan : système bastionné

Type(s) de couverture : terrasse

Statut, intérêt et protection

Protections : classé MH, 1937/12/28

Remparts du 16e siècle : classement par arrêté du 28 décembre 1937.

Statut de la propriété : propriété de la commune, propriété privée

Références documentaires

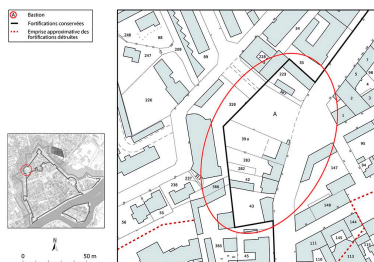
Documents d'archive

- **Service Historique de la Défense, Vincennes : 1 VH 558. Projets des travaux à effectuer aux bâtiments militaires de la place : mémoires, états, correspondance, plans. 1691-1875.**
Service Historique de la Défense, Vincennes : 1 VH 558. *Projets des travaux à effectuer aux bâtiments militaires de la place : mémoires, états, correspondance, plans. 1691-1875.*
Ministère de la Défense, Service historique de la Défense, Vincennes : 1 VH 558

Bibliographie

- **Didier, Frédéric. Chalon-sur-Saône. Rempart Saint-Paul. Travaux de restauration : dossier documentaire et des ouvrages exécutés. 2011.**
Didier, Frédéric. *Chalon-sur-Saône. Rempart Saint-Paul. Travaux de restauration : dossier documentaire et des ouvrages exécutés.* Rapport par 2BDM Architecture et Patrimoine. Juillet 2011.
- **Faucherre, Nicolas. Le bastion Saint-Pierre de Chalon-sur-Saône : un chef d'œuvre de la Renaissance, une technologie de pointe pour la guerre moderne. 1994.**
Faucherre, Nicolas. Le bastion Saint-Pierre de Chalon-sur-Saône : un chef d'œuvre de la Renaissance, une technologie de pointe pour la guerre moderne. In : *Mémoires de la société d'Histoire et d'Archéologie de Chalon-sur-Saône.* 1994.
- **Gras, Pierre. Les fortifications et la topographie ancienne de Chalon. 1943.**
Gras, Pierre. Les fortifications et la topographie ancienne de Chalon. In : *Mémoires de la Société d'Histoire et d'Archéologie de Chalon-sur-Saône*, t. 30, 1943.
- **Morin-Dufoix, Christelle. Les trois enceintes de Chalon-sur-Saône : constructions, remplois, destructions, réhabilitations. 2011.**
Morin-Dufoix, Christelle. Les trois enceintes de Chalon-sur-Saône : constructions, remplois, destructions, réhabilitations. Dans : Semur-en-Auxois - Société des sciences historiques et naturelles de Semur-en-Auxois. *Les fortifications urbaines en Bourgogne : colloque tenu à Semur-en-Auxois les 10-11 juin 2011.* Dijon : Conseil général de la Côte-d'Or, 2015.
- **Niepce, Léopold. Des diverses fortifications de Chalon s/S. 1847/49.**
Niepce, Léopold. Des diverses fortifications de Chalon s/S. In : *Mémoires de la Société d'Histoire et d'Archéologie de Chalon-sur-Saône*, vol. 2 1847/1849.

Illustrations



Plan-masse et de situation. Extrait du plan cadastral, 2025, 1/1 000.

Dess. Aline Thomas

IVR26_20257100354NUDA



Flanc sud du bastion Saint-Paul.

Phot. Thierry Kuntz

IVR26_20247100049NUC4A



Angle sud de la face et du flanc au niveau du parapet.

Phot. Thierry Kuntz

IVR26_20247100105NUC4A



Faces du bastion.

Phot. Thierry Kuntz


IVR26_20247100108NUC4A



Flanc nord.

Phot. Thierry Kuntz

IVR26_20247100089NUC4A



Ouverture de tir au flanc du bastion (galerie de contrescarpe).

Phot. Thierry Kuntz

IVR26_20247100106NUC4A

Dossiers liés

Est partie constituante de : citadelle (IA71003781) Bourgogne, Saône-et-Loire, Chalon-sur-Saône, La citadelle

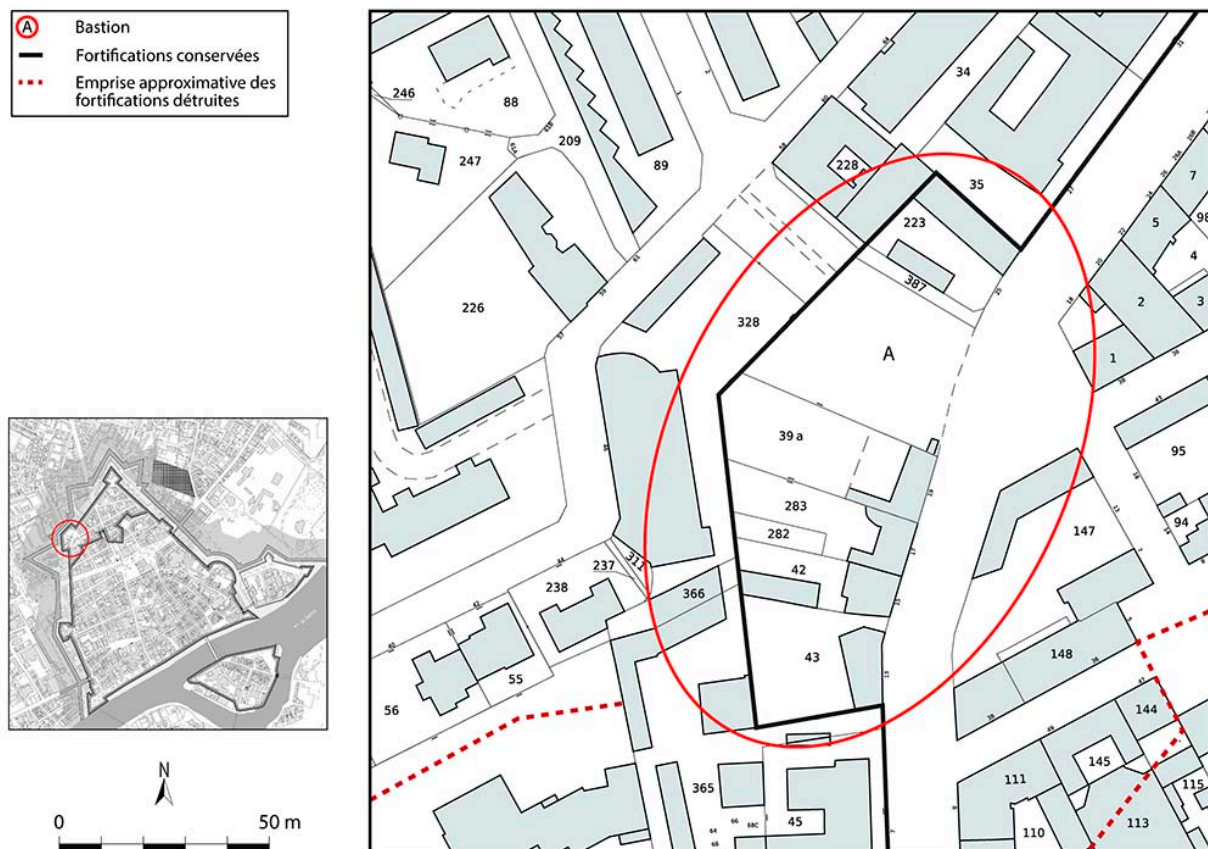
Dossiers de synthèse :

fortifications royales et nationales en Bourgogne-Franche-Comté (aire d'étude) (IA00141464)

Oeuvre(s) contenue(s) :

Auteur(s) du dossier : Guillaume Gézolme

Copyright(s) : (c) Région Bourgogne-Franche-Comté, Inventaire du patrimoine



Plan-masse et de situation. Extrait du plan cadastral, 2025, 1/1 000.

IVR26_20257100354NUDA

Auteur de l'illustration : Aline Thomas

Date de prise de vue : 2025

(c) Région Bourgogne-Franche-Comté, Inventaire du patrimoine
reproduction soumise à autorisation du titulaire des droits d'exploitation



Flanc sud du bastion Saint-Paul.

IVR26_20247100049NUC4A

Auteur de l'illustration : Thierry Kuntz

Date de prise de vue : 2024

(c) Région Bourgogne-Franche-Comté, Inventaire du patrimoine
reproduction soumise à autorisation du titulaire des droits d'exploitation



Angle sud de la face et du flanc au niveau du parapet.

IVR26_20247100105NUC4A

Auteur de l'illustration : Thierry Kuntz

Date de prise de vue : 2024

(c) Région Bourgogne-Franche-Comté, Inventaire du patrimoine
reproduction soumise à autorisation du titulaire des droits d'exploitation



Faces du bastion.

IVR26_20247100108NUC4A

Auteur de l'illustration : Thierry Kuntz

Date de prise de vue : 2024

(c) Région Bourgogne-Franche-Comté, Inventaire du patrimoine
reproduction soumise à autorisation du titulaire des droits d'exploitation



Flanc nord.

IVR26_20247100089NUC4A

Auteur de l'illustration : Thierry Kuntz

Date de prise de vue : 2024

(c) Région Bourgogne-Franche-Comté, Inventaire du patrimoine
reproduction soumise à autorisation du titulaire des droits d'exploitation



Ouverture de tir au flanc du bastion (galerie de contrescarpe).

IVR26_20247100106NUC4A

Auteur de l'illustration : Thierry Kuntz

Date de prise de vue : 2024

(c) Région Bourgogne-Franche-Comté, Inventaire du patrimoine
reproduction soumise à autorisation du titulaire des droits d'exploitation