

Franche-Comté, Haute-Saône  
Conflandey

## Bief de Conflandey

### Références du dossier

Numéro de dossier : IA70000977

Date de l'enquête initiale : 2016

Date(s) de rédaction : 2018

Cadre de l'étude : enquête thématique régionale val de Saône, enquête thématique régionale Saône navigable en Bourgogne-Franche-Comté (la)

Degré d'étude : étudié

### Désignation

Dénomination : site d'écluse, bief

Parties constituantes non étudiées : écluse, maison, poste de commande, chemin de halage, site d'écluse, barrage, port, quai

### Compléments de localisation

oeuvre située en partie sur la commune Fouchécourt, oeuvre située en partie sur la commune Purgerot, oeuvre située en partie sur la commune Favorney, oeuvre située en partie sur la commune Montureux-lès-Baulay

Milieu d'implantation :

Réseau hydrographique : Saône ; affluent de la Lanterne ; affluent de la Superbe

Références cadastrales :

### Historique

Le bief est aménagé entre 1878 et 1882, à la suite des travaux de jonction entre la branche sud du [canal de l'Est](#) et la Saône. Les différents édifices composant le site sont bâtis à partir de plans-types validés par les ingénieurs du service des Ponts et Chaussées, responsables des travaux d'aménagement de la Saône supérieure et du canal de l'Est. L'ingénieur en chef pour les travaux en Haute-Saône est Pugnère. Les travaux (dérivation, portes de garde, écluse, barrage fixe et mobile) s'effectuent entre 1878 et 1882. Conflandey (et Gray) est un des deux lieux ne présentant pas de dérivation éclusée, celle-ci étant directement dans le lit de la Saône dans le département de la Haute-Saône.

Le barrage à aiguilles dont la manœuvre est périlleuse pour les agents assurant leur maintenance est remplacé par un système à clapets en 1986.

Période(s) principale(s) : 4e quart 19e siècle ()

Dates : 1878 (daté par source)

Auteur(s) de l'oeuvre : Charles Marie Albert Travelet (ingénieur des Ponts et Chaussées, attribution par source)

### Description

Le bief (Saône canalisée) s'étend de l'aval de l'écluse à sas n°3 au point kilométrique 382.700, déviation de Montureux-Lès-Baulay située sur la commune de Montureux-Lès-Baulay, à l'écluse à sas n°4, de Conflandey, située sur la commune de Conflandey au point kilométrique 372.500. Il longe les communes de Fouchécourt (rive droite), Balay (rive gauche), Favorney (rive gauche), Purgerot (rive droite), comprend le petit port de Fouchécourt, puis sa halte nautique, un quai d'ancrage à Baulay. Il reçoit successivement les eaux du ruisseau du Révillon, puis du rupt de Sèche, de la Superbe, de la Lanterne.

## Eléments descriptifs

### Statut, intérêt et protection

Statut de la propriété : propriété d'un établissement public de l'Etat

### Références documentaires

#### Documents d'archive

- **1549 W 152 Liaison fluviale Mer du Nord Méditerranée Saône (1965)**  
*Liaison fluviale mer du Nord Méditerranée Saône (1965) Aménagement de la Saône entre Corre et Saint-Symphorien.* Avant projet, correspondances, plans, carte de situation.  
Archives départementales de la Haute-Saône, Vesoul : 1549 W 152
- **241 S 1 bief de Conflandey (1890 - 1896)**  
bief de Conflandey (1890 - 1896) réclamations diverses, plan des lieux par l'ingénieur, travaux divers, barrage mobile de Conflandey. Maison éclésièrre de Montureux-Lès-Baulay.  
Archives départementales de la Haute-Saône, Vesoul : 241 S 1
- **Vst n° 1545. Service de la navigation, subdivision de Port-sur-Saône**  
Vst n° 1545. Service de la navigation, subdivision de Port-sur-Saône (1859-1966) :
  - 1-3 : Bief et dérivation d'Ormoy, construction, réparations, aménagement (1879-1946)
  - 4 : Prairie de Gevigney, assainissement (1892-1894)
  - 5 : Dérivation de Cendrecourt, aménagement (1892-1894)
  - 6-8 : Dérivation de Montureux, construction, aménagement, réparations (1878-1950)
  - 9-12 et 28 : Bief de Conflandey, construction, réparations, aménagement (1859-1961, 1966)
  - 13-16 : Dérivation de Port-sur-Saône, construction, réparations, aménagement (1863-1942)
  - 17-18 : Bief de Chemilly, construction et réfection (1878-1931)
  - 19 : Dérivation de Scey-sur-Saône (1876-1914)
  - 20-22 : Saint-Albin, souterrain et déviation (1876-1943)
  - 23-25 : Bief de Chantes, construction d'une dérivation, aménagement (1874-1950)
  - 26-27 : Coupure de Cubry-lès-Soing, construction (1878-1962)9-12 et 28 : Bief de Conflandey, construction, réparations, aménagement (1859-1961, 1966)  
Archives départementales de la Haute-Saône, Vesoul : Vst n° 1545

#### Documents figurés

- **Dérivation de Conflandey. Extrait de carte du bief (1876).**  
Archives départementales de la Haute-Saône, Vesoul : Dérivation de Conflandey. Extrait de carte du bief (1876). Echelle 1/1000. Vst 1545-9. Dessin.  
Archives départementales de la Haute-Saône, Vesoul : Vst 1545-9
- **Dérivation de Conflandey. Plan d'ensemble (1876).**  
Archives départementales de la Haute-Saône, Vesoul : Dérivation de Conflandey. Plan d'ensemble (1876). Echelle 1/1000. Vst 1545-9. Dessin.  
Archives départementales de la Haute-Saône, Vesoul : Vst 1545-9
- **Dérivation de Conflandey : Banquette de halage (1876).**  
Archives départementales de la Haute-Saône, Vesoul. Dérivation de Conflandey : Banquette de halage (1876). Vst 1545-9. Dessin.  
Archives départementales de la Haute-Saône, Vesoul : Vst 1545-9
- **Dérivation de Conflandey : écluse de descente en rivière (1876).**  
Archives départementales de la Haute-Saône, Vesoul. Dérivation de Conflandey : écluse de descente en rivière (1876). Echelle : 1/100. Vst1545-9. Dessin.

Archives départementales de la Haute-Saône, Vesoul : Vst 1545-9

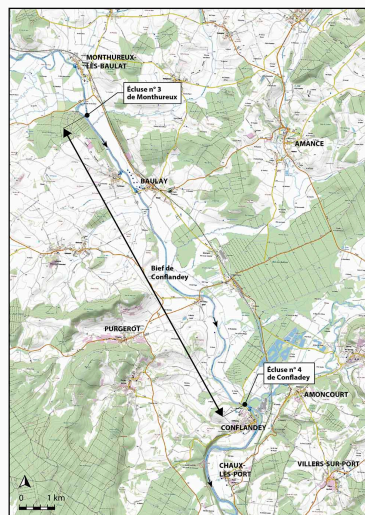
- **Dérivation de Conflandey : maison éclusière (1876).**  
Archives départementales de la Haute-Saône, Vesoul. Dérivation de Conflandey : maison éclusière (1876).  
Echelle : 1/50. Vst 1545-9. Dessin.  
Archives départementales de la Haute-Saône, Vesoul : Vst 1545-9
- **Dérivation de Conflandey : Magasin du barrage (1876).**  
Archives départementales de la Haute-Saône, Vesoul. Dérivation de Conflandey : Magasin du barrage (1876).  
Vst 1545-9. Dessin.  
Archives départementales de la Haute-Saône, Vesoul : Vst 1545-9
- **Dérivation de Conflandey : pont sur la Lanterne (1876).**  
Archives départementales de la Haute-Saône, Vesoul. Dérivation de Conflandey : pont sur la Lanterne (1876).  
Echelle : 1/100. Vst 1545-9. Dessin.  
Archives départementales de la Haute-Saône, Vesoul : Vst 1545-9
- **Dérivation de Conflandey : passerelles de halage (1876).**  
Archives départementales de la Haute-Saône, Vesoul. Dérivation de Conflandey : passerelles de halage (1876).  
Vst 1545-9. Dessin.  
Archives départementales de la Haute-Saône, Vesoul : Vst 1545-9
- **Dérivation de Conflandey : plan parcellaire des terrains à acquérir pour l'exécution des travaux dans les communes de Conflandey et Chaux-lès-Ports (1876).**  
Archives départementales de la Haute-Saône, Vesoul. Dérivation de Conflandey : plan parcellaire des terrains à acquérir pour l'exécution des travaux dans les communes de Conflandey et Chaux-lès-Ports (1876). Echelle d'un millimètre par mètre. Vst 1545-9. Dessin.  
Archives départementales de la Haute-Saône, Vesoul : Vst 1545-9
- **Projet des travaux d'établissement du chemin de halage au droit de la prairie de Conflandey et d'ouverture d'un fossé latéral assainissement - Plan général (1881).**  
Archives départementales de la Haute-Saône, Vesoul. Projet des travaux d'établissement du chemin de halage au droit de la prairie de Conflandey et d'ouverture d'un fossé latéral assainissement - Plan général (1881). Vst 1545-12. Dessin.  
Archives départementales de la Haute-Saône, Vesoul : Vst 1545-12
- **Bief n°51 - Approfondissement du bras droit de la Saône à Conflandey. - Plan (1884).**  
Archives départementales de la Haute-Saône, Vesoul. Bief n°51 - Approfondissement du bras droit de la Saône à Conflandey. - Plan (1884). Vst 1545-12. Dessin.  
Archives départementales de la Haute-Saône, Vesoul : Vst 1545-12
- **Canalisation entre Montureux et Conflandey - Plan de la partie comprise entre les bornes 380k et 378k (Passage d'Effondray) [s.d].**  
Archives départementales de la Haute-Saône : Bief n° 102 - canalisation entre Montureux et Conflandey - Plan de la partie comprise entre les bornes 380<sup>k</sup> et 378<sup>k</sup> (Passage d'Effondray) [s.d]. Vst 1545-12. Dessin (1/000).  
Archives départementales de la Haute-Saône, Vesoul : Vst 1545-12
- **Bief n° 102 - canalisation entre Montureux et Conflandey - projet de construction d'un aqueduc sous le chemin de halage (1877).**  
Archives départementales de la Haute-Saône : Bief n° 102 - canalisation entre Montureux et Conflandey - projet de construction d'un aqueduc sous le chemin de halage (1877). Vst 1545-9. Dessin , échelle indiquée sous chaque partie.  
Archives départementales de la Haute-Saône, Vesoul : Vst 1545-9

- **Passerelle de halage de 8m sur la Noue rouge (1877).**  
Archives départementales de la Haute-Saône : Bief n° 102 - Projet des travaux - Passerelle de halage de 8m sur la Noue rouge (1877). Vst 1545-9. Dessin.  
Archives départementales de la Haute-Saône, Vesoul : Vst 1545-9
- **Bief n° 102 - Projet des travaux - Passerelle de halage de 8m sur la Superbe (1877).**  
Archives départementales de la Haute-Saône : Bief n° 102 - Projet des travaux - Passerelle de halage de 8m sur la Superbe (1877). Vst 1545-9. Dessin.  
Archives départementales de la Haute-Saône, Vesoul : Vst 1545-9
- **Bief n° 102 - Projet des travaux - Passerelle de halage sur fossé d'agrandissement, 168k (1877).**  
Archives départementales de la Haute-Saône : Bief n° 102 - Projet des travaux - Passerelle de halage sur fossé d'agrandissement, 168<sup>k</sup> (1877). Vst 1545-9. Dessin.  
Archives départementales de la Haute-Saône, Vesoul : Vst 1545-9
- **Bief n° 102 - Projet des travaux - Passerelle de halage sur la Grande Noue (1877).**  
Archives départementales de la Haute-Saône : Bief n° 102 - Projet des travaux - Passerelle de halage sur la Grande Noue (1877). Vst 1545-9. Dessin.  
Archives départementales de la Haute-Saône, Vesoul : Vst 1545-9
- **Carte de la Saône - registres (1861-1866).**  
Archives départementales de la Saône-et-Loire : Carte de la Saône - registres (1861-1866) 3 S 110-114 :  
- 3 S 110 Volume 1, entre Jonvelle et Chantes 4 pk 418 à 346 : feuilles 71 à 61.1866 ;  
- 3 S 111 Volume 2, entre Chantes et Gray (1) pk 346 à 285 : feuilles 60 à 51.1865 ;  
- 3 S 112 Volume 4, entre Flagey 5 et Allerey, pk 226 à 164 : feuilles 40 à 31 6.1864 ;  
- 3 S 113 Volume 5 7, entre Allerey et Tournus, pk 164 à 113 : feuilles 30 à 21.1862 - 1863 ;  
- 3 S 114 Volume 6, entre Tournus et Dracé, pk 113 à 63 : feuilles 20 à 11.1861 - 1862.  
3 S 110 Volume 1, entre Jonvelle et Chantes 4 pk 418 à 346 : feuilles 71 à 61.1866  
Archives départementales de Saône-et-Loire, Mâcon : 3 S 110-114

## Bibliographie

- **Louis Bonnamour, Marc Bonnetain, Jean-Claude Mallard. La Saône navigable : deux siècles d'aménagements, 2009.**  
Louis Bonnamour, Marc Bonnetain, Jean-Claude Mallard. *La Saône navigable : deux siècles d'aménagements*. Paris : Presses de l'École nationale des Ponts du Chaussées, 2009. - 243 p. : ill. en noir et en coul. ; 24 cm. ISBN 978-2-85978-442-3  
Région Bourgogne-Franche-Comté, Inventaire et Patrimoine, Besançon : R.HI.5569
- **Mauclair Michel. La Saône dans le département de la Haute-Saône : étude économique et sociale (1640-1970)**  
Mauclair Michel. *La Saône dans le département de la Haute-Saône : étude économique et sociale (1640-1970)* / Michel Mauclair. - Ed. revue et augmentée. - Autet (70) : M. Mauclair, 2015. - 419 p. : ill. ; 30 cm. - Bibliogr. p. 417  
Région Bourgogne-Franche-Comté, Inventaire et Patrimoine, Besançon : R.HI.5660

## Illustrations



Plan de localisation. Extrait du ScanExpress standard © IGN 2018.

Dess. Bertrand Turina  
IVR43\_20207000801NUDA



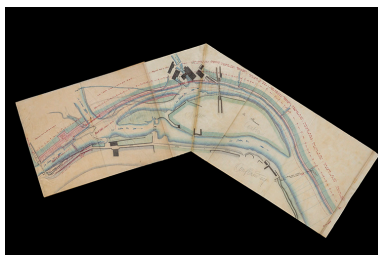
Saône - Feuille n°66.  
Phot. Jérôme Mongreville  
IVR43\_20217000149NUC4A




Saône - Feuille n°65.  
Phot. Jérôme Mongreville  
IVR43\_20217000150NUC4A



Dérivation de Conflandey  
- Extrait de carte (1876).  
Phot. Jérôme Mongreville, Autr.  
Charles Marie Albert Travelet  
IVR43\_20207000158NUC4A




Dérivation de Conflandey.  
Plan d'ensemble (1876).  
Phot. Jérôme Mongreville, Autr.  
Charles Marie Albert Travelet  
IVR43\_20207000159NUC4A




Dérivation de Conflandey :  
Banquette de halage (1876).  
Phot. Jérôme Mongreville, Autr.  
Charles Marie Albert Travelet  
IVR43\_20207000160NUC4A



Dérivation de Conflandey : écluse  
de descente en rivière (1876).  
Phot. Jérôme Mongreville, Autr.  
Charles Marie Albert Travelet  
IVR43\_20207000161NUC4A



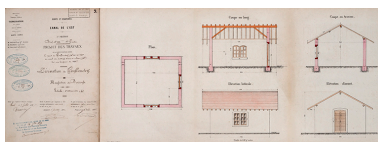
Dérivation de Conflandey :  
maison éclésièr (1876).  
Phot. Jérôme Mongreville, Autr.  
Charles Marie Albert Travelet  
IVR43\_20207000162NUC4A




Dérivation de Conflandey :  
maison éclésièr (1876).  
Phot. Jérôme Mongreville, Autr.  
Charles Marie Albert Travelet  
IVR43\_20207000163NUC4A




Dérivation de Conflandey :  
maison éclésièr (1876).  
Phot. Jérôme Mongreville, Autr.  
Charles Marie Albert Travelet  
IVR43\_20207000164NUC4A



Magasin du barrage (1876).  
Phot. Jérôme Mongreville, Phot.  
Charles Marie Albert Travelet  
IVR43\_20207000165NUC4A




Dérivation de Conflandey :  
pont sur la Lanterne (1876).  
Phot. Jérôme Mongreville, Autr.  
Charles Marie Albert Travelet  
IVR43\_20207000166NUC4A



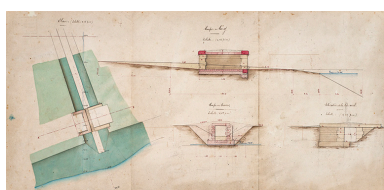
Dérivation de Conflandey :  
passerelles de halage (1876).  
Phot. Jérôme Mongreville, Autr.  
Charles Marie Albert Travelet  
IVR43\_20207000167NUC4A



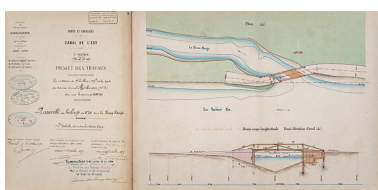
Dérivation de Conflandey : plan  
parcellaire des terrains à acquérir  
pour l'exécution des travaux dans  
les communes de Conflandey  
et Chauv-lès-Ports (1876).  
Phot. Jérôme Mongreville, Autr.  
Charles Marie Albert Travelet  
IVR43\_20207000168NUC4A



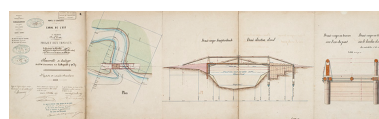
Canalisation entre Montureux et  
Conflandey - Plan de la partie  
comprise entre les bornes 380k et  
378k (Passage d'Effondray) [s.d].  
Phot. Jérôme Mongreville  
IVR43\_20207000169NUC4A



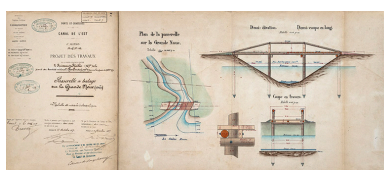
Projet de construction d'un aqueduc  
sous le chemin de halage (1877).  
Phot. Jérôme Mongreville, Autr.  
Charles Marie Albert Travelet  
IVR43\_20207000170NUC4A



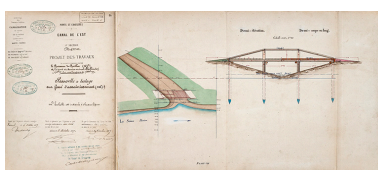
Passerelle de halage de 8m  
sur la Noue rouge (1877).  
Phot. Jérôme Mongreville, Autr.  
Charles Marie Albert Travelet  
IVR43\_20207000171NUC4A




Passerelle de halage de  
8m sur la Superbe (1877).  
Phot. Jérôme Mongreville, Autr.  
Charles Marie Albert Travelet  
IVR43\_20207000172NUC4A



Passerelle de halage sur  
la Grande Noue (1877) .  
Phot. Jérôme Mongreville, Autr.  
Charles Marie Albert Travelet  
IVR43\_20207000173NUC4A



Passerelle de halage sur fossé  
d'agrandissement, 168k (1877).  
Phot. Jérôme Mongreville, Autr.  
Charles Marie Albert Travelet  
IVR43\_20207000174NUC4A



Franchissement de la Saône :  
pont de Fouchécourt.  
Phot. Sonia Dourlot  
IVR43\_20167000316NUC4A



Le port de plaisance à Fouchécourt.  
Phot. Sonia Dourlot  
IVR43\_20157000119NUC2A



Franchissement de la Saône :  
pont routier à Port d'Atelier.  
Phot. Sonia Dourlot  
IVR43\_20167000317NUC4A



Franchissement de la Saône :  
pont routier à Port d'Atelier.  
Phot. Sonia Dourlot  
IVR43\_20167000318NUC4A




Le village de Baulay depuis la Saône.  
Phot. Sonia Dourlot  
IVR43\_20157000122NUC2A



Croix de chemin à proximité  
du pont de la départementale.  
Phot. Sonia Dourlot  
IVR43\_20157001555NUC2A



Barrage de Conflandey vu  
de la rive droite en aval.  
Phot. Sonia Dourlot  
IVR43\_20157001550NUC2A




Vue éloignée du site d'écluse en  
amont du pont depuis la rive droite.  
Phot. Sonia Dourlot  
IVR43\_20157001556NUC2A




Franchissement de la Saône :  
pont de Fouchécourt.  
Phot. Sonia Dourlot  
IVR43\_20167000315NUC4A




La Saône depuis le  
pont de Conflandey.  
Phot. Jérôme Mongreville  
IVR43\_20207000207NUC4A



Depuis la rive gauche, en  
aval, vue sur le barrage, le site  
d'écluse, le poste de commande.  
Phot. Sonia Dourlot  
IVR43\_20157000760NUC2A



Le barrage mobile.  
Phot. Jérôme Mongreville  
IVR43\_20207000212NUC4A



Plaisanciers s'apprêtant  
à entrer dans l'écluse.  
Phot. Jérôme Mongreville  
IVR43\_20207000214NUC4A



Perrée en aval de l'écluse  
et le pont de la Lanterne.  
Phot. Jérôme Mongreville

IVR43\_20207000211NUC4A

## Dossiers liés

Oeuvre(s) partie(s) constituante(s) étudiée(s) : site d'écluse n° 4 de Conflandey (IA70000708) Franche-Comté, Haute-Saône, Conflandey

### Dossiers de synthèse :

le val de Saône - aire d'étude (IA70001083)

Présentation de la commune de Baulay (IA70000786) Franche-Comté, Haute-Saône, Baulay

présentation de la commune de Conflandey (IA70000871) Franche-Comté, Haute-Saône, Conflandey

présentation de la commune de Faverney (IA70000527) Franche-Comté, Haute-Saône, Faverney

Présentation de la commune de Fouchécourt (IA70000647) Franche-Comté, Haute-Saône, Fouchécourt

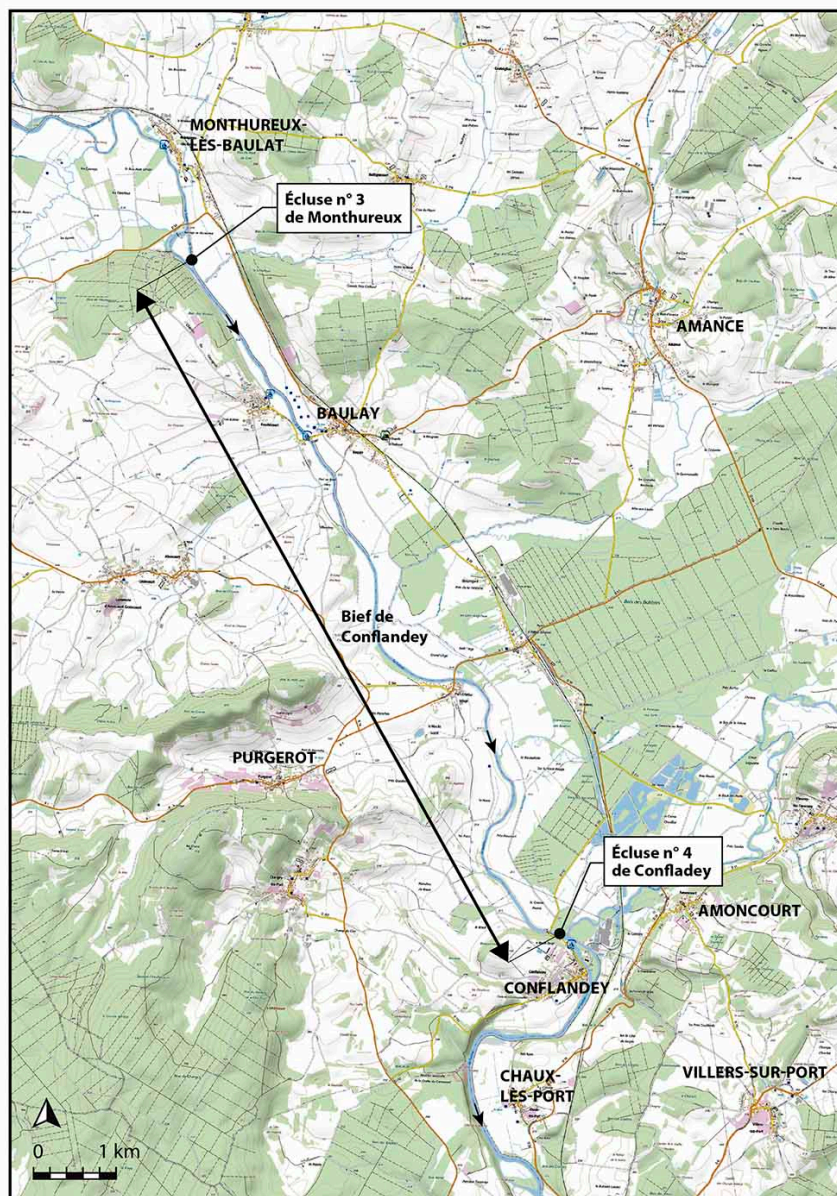
présentation de la commune de Purgerot (IA70000865) Franche-Comté, Haute-Saône, Purgerot

### Oeuvre(s) contenue(s) :

Auteur(s) du dossier : Philippe Mairot, Guillaume Gézolme

Copyright(s) : (c) Région Bourgogne-Franche-Comté, Inventaire du patrimoine





Plan de localisation. Extrait du ScanExpress standard © IGN 2018.

IVR43\_20207000801NUDA

Auteur de l'illustration : Bertrand Turina

Date de prise de vue : 2020

(c) Région Bourgogne-Franche-Comté, Inventaire du patrimoine  
reproduction soumise à autorisation du titulaire des droits d'exploitation



Saône - Feuille n°66.

Référence du document reproduit :

• **Carte de la Saône - registres (1861-1866).**

Archives départementales de la Saône-et-Loire : Carte de la Saône - registres (1861-1866) 3 S 110-114 :

- 3 S 110 Volume 1, entre Jonvelle et Chantes 4 pk 418 à 346 : feuilles 71 à 61.1866 ;
- 3 S 111 Volume 2, entre Chantes et Gray (1) pk 346 à 285 : feuilles 60 à 51.1865 ;
- 3 S 112 Volume 4, entre Flagey 5 et Allerey, pk 226 à 164 : feuilles 40 à 31 6.1864 ;
- 3 S 113 Volume 5 7, entre Allerey et Tournus, pk 164 à 113 : feuilles 30 à 21.1862 - 1863 ;
- 3 S 114 Volume 6, entre Tournus et Dracé, pk 113 à 63 : feuilles 20 à 11.1861 - 1862.

Archives départementales de Saône-et-Loire, Mâcon : 3 S 110-114

IVR43\_20217000149NUC4A

Auteur de l'illustration : Jérôme Mongreville

Date de prise de vue : 2021

(c) Région Bourgogne-Franche-Comté, Inventaire du patrimoine  
reproduction soumise à autorisation du titulaire des droits d'exploitation



Saône - Feuille n°65.

Référence du document reproduit :

• **Carte de la Saône - registres (1861-1866).**

Archives départementales de la Saône-et-Loire : [Carte de la Saône - registres \(1861-1866\) 3 S 110-114](#) :

- 3 S 110 Volume 1, entre Jonvelle et Chantes 4 pk 418 à 346 : feuilles 71 à 61.1866 ;
- 3 S 111 Volume 2, entre Chantes et Gray (1) pk 346 à 285 : feuilles 60 à 51.1865 ;
- 3 S 112 Volume 4, entre Flagey 5 et Allerey, pk 226 à 164 : feuilles 40 à 31 6.1864 ;
- 3 S 113 Volume 5 7, entre Allerey et Tournus, pk 164 à 113 : feuilles 30 à 21.1862 - 1863 ;
- 3 S 114 Volume 6, entre Tournus et Dracé, pk 113 à 63 : feuilles 20 à 11.1861 - 1862.

Archives départementales de Saône-et-Loire, Mâcon : 3 S 110-114

IVR43\_20217000150NUC4A

Auteur de l'illustration : Jérôme Mongreville

Date de prise de vue : 2021

(c) Région Bourgogne-Franche-Comté, Inventaire du patrimoine  
reproduction soumise à autorisation du titulaire des droits d'exploitation



Dérivation de Conflandey - Extrait de carte (1876).

Référence du document reproduit :

- **Dérivation de Conflandey. Extrait de carte du bief (1876).**  
Archives départementales de la Haute-Saône, Vesoul : Dérivation de Conflandey. Extrait de carte du bief (1876). Echelle 1/1000. Vst 1545-9. Dessin.  
Archives départementales de la Haute-Saône, Vesoul : Vst 1545-9

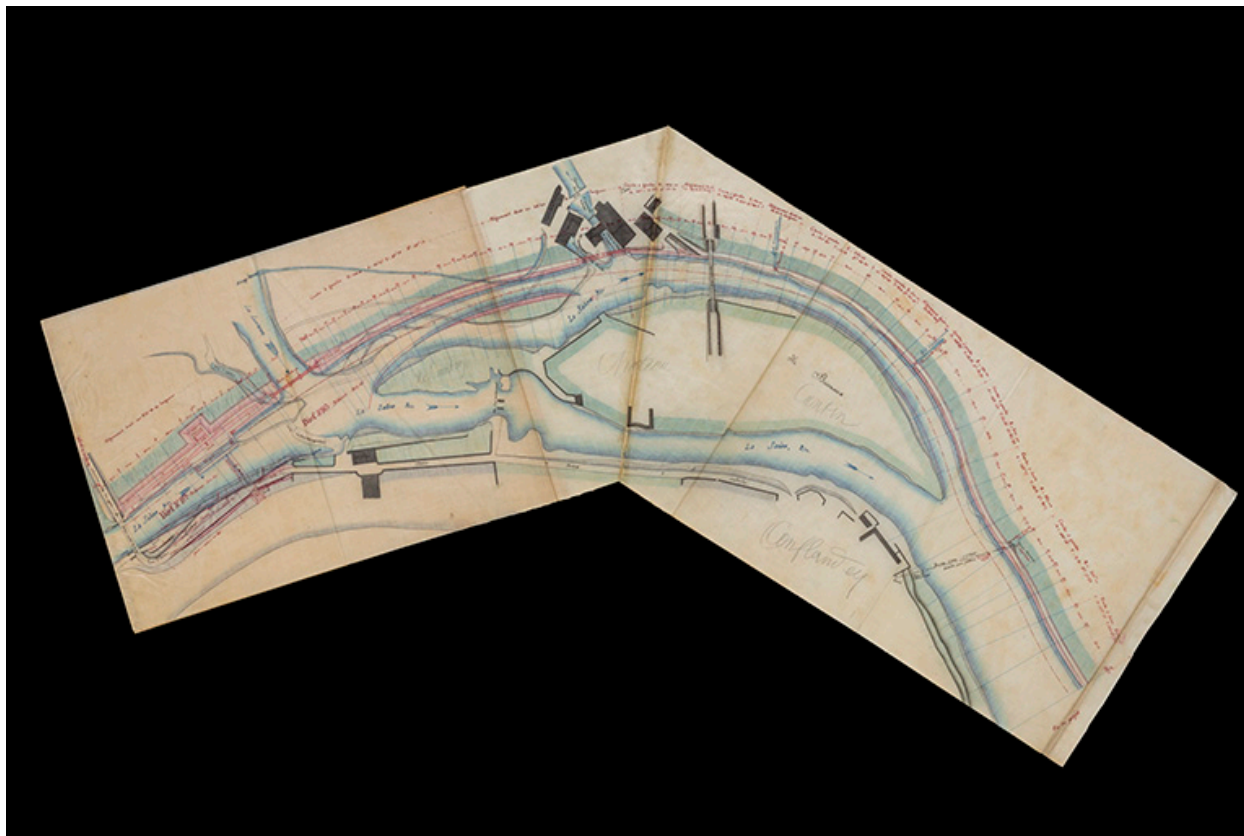
IVR43\_20207000158NUC4A

Auteur de l'illustration : Jérôme Mongreville

Auteur du document reproduit : Charles Marie Albert Travelet

Date de prise de vue : 2020

(c) Région Bourgogne-Franche-Comté, Inventaire du patrimoine  
reproduction soumise à autorisation du titulaire des droits d'exploitation



Dérivation de Conflandey. Plan d'ensemble (1876).

Référence du document reproduit :

- **Dérivation de Conflandey. Plan d'ensemble (1876).**  
Archives départementales de la Haute-Saône, Vesoul : Dérivation de Conflandey. Plan d'ensemble (1876).  
Echelle 1/1000. Vst 1545-9. Dessin.  
Archives départementales de la Haute-Saône, Vesoul : Vst 1545-9

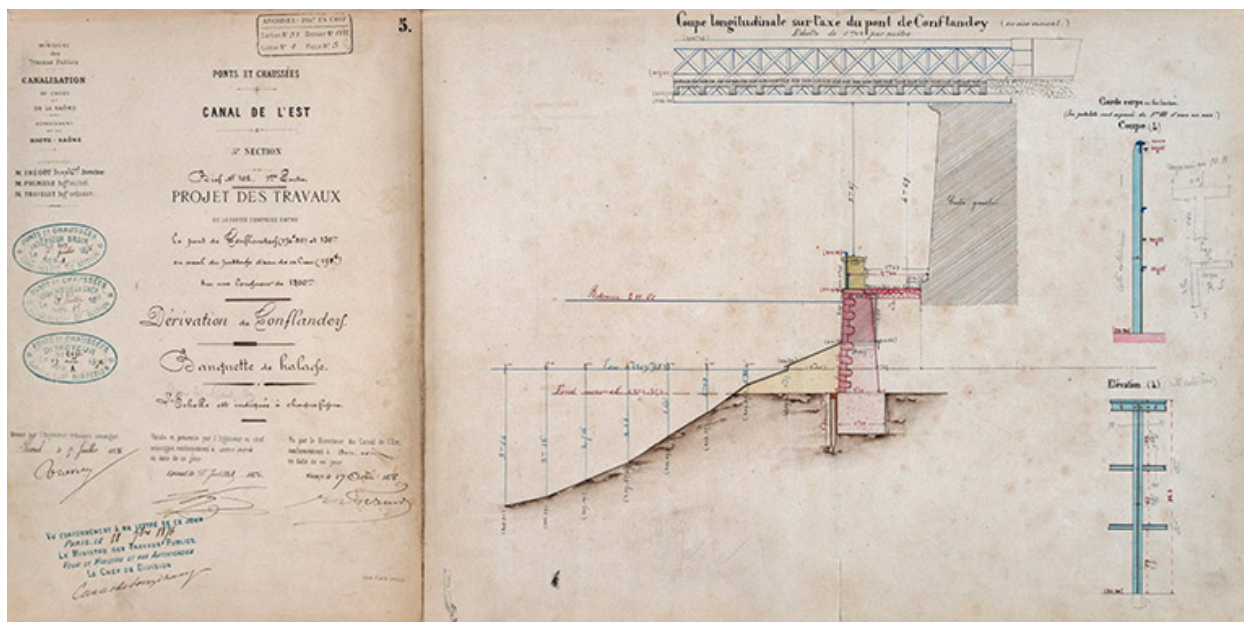
IVR43\_20207000159NUC4A

Auteur de l'illustration : Jérôme Mongreville

Auteur du document reproduit : Charles Marie Albert Travelet

Date de prise de vue : 2020

(c) Région Bourgogne-Franche-Comté, Inventaire du patrimoine  
reproduction soumise à autorisation du titulaire des droits d'exploitation



Dérivation de Conflandey : Banquette de halage (1876).

Référence du document reproduit :

- **Dérivation de Conflandey : Banquette de halage (1876).**  
Archives départementales de la Haute-Saône, Vesoul. Dérivation de Conflandey : Banquette de halage (1876).  
Vst 1545-9. Dessin.  
Archives départementales de la Haute-Saône, Vesoul : Vst 1545-9

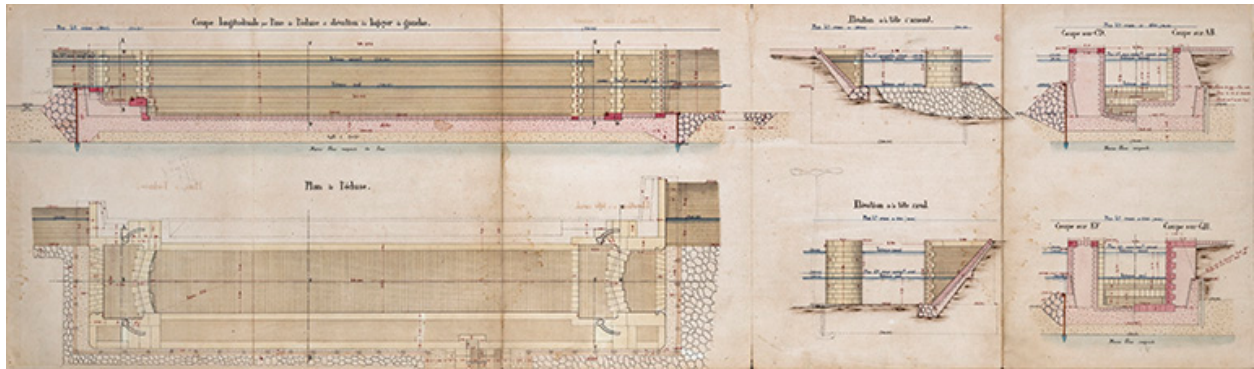
IVR43\_20207000160NUC4A

Auteur de l'illustration : Jérôme Mongreville

Auteur du document reproduit : Charles Marie Albert Travelet

Date de prise de vue : 2020

(c) Région Bourgogne-Franche-Comté, Inventaire du patrimoine  
reproduction soumise à autorisation du titulaire des droits d'exploitation



Dérivation de Conflandey : écluse de descente en rivière (1876).

Référence du document reproduit :

- **Dérivation de Conflandey : écluse de descente en rivière (1876).**  
Archives départementales de la Haute-Saône, Vesoul. Dérivation de Conflandey : écluse de descente en rivière (1876). Echelle : 1/100. Vst1545-9. Dessin.  
Archives départementales de la Haute-Saône, Vesoul : Vst 1545-9


IVR43\_20207000161NUC4A

Auteur de l'illustration : Jérôme Mongreville

Auteur du document reproduit : Charles Marie Albert Travelet

Date de prise de vue : 2020

(c) Région Bourgogne-Franche-Comté, Inventaire du patrimoine  
reproduction soumise à autorisation du titulaire des droits d'exploitation



Dérivation de Conflandey : maison éclusière (1876).

Référence du document reproduit :

- **Dérivation de Conflandey : maison éclusière (1876).**  
Archives départementales de la Haute-Saône, Vesoul. Dérivation de Conflandey : maison éclusière (1876).  
Echelle : 1/50. Vst 1545-9. Dessin.  
Archives départementales de la Haute-Saône, Vesoul : Vst 1545-9

IVR43\_20207000162NUC4A

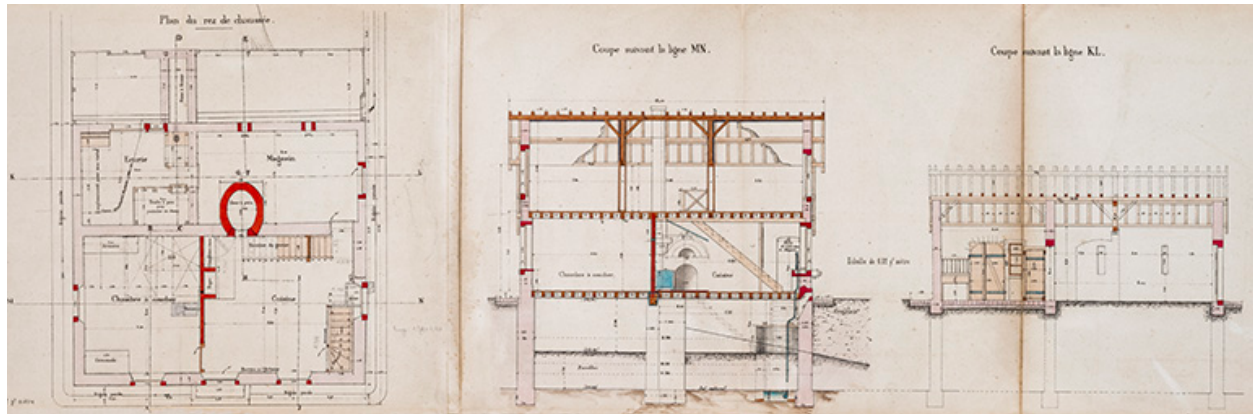
Auteur de l'illustration : Jérôme Mongreville

Auteur du document reproduit : Charles Marie Albert Travelet

Date de prise de vue : 2020

(c) Région Bourgogne-Franche-Comté, Inventaire du patrimoine  
reproduction soumise à autorisation du titulaire des droits d'exploitation





Dérivation de Conflandey : maison éclusière (1876).

Référence du document reproduit :

- **Dérivation de Conflandey : maison éclusière (1876).**  
Archives départementales de la Haute-Saône, Vesoul. Dérivation de Conflandey : maison éclusière (1876).  
Echelle : 1/50. Vst 1545-9. Dessin.  
Archives départementales de la Haute-Saône, Vesoul : Vst 1545-9

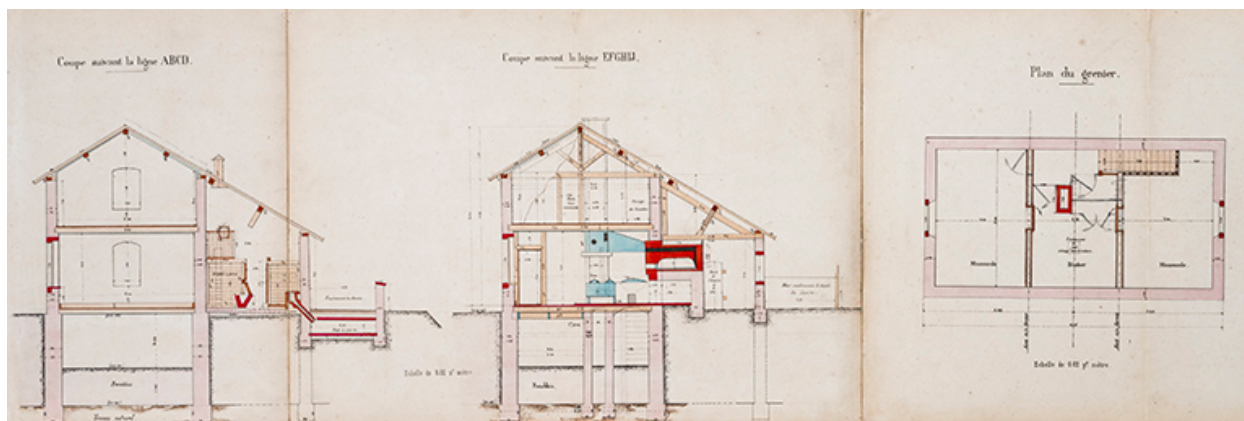
IVR43\_20207000163NUC4A

Auteur de l'illustration : Jérôme Mongreville

Auteur du document reproduit : Charles Marie Albert Travelet

Date de prise de vue : 2020

(c) Région Bourgogne-Franche-Comté, Inventaire du patrimoine  
reproduction soumise à autorisation du titulaire des droits d'exploitation



Dérivation de Conflandey : maison éclusière (1876).

Référence du document reproduit :

- **Dérivation de Conflandey : maison éclusière (1876).**  
Archives départementales de la Haute-Saône, Vesoul. Dérivation de Conflandey : maison éclusière (1876).  
Echelle : 1/50. Vst 1545-9. Dessin.  
Archives départementales de la Haute-Saône, Vesoul : Vst 1545-9

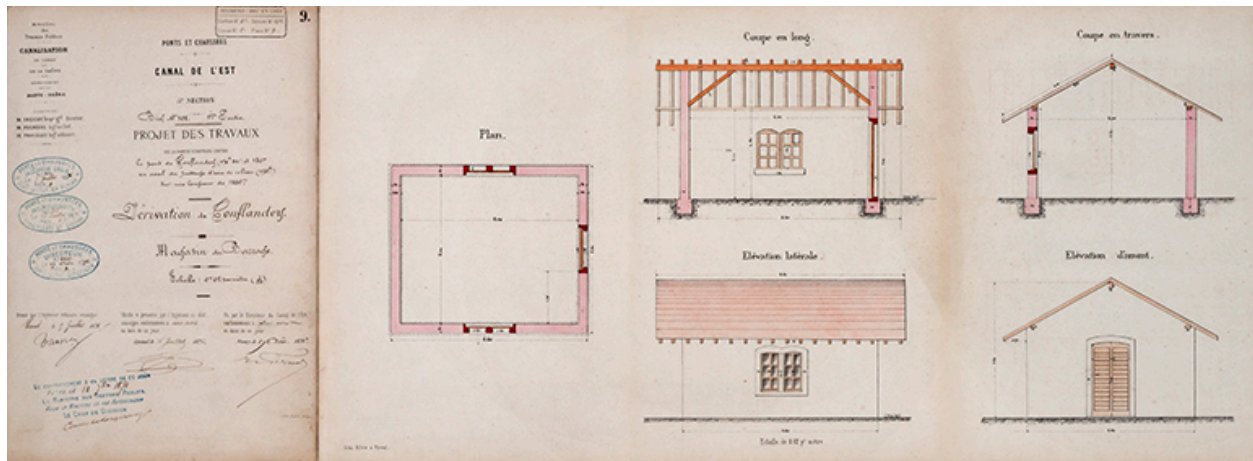
IVR43\_20207000164NUC4A

Auteur de l'illustration : Jérôme Mongreville

Auteur du document reproduit : Charles Marie Albert Travelet

Date de prise de vue : 2020

(c) Région Bourgogne-Franche-Comté, Inventaire du patrimoine  
reproduction soumise à autorisation du titulaire des droits d'exploitation



Magasin du barrage (1876).

Référence du document reproduit :

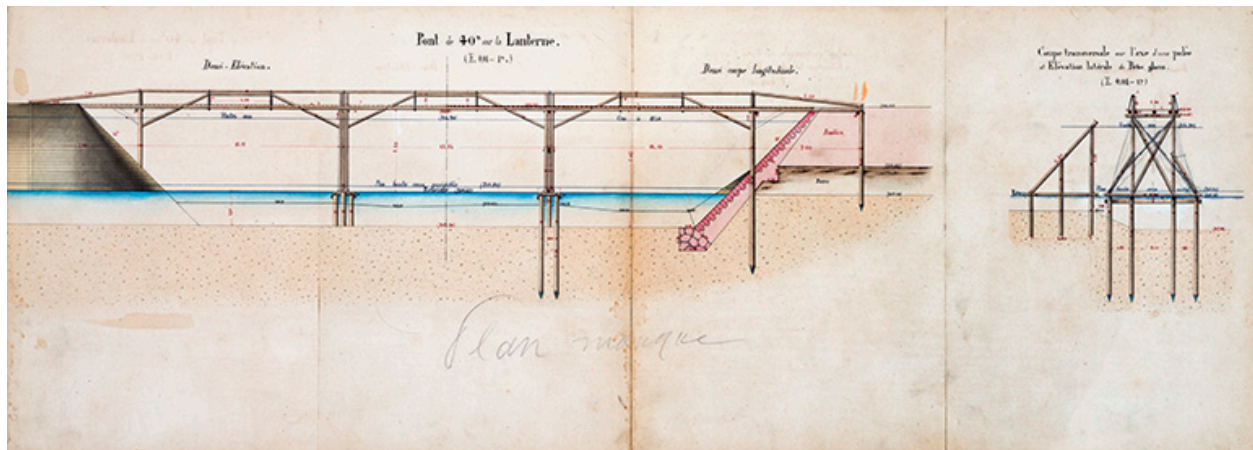
- **Dérivation de Conflandey : Magasin du barrage (1876).**  
Archives départementales de la Haute-Saône, Vesoul. Dérivation de Conflandey : Magasin du barrage (1876).  
Vst 1545-9. Dessin.  
Archives départementales de la Haute-Saône, Vesoul : Vst 1545-9

IVR43\_20207000165NUC4A

Auteur de l'illustration : Jérôme Mongreville, Auteur de l'illustration : Charles Marie Albert Travelet

Date de prise de vue : 2020

(c) Région Bourgogne-Franche-Comté, Inventaire du patrimoine  
reproduction soumise à autorisation du titulaire des droits d'exploitation



Dérivation de Conflandey : pont sur la Lanterne (1876).

Référence du document reproduit :

- **Dérivation de Conflandey : pont sur la Lanterne (1876).**  
Archives départementales de la Haute-Saône, Vesoul. Dérivation de Conflandey : pont sur la Lanterne (1876).  
Echelle : 1/100. Vst 1545-9. Dessin.  
Archives départementales de la Haute-Saône, Vesoul : Vst 1545-9

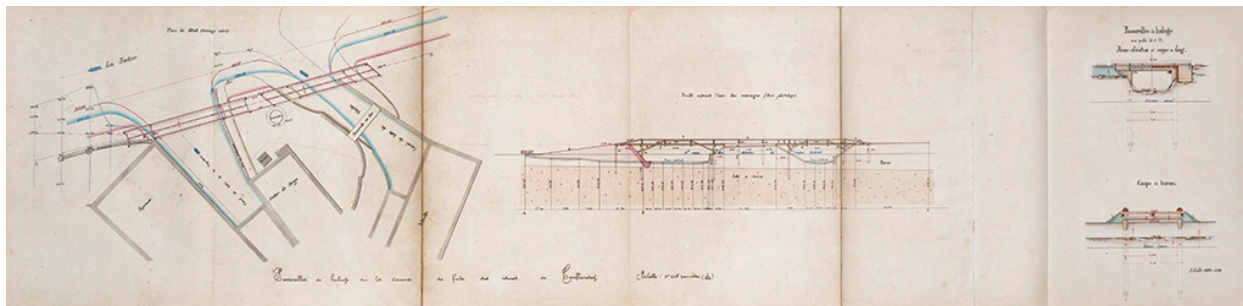
IVR43\_20207000166NUC4A

Auteur de l'illustration : Jérôme Mongreville

Auteur du document reproduit : Charles Marie Albert Travelet

Date de prise de vue : 2020

(c) Région Bourgogne-Franche-Comté, Inventaire du patrimoine  
reproduction soumise à autorisation du titulaire des droits d'exploitation



Dérivation de Conflandey : passerelles de halage (1876).

Référence du document reproduit :

- **Dérivation de Conflandey : passerelles de halage (1876).**  
Archives départementales de la Haute-Saône, Vesoul. Dérivation de Conflandey : passerelles de halage (1876).  
Vst 1545-9. Dessin.  
Archives départementales de la Haute-Saône, Vesoul : Vst 1545-9

IVR43\_20207000167NUC4A

Auteur de l'illustration : Jérôme Mongreville

Auteur du document reproduit : Charles Marie Albert Travelet

Date de prise de vue : 2020

(c) Région Bourgogne-Franche-Comté, Inventaire du patrimoine  
reproduction soumise à autorisation du titulaire des droits d'exploitation



Dérivation de Conflandey : plan parcellaire des terrains à acquérir pour l'exécution des travaux dans les communes de Conflandey et Chaux-lès-Ports (1876).

Référence du document reproduit :

- **Dérivation de Conflandey : plan parcellaire des terrains à acquérir pour l'exécution des travaux dans les communes de Conflandey et Chaux-lès-Ports (1876).**

Archives départementales de la Haute-Saône, Vesoul. Dérivation de Conflandey : plan parcellaire des terrains à acquérir pour l'exécution des travaux dans les communes de Conflandey et Chaux-lès-Ports (1876). Echelle d'un millimètre par mètre. Vst 1545-9. Dessin.

Archives départementales de la Haute-Saône, Vesoul : Vst 1545-9

IVR43\_20207000168NUC4A

Auteur de l'illustration : Jérôme Mongreville

Auteur du document reproduit : Charles Marie Albert Travelet

Date de prise de vue : 2020

(c) Région Bourgogne-Franche-Comté, Inventaire du patrimoine  
reproduction soumise à autorisation du titulaire des droits d'exploitation



Canalisation entre Montureux et Conflandey - Plan de la partie comprise entre les bornes 380k et 378k (Passage d'Effondray) [s.d].

Référence du document reproduit :

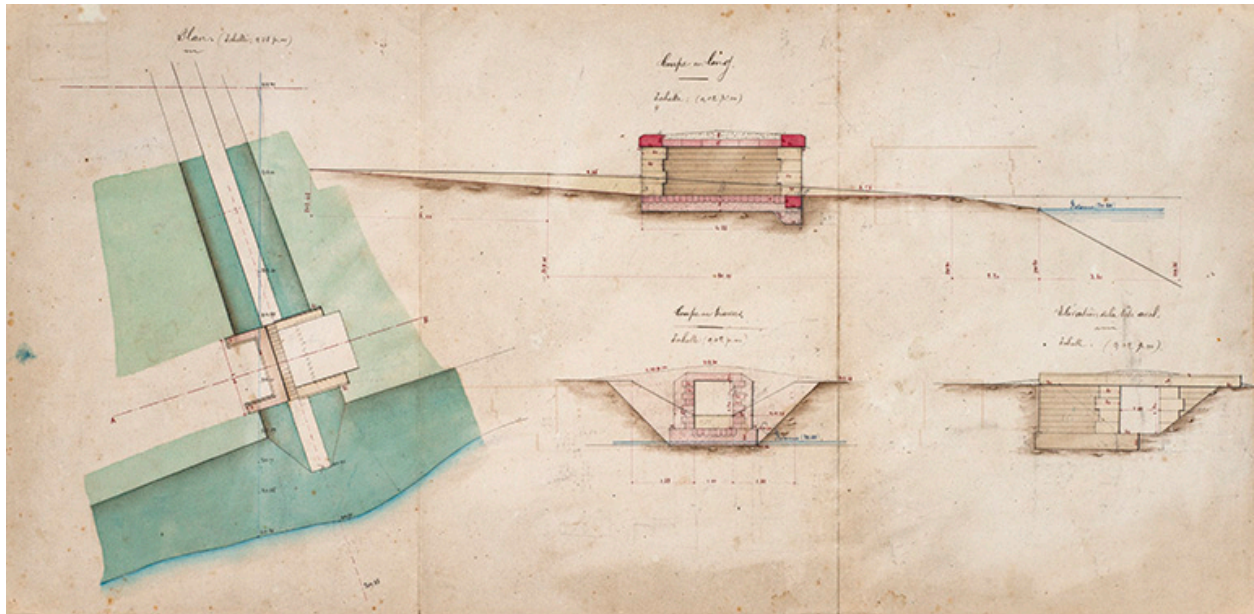
- **Canalisation entre Montureux et Conflandey - Plan de la partie comprise entre les bornes 380k et 378k (Passage d'Effondray) [s.d].**  
Archives départementales de la Haute-Saône : Bief n° 102 - canalisation entre Montureux et Conflandey - Plan de la partie comprise entre les bornes 380<sup>k</sup> et 378<sup>k</sup> (Passage d'Effondray) [s.d]. Vst 1545-12. Dessin (1/000).  
Archives départementales de la Haute-Saône, Vesoul : Vst 1545-12

IVR43\_20207000169NUC4A

Auteur de l'illustration : Jérôme Mongreville

Date de prise de vue : 2020

(c) Région Bourgogne-Franche-Comté, Inventaire du patrimoine  
reproduction soumise à autorisation du titulaire des droits d'exploitation



Projet de construction d'un aqueduc sous le chemin de halage (1877).

Référence du document reproduit :

- **Bief n° 102 - canalisation entre Montureux et Conflandey - projet de construction d'un aqueduc sous le chemin de halage (1877).**

Archives départementales de la Haute-Saône : Bief n° 102 - canalisation entre Montureux et Conflandey - projet de construction d'un aqueduc sous le chemin de halage (1877). Vst 1545-9. Dessin , échelle indiquée sous chaque partie.

Archives départementales de la Haute-Saône, Vesoul : Vst 1545-9

IVR43\_20207000170NUC4A

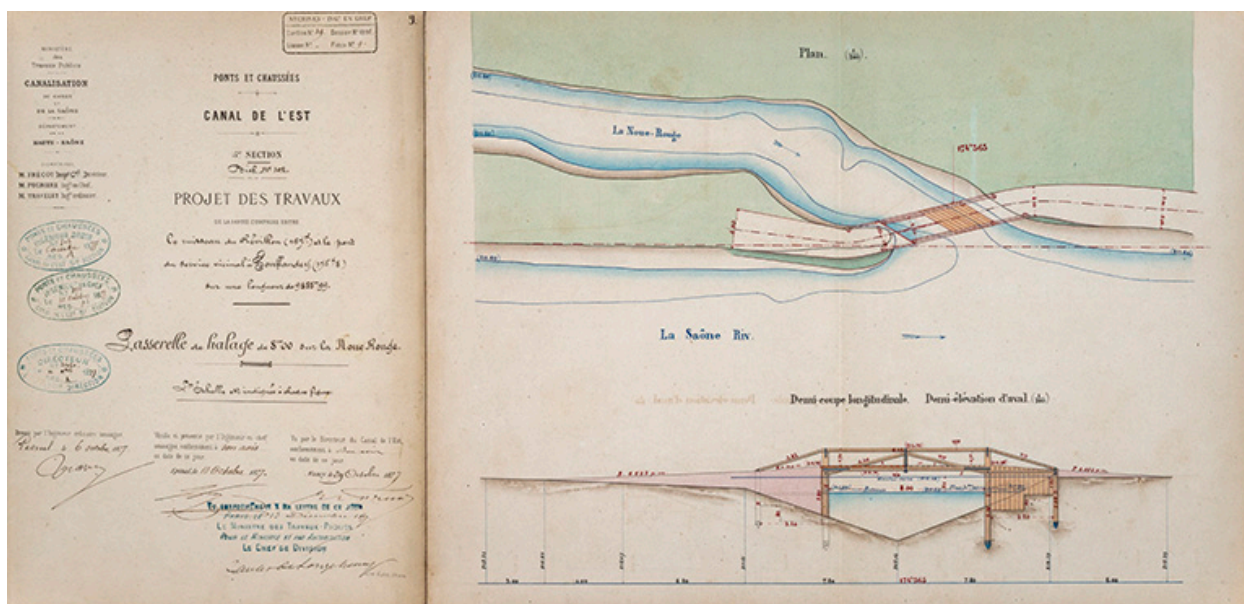
Auteur de l'illustration : Jérôme Mongreville

Auteur du document reproduit : Charles Marie Albert Travelet

Date de prise de vue : 2020

(c) Région Bourgogne-Franche-Comté, Inventaire du patrimoine  
reproduction soumise à autorisation du titulaire des droits d'exploitation





Passerelle de halage de 8m sur la Noue rouge (1877).

Référence du document reproduit :

- **Passerelle de halage de 8m sur la Noue rouge (1877).**  
Archives départementales de la Haute-Saône : Bief n° 102 - Projet des travaux - Passerelle de halage de 8m sur la Noue rouge (1877). Vst 1545-9. Dessin.  
Archives départementales de la Haute-Saône, Vesoul : Vst 1545-9

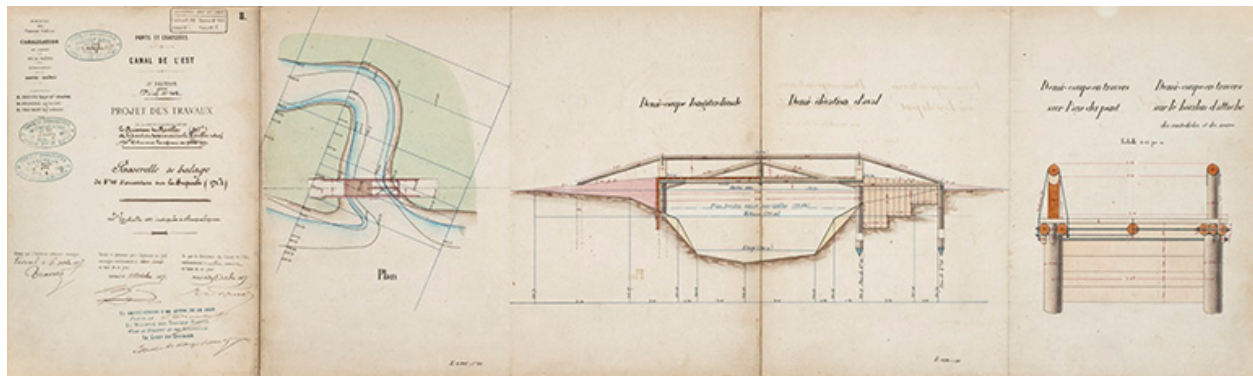
IVR43\_20207000171NUC4A

Auteur de l'illustration : Jérôme Mongreville

Auteur du document reproduit : Charles Marie Albert Travelet

Date de prise de vue : 2020

(c) Région Bourgogne-Franche-Comté, Inventaire du patrimoine  
reproduction soumise à autorisation du titulaire des droits d'exploitation



Passerelle de halage de 8m sur la Superbe (1877).

Référence du document reproduit :

- **Bief n° 102 - Projet des travaux - Passerelle de halage de 8m sur la Superbe (1877).**  
Archives départementales de la Haute-Saône : Bief n° 102 - Projet des travaux - Passerelle de halage de 8m sur la Superbe (1877). Vst 1545-9. Dessin.  
Archives départementales de la Haute-Saône, Vesoul : Vst 1545-9

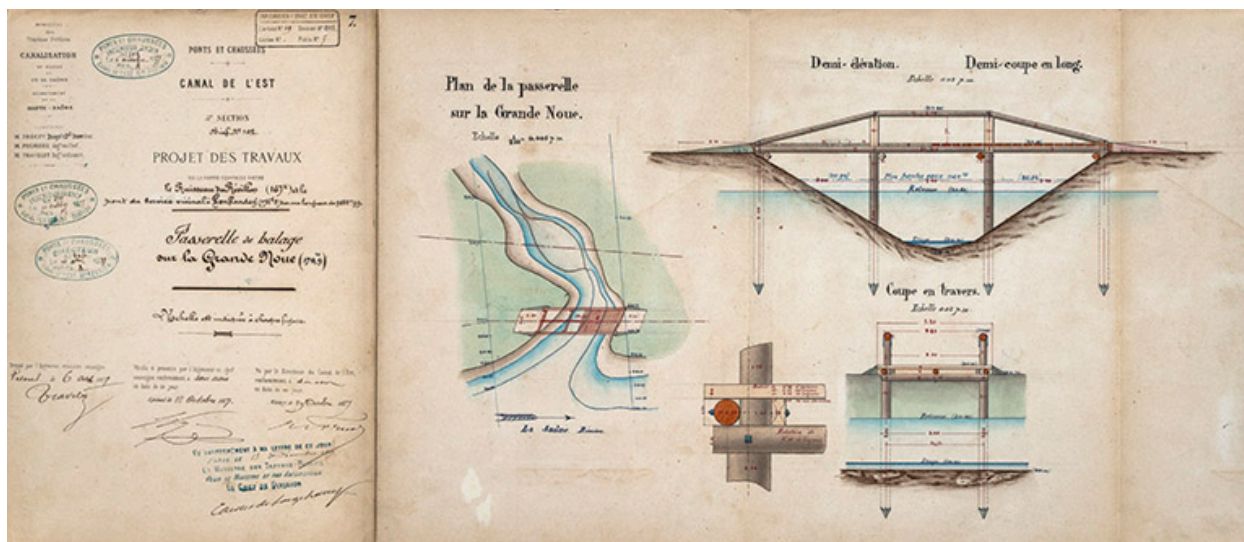
IVR43\_20207000172NUC4A

Auteur de l'illustration : Jérôme Mongreville

Auteur du document reproduit : Charles Marie Albert Travelet

Date de prise de vue : 2020

(c) Région Bourgogne-Franche-Comté, Inventaire du patrimoine  
reproduction soumise à autorisation du titulaire des droits d'exploitation



Passerelle de halage sur la Grande Noue (1877) .

Référence du document reproduit :

- **Bief n° 102 - Projet des travaux - Passerelle de halage sur la Grande Noue (1877).**  
Archives départementales de la Haute-Saône : Bief n° 102 - Projet des travaux - Passerelle de halage sur la Grande Noue (1877). Vst 1545-9. Dessin.  
Archives départementales de la Haute-Saône, Vesoul : Vst 1545-9

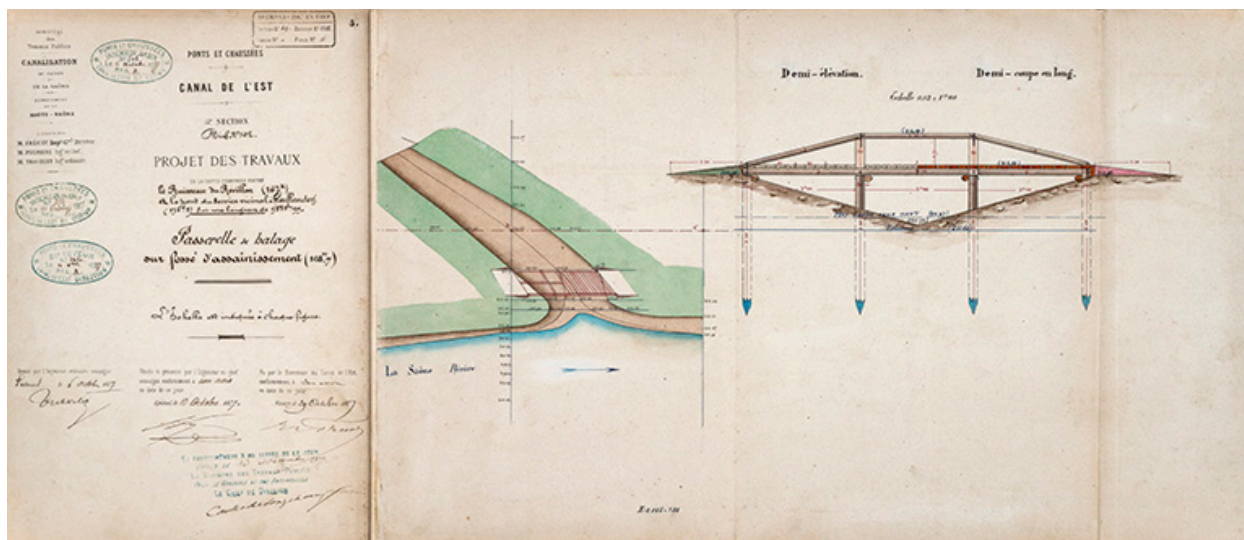
IVR43\_20207000173NUC4A

Auteur de l'illustration : Jérôme Mongreville

Auteur du document reproduit : Charles Marie Albert Travelet

Date de prise de vue : 2020

(c) Région Bourgogne-Franche-Comté, Inventaire du patrimoine  
reproduction soumise à autorisation du titulaire des droits d'exploitation



Passerelle de halage sur fossé d'agrandissement, 168k (1877).

Référence du document reproduit :

- **Bief n° 102 - Projet des travaux - Passerelle de halage sur fossé d'agrandissement, 168k (1877).**  
Archives départementales de la Haute-Saône : Bief n° 102 - Projet des travaux - Passerelle de halage sur fossé d'agrandissement, 168<sup>k</sup> (1877). Vst 1545-9. Dessin.  
Archives départementales de la Haute-Saône, Vesoul : Vst 1545-9

IVR43\_20207000174NUC4A

Auteur de l'illustration : Jérôme Mongreville

Auteur du document reproduit : Charles Marie Albert Travelet

Date de prise de vue : 2020

(c) Région Bourgogne-Franche-Comté, Inventaire du patrimoine  
reproduction soumise à autorisation du titulaire des droits d'exploitation



Franchissement de la Saône : pont de Fouchécourt.

IVR43\_20167000316NUC4A

Auteur de l'illustration : Sonia Dourlot

Date de prise de vue : 2016

(c) Région Bourgogne-Franche-Comté, Inventaire du patrimoine  
reproduction soumise à autorisation du titulaire des droits d'exploitation



Le port de plaisance à Fouchécourt.

IVR43\_20157000119NUC2A

Auteur de l'illustration : Sonia Dourlot

Date de prise de vue : 2015

(c) Région Bourgogne-Franche-Comté, Inventaire du patrimoine  
reproduction soumise à autorisation du titulaire des droits d'exploitation



Franchissement de la Saône : pont routier à Port d'Atelier.

IVR43\_20167000317NUC4A

Auteur de l'illustration : Sonia Dourlot

Date de prise de vue : 2016

(c) Région Bourgogne-Franche-Comté, Inventaire du patrimoine  
reproduction soumise à autorisation du titulaire des droits d'exploitation



Franchissement de la Saône : pont routier à Port d'Atelier.

IVR43\_20167000318NUC4A

Auteur de l'illustration : Sonia Dourlot

Date de prise de vue : 2016

(c) Région Bourgogne-Franche-Comté, Inventaire du patrimoine  
reproduction soumise à autorisation du titulaire des droits d'exploitation





Le village de Baulay depuis la Saône.

IVR43\_20157000122NUC2A

Auteur de l'illustration : Sonia Dourlot

Date de prise de vue : 2015

(c) Région Bourgogne-Franche-Comté, Inventaire du patrimoine  
reproduction soumise à autorisation du titulaire des droits d'exploitation



Croix de chemin à proximité du pont de la départementale.

IVR43\_20157001555NUC2A

Auteur de l'illustration : Sonia Dourlot

Date de prise de vue : 2015

(c) Région Bourgogne-Franche-Comté, Inventaire du patrimoine  
reproduction soumise à autorisation du titulaire des droits d'exploitation



Barrage de Conflandey vu de la rive droite en aval.

IVR43\_20157001550NUC2A

Auteur de l'illustration : Sonia Dourlot

Date de prise de vue : 2015

(c) Région Bourgogne-Franche-Comté, Inventaire du patrimoine  
reproduction soumise à autorisation du titulaire des droits d'exploitation



Vue éloignée du site d'écluse en amont du pont depuis la rive droite.

IVR43\_20157001556NUC2A

Auteur de l'illustration : Sonia Dourlot

Date de prise de vue : 2015

(c) Région Bourgogne-Franche-Comté, Inventaire du patrimoine  
reproduction soumise à autorisation du titulaire des droits d'exploitation



Franchissement de la Saône : pont de Fouchécourt.

IVR43\_20167000315NUC4A

Auteur de l'illustration : Sonia Dourlot

Date de prise de vue : 2016

(c) Région Bourgogne-Franche-Comté, Inventaire du patrimoine  
reproduction soumise à autorisation du titulaire des droits d'exploitation



La Saône depuis le pont de Conflandey.

IVR43\_20207000207NUC4A

Auteur de l'illustration : Jérôme Mongreville

Date de prise de vue : 2020

(c) Région Bourgogne-Franche-Comté, Inventaire du patrimoine  
reproduction soumise à autorisation du titulaire des droits d'exploitation



Depuis la rive gauche, en aval, vue sur le barrage, le site d'écluse, le poste de commande.

IVR43\_20157000760NUC2A

Auteur de l'illustration : Sonia Dourlot

Date de prise de vue : 2015

(c) Région Bourgogne-Franche-Comté, Inventaire du patrimoine  
reproduction soumise à autorisation du titulaire des droits d'exploitation



Le barrage mobile.

IVR43\_20207000212NUC4A

Auteur de l'illustration : Jérôme Mongreville

Date de prise de vue : 2020

(c) Région Bourgogne-Franche-Comté, Inventaire du patrimoine  
reproduction soumise à autorisation du titulaire des droits d'exploitation





Plaisanciers s'appêtant à entrer dans l'écluse.

IVR43\_20207000214NUC4A

Auteur de l'illustration : Jérôme Mongreville

Date de prise de vue : 2020

(c) Région Bourgogne-Franche-Comté, Inventaire du patrimoine  
reproduction soumise à autorisation du titulaire des droits d'exploitation



Perrée en aval de l'écluse et le pont de la Lanterne.

IVR43\_20207000211NUC4A

Auteur de l'illustration : Jérôme Mongreville

Date de prise de vue : 2020

(c) Région Bourgogne-Franche-Comté, Inventaire du patrimoine  
reproduction soumise à autorisation du titulaire des droits d'exploitation