

Bourgogne, Côte-d'Or
Auxonne

bastion du Cygne

Références du dossier

Numéro de dossier : IA21005893

Date de l'enquête initiale : 2023

Date(s) de rédaction : 2024

Cadre de l'étude : enquête thématique régionale fortifications royales et nationales en Bourgogne-Franche-Comté

Degré d'étude : étudié

Référence du dossier Monument Historique : PA00112089

Désignation

Dénomination : bastion

Appellation : bastion du Signe, bastion du Cygne

Parties constituantes non étudiées : courtine

Compléments de localisation

Milieu d'implantation : en ville

Références cadastrales : 2023, AB, 15 ; 1824, J, non cadastré. Domaine public

Historique

Lorsque le comte d'Aspremont est missionné pour construire les fortifications d'Auxonne, il est primordial de renforcer le front nord de la cité et notamment l'angle nord-est qui est le point faible de l'enceinte. L'ingénieur décide de s'appuyer sur la tour médiévale en l'entourant d'un bastion. Cette tour, dite du Cygne puis du Signe, date de 1525. Elle a été élevée sous le règne de François 1er, à une époque où le royaume était en guerre contre l'empire de Charles Quint, Auxonne ayant une situation stratégique dans cette opposition. Les travaux sous la conduite d'Aspremont avancent à bon rythme contrairement aux autres ouvrages de la place. Vauban déclare en 1679, lors de son inspection que "cette pièce est achevée et fort bien faite". Seule sa courtine est à fonder et à terrasser.

Un mémoire en date du 1er juin 1814, écrit par l'inspecteur des fortifications Andréossy, déclare que le bastion serait celui qui serait le premier attaqué par l'ennemi. Pour parer à cette éventualité, il est proposé de renforcer les fortifications autour de lui en le couvrant "par une contregarde avec deux demi-lunes adjacentes, qui auront le double avantage de couvrir les deux fronts 17-19 et 19-21, et de flanquer les deux branches de l'ouvrage à corne dont le front sera couvert par une demi-lune". Ce projet est ajourné. En 1820, le revêtement du flanc et de la face droite est exécuté. C'est également à cette époque qu'une nouvelle courtine est érigée au front 17-19 (bastion du Gouverneur à celui du Cygne) l'un des trois ne disposant pas de rempart. En 1834, le Génie demande que la gorge du bastion soit mise en état, pour pouvoir servir de retranchement ce qui nécessite la construction à sa gorge d'une traverse à défilé.

Le déclassement de la place forte entraîne la quasi destruction de l'ouvrage, seuls le flanc et la face gauche étant "sauvés".

Période(s) principale(s) : 4e quart 17e siècle (, détruit)

Période(s) secondaire(s) : 1ère moitié 19e siècle (, détruit)

Auteur(s) de l'oeuvre : François de la Motte-Villebret (ingénieur militaire, attribution par travaux historiques),

Sébastien Le Prestre (ingénieur militaire, attribution par travaux historiques)

Description

Ce bastion était en forme de losange car ses flancs et ses faces étaient de mêmes longueurs. Ses murs étaient en pierre de taille. Localisée sur un terrain militaire, une partie de la courtine réalisée au 19e siècle est encore présente.

Éléments descriptifs

Matériau(x) du gros-oeuvre, mise en oeuvre et revêtement : calcaire ; pierre de taille

Plan : système bastionné

Statut, intérêt et protection

Protections : classé MH, 1939/03/28

Porte proprement dite avec son passage intérieur et les parties attenantes des anciennes fortifications ; façades et toitures du bâtiment central et les deux pavillons accolés du côté ville y compris les escaliers latéraux ; remparts jusque et y compris la tour ronde à la suite : classement par arrêté du 28 mars 1939.

Statut de la propriété : propriété de l'Etat

Références documentaires

Documents d'archive

- **Service Historique de la Défense, Vincennes : 1 VH 153-162. Projets des travaux à effectuer aux fortifications et aux bâtiments militaires de la place. Mémoire, états, correspondance, cartes, plans. 1673-1874.**

Service Historique de la Défense, Vincennes : 1 VH 153-162. *Projets des travaux à effectuer aux fortifications et aux bâtiments militaires de la place. Mémoire, états, correspondance, cartes, plans. 1673-1874.*

- 1 VH 153 : 1673-1781
- 1 VH 154 : 1782-1818
- 1 VH 155 : 1819-1823
- 1 VH 156 : 1824-1826
- 1 VH 157 : 1827-1829
- 1 VH 158 : 1830-1834
- 1 VH 159 : 1835-1842
- 1 VH 160 : 1843-1846
- 1 VH 161 : 1847-1852
- 1 VH 162 : 1853-1874

Ministère de la Défense, Service historique de la Défense, Vincennes : 1 VH 153-162

Documents figurés

- **Plan de la ville et du château d'Auxonne. 1789 pour 1790.**

Plan de la ville et du château d'Auxonne. *1789 pour 1790*. Dessin (plume, lavis), par Vernoy. 1789. Échelle de 2 pouces pour 100 toises.

Ministère de la Défense, Service historique de la Défense, Vincennes : 1 VH 154

- **Plan du bastion (19) et de la tour du Signe. [1821].**

Auxonne. Fortification art, 5, feuille n° 5. Projets pour 1822. Plan du bastion (19) et de la tour du Signe.

Dessin (plume, lavis), par [le Service du Génie]. S.d. [1821]. Échelle 1/200.

Ministère de la Défense, Service historique de la Défense, Vincennes : 1 VH 155

Illustrations



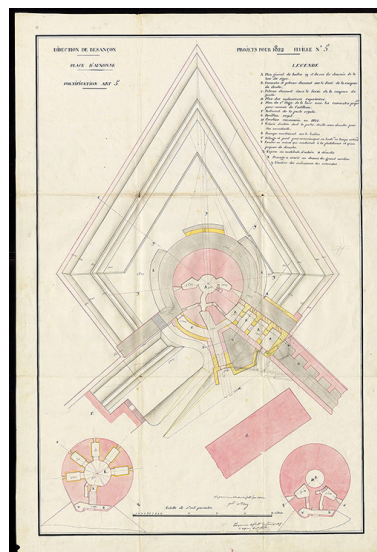
Plan-masse et de situation. Extrait du plan cadastral, 2023, 1/1 000.

Dess. Aline Thomas
IVR26_20232100162NUDA



Plan de la ville et du château d'Auxonne. 1789 pour 1790. [Détail du bastion du Cygne].

Autr. Vernoy
IVR26_20232100148NUC4A



Plan du bastion (19) et de la tour du Signe. [1821].

Autr. auteur inconnu
IVR26_20232100134NUC4A



Vue aérienne du bastion.
Phot. Sébastien Bardou
IVR26_20232100428NUC2A




La tour du Cygne.
Phot. Thierry Kuntz
IVR26_20232100477NUC4A



La tour et, à gauche, les restes du mur du bastion détruit.
Phot. Thierry Kuntz
IVR26_20232100474NUC4A



Le bastion depuis l'aire de stationnement du 511 régiment du Train.
Phot. Thierry Kuntz
IVR26_20232100192NUC4A



Pierre sculptée représentant une salamandre, emblème du roi François 1er.
Phot. Thierry Kuntz
IVR26_20232100203NUC4A



Détail de la salamandre couronnée.
Phot. Thierry Kuntz
IVR26_20232100206NUC4A

Dossiers liés

Est partie constituante de : fortification d'agglomération (IA21005802) Bourgogne, Côte-d'Or, Auxonne
Oeuvre(s) partie(s) constituante(s) étudiée(s) : tour du Cygne (IA21005865) Bourgogne, Côte-d'Or, Auxonne

Dossiers de synthèse :

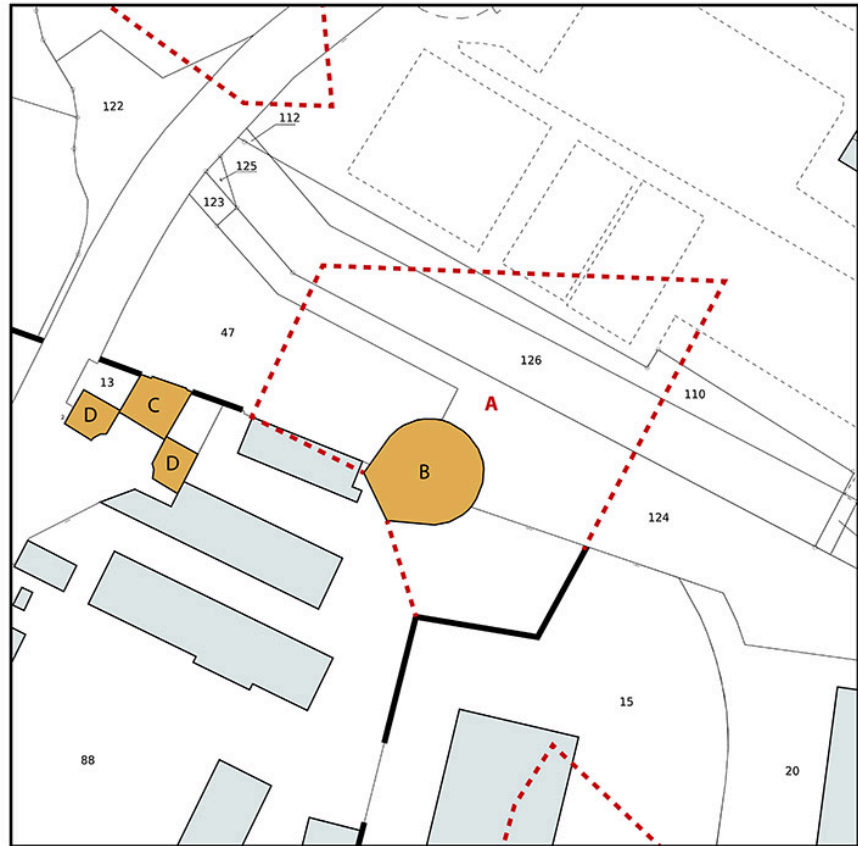
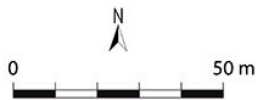
fortifications royales et nationales en Bourgogne-Franche-Comté (aire d'étude) (IA00141464)

Oeuvre(s) contenue(s) :

Auteur(s) du dossier : Guillaume Gézolme

Copyright(s) : (c) Région Bourgogne-Franche-Comté, Inventaire du patrimoine

- | | |
|-----|--|
| A | Bastion |
| B | Tour |
| C | Porte royale |
| D | Corps de garde |
| — | Fortifications conservées |
| --- | Emprise approximative des fortifications détruites |



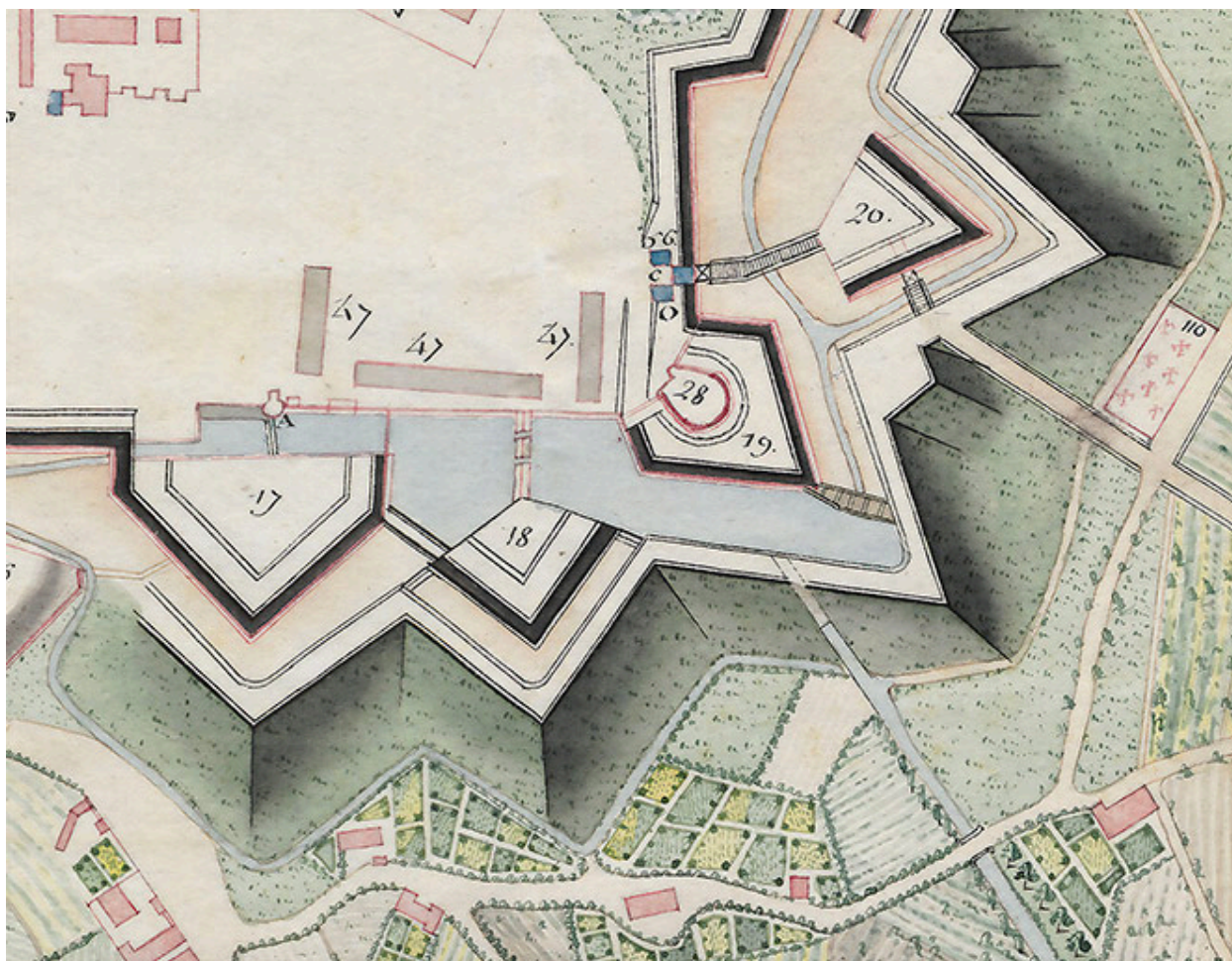
Plan-masse et de situation. Extrait du plan cadastral, 2023, 1/1 000.

IVR26_20232100162NUDA

Auteur de l'illustration : Aline Thomas

Date de prise de vue : 2023

(c) Région Bourgogne-Franche-Comté, Inventaire du patrimoine
reproduction soumise à autorisation du titulaire des droits d'exploitation



Plan de la ville et du château d'Auxonne. 1789 pour 1790. [Détail du bastion du Cygne].

Référence du document reproduit :

- **Plan de la ville et du château d'Auxonne. 1789 pour 1790.**
Plan de la ville et du château d'Auxonne. 1789 pour 1790. Dessin (plume, lavis), par Vernoy. 1789. Échelle de 2 pouces pour 100 toises.
Ministère de la Défense, Service historique de la Défense, Vincennes : 1 VH 154

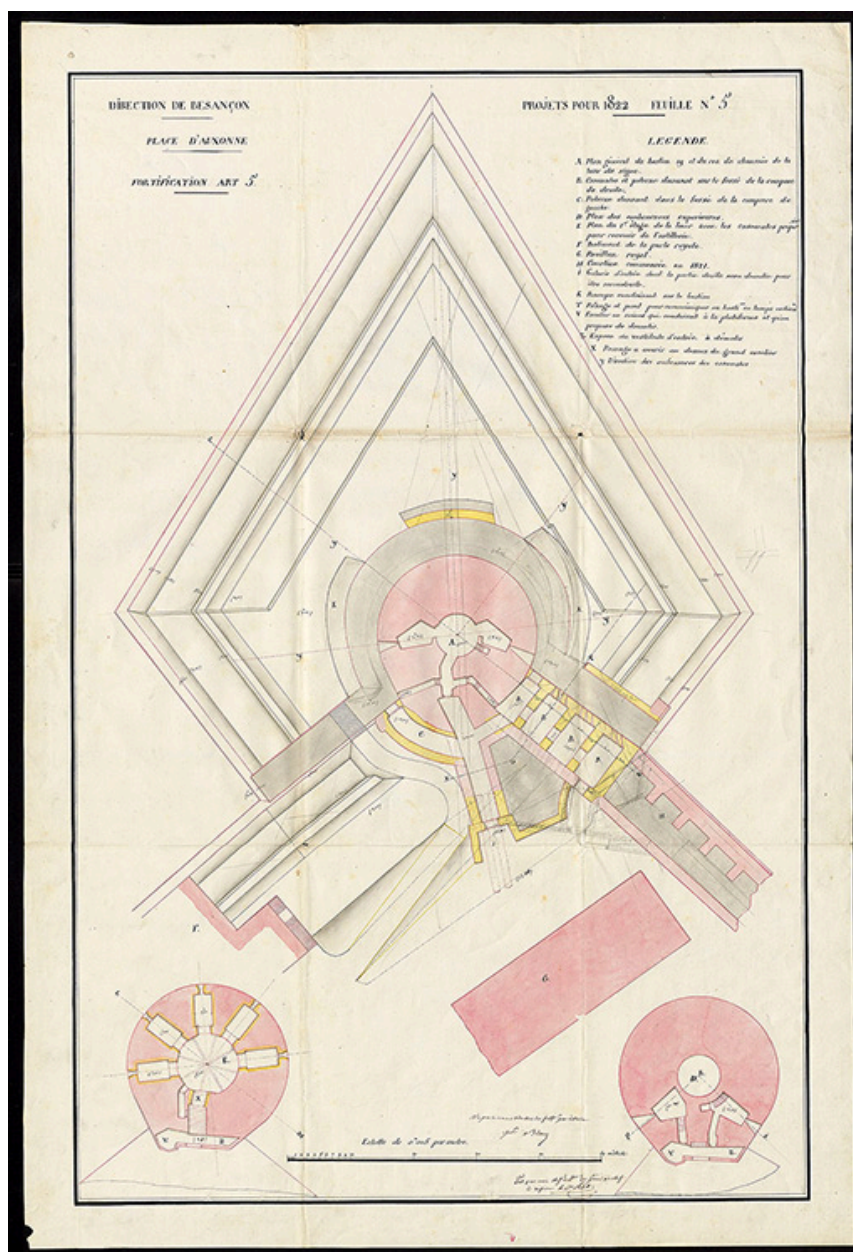
IVR26_20232100148NUC4A

Auteur du document reproduit : Vernoy

Date de prise de vue : 2023

(c) Service historique de la Défense

reproduction soumise à autorisation du titulaire des droits d'exploitation



Plan du bastion (19) et de la tour du Signe. [1821].

Référence du document reproduit :

- **Plan du bastion (19) et de la tour du Signe. [1821].**
Auxonne. Fortification art, 5, feuille n° 5. Projets pour 1822. Plan du bastion (19) et de la tour du Signe.
Dessin (plume, lavis), par [le Service du Génie]. S.d. [1821]. Échelle 1/200.
Ministère de la Défense, Service historique de la Défense, Vincennes : 1 VH 155

IVR26_20232100134NUC4A

Auteur du document reproduit : auteur inconnu

Date de prise de vue : 2023

(c) Service historique de la Défense

reproduction soumise à autorisation du titulaire des droits d'exploitation



Vue aérienne du bastion.

IVR26_20232100428NUC2A

Auteur de l'illustration : Sébastien Bardou

Date de prise de vue : 2023

(c) Région Bourgogne-Franche-Comté, Inventaire du patrimoine
reproduction soumise à autorisation du titulaire des droits d'exploitation



La tour du Cygne.

IVR26_20232100477NUC4A

Auteur de l'illustration : Thierry Kuntz

Date de prise de vue : 2023

(c) Région Bourgogne-Franche-Comté, Inventaire du patrimoine
reproduction soumise à autorisation du titulaire des droits d'exploitation



La tour et, à gauche, les restes du mur du bastion détruit.

IVR26_20232100474NUC4A

Auteur de l'illustration : Thierry Kuntz

Date de prise de vue : 2023

(c) Région Bourgogne-Franche-Comté, Inventaire du patrimoine
reproduction soumise à autorisation du titulaire des droits d'exploitation



Le bastion depuis l'aire de stationnement du 511 régiment du Train.

IVR26_20232100192NUC4A

Auteur de l'illustration : Thierry Kuntz

Date de prise de vue : 2023

(c) Région Bourgogne-Franche-Comté, Inventaire du patrimoine
reproduction soumise à autorisation du titulaire des droits d'exploitation



Pierre sculptée représentant une salamandre, emblème du roi François 1er.

IVR26_20232100203NUC4A

Auteur de l'illustration : Thierry Kuntz

Date de prise de vue : 2023

(c) Région Bourgogne-Franche-Comté, Inventaire du patrimoine
reproduction soumise à autorisation du titulaire des droits d'exploitation



Détail de la salamandre couronnée.

IVR26_20232100206NUC4A

Auteur de l'illustration : Thierry Kuntz

Date de prise de vue : 2023

(c) Région Bourgogne-Franche-Comté, Inventaire du patrimoine
reproduction soumise à autorisation du titulaire des droits d'exploitation