

Bourgogne, Nièvre
Pougues-les-Eaux
23-25 avenue de Conti

tennis

Références du dossier

Numéro de dossier : IA58001365

Date de l'enquête initiale : 2019

Date(s) de rédaction : 2019

Cadre de l'étude : enquête thématique régionale thermalisme en Bourgogne-Franche-Comté (1e)

Degré d'étude : étudié

Désignation

Dénomination : tennis

Compléments de localisation

Milieu d'implantation : en ville

Références cadastrales : 2020, ZD, 224 ; 2020, ZD, 192

Historique

Un premier terrain de tennis est créé dans le [parc thermal](#) à la fin des années 1890. Le *lawn-tennis* est figuré entre le pavillon de la photographie et le pavillon de la vacherie sur le plan de 1895-1896. Son nom ne doit pas être pris au sens littéral ("tennis sur gazon") puisqu'il désigne souvent à cette époque en France n'importe quelle surface. Un deuxième terrain réservé sans doute aux clients du [Splendid-Hôtel](#) apparaît sur le plan de 1906 ; il doit avoir eu une existence éphémère. Avant le début des années 1930, de nouveaux terrains sont créés au nord du parc, au-delà de l'allée des soupirs. Ils pourraient avoir été aménagés dès 1923. Cette année-là, la Compagnie fait en effet réaliser des travaux à l'un des deux tennis ("transformation en tennis de match") pour un montant de 12.000 francs.

Période(s) principale(s) : 4e quart 19e siècle (détruit), 1er quart 20e siècle (détruit), 2e quart 20e siècle

Auteur(s) de l'oeuvre : maître d'oeuvre inconnu

Description

Les terrains subsistent à l'état de vestiges.

Éléments descriptifs

Typologies et état de conservation

État de conservation : vestiges

Statut, intérêt et protection

Statut de la propriété : propriété du département

Références documentaires

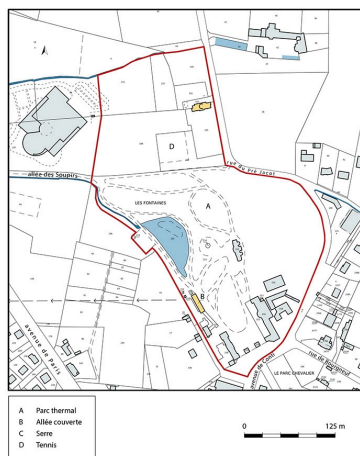
Documents figurés

- **Compagnie des Eaux minérales de Pougues. Plan des environs du tennis et des buvettes. 5 novembre 1930.**
Compagnie des Eaux minérales de Pougues. Plan des environs du tennis et des buvettes / [auteur inconnu]. 5 novembre 1930. Dessin. 58 x 54 cm. Échelle 1/200.
Archives départementales de la Nièvre, Nevers : 32 J 400
- **Pougues-les-Eaux (Nièvre). Le Tennis dans le Parc de l'Établissement. [Premier quart du 20e siècle].**
Pougues-les-Eaux (Nièvre). Le Tennis dans le Parc de l'Établissement / [auteur inconnu]. Paris : Dereims, [premier quart du 20e siècle]. Carte postale.
Collection particulière
- **Pougues-les-Eaux. Les tennis. [Deuxième quart du 20e siècle].**
Pougues-les-Eaux. Les tennis / [auteur inconnu]. Strasbourg : Compagnie des Arts photomécaniques, [deuxième quart du 20e siècle]. Carte postale.
Collection particulière
- **Pougues-les-Eaux. Cure d'air. Cure d'eau et de repos. 1935.**
Pougues-les-Eaux. Cure d'air. Cure d'eau et de repos / Lucien Jonas. 1935. Imp. Jules Simon, Paris.
Lithographie. 102 x 61 cm. Affiche publicitaire de la Compagnie des chemins de fer de Paris à Lyon et à la Méditerranée.
Conservation départementale de la Nièvre, Nevers

Bibliographie

- **Gonzalez, Julien. En Bourgogne, les villes d'eau oubliées. 2005.**
Gonzalez, Julien. *En Bourgogne, les villes d'eau oubliées : Pougues-les-Eaux, Fourchambault-Garchizy, Saint-Parize-le-Châtel, Decize-Saint-Aré, Maizières, Saint-Christophe-en-Brionnais*. Nevers : Éditions Loire et Nièvre, 2005. 157 p. ISBN 2-9524476-0-8.
P. 84.

Illustrations




Plan-masse et de situation,
extrait du plan cadastral (2021).
Dess. Pierre-Marie Barbe-Richaud
IVR26_20215800018NUDA



Situation du premier tennis
dans le parc thermal.
Phot. Pierre-Marie Barbe-
Richaud, Autr. auteur inconnu
IVR26_20205800300NUC2A



Vue du deuxième tennis,
près du Splendid-Hôtel.
Autr. auteur inconnu
IVR26_20195800774NUC4A




Vue du troisième tennis, près
du potager et de la serre.
Autr. auteur inconnu
IVR26_20205800369NUC4A



Affiche publicitaire de la Compagnie
des chemins de fer de Paris à
Lyon et à la Méditerranée (1935).
Autr. Lucien Jonas
IVR26_20215800079NUC2A



Vue actuelle de l'emplacement
du troisième tennis.
Phot. Fabien Dufoulon
IVR26_20205800616NUC2AQ



Vue actuelle de l'emplacement
du troisième tennis.
Phot. Pierre-Marie Barbe-Richaud
IVR26_20205800617NUC4A

Dossiers liés

Est partie constituante de : parc thermal (IA58001347) Bourgogne, Nièvre, Pougues-les-Eaux, 23-25 avenue de Conti

Dossiers de synthèse :

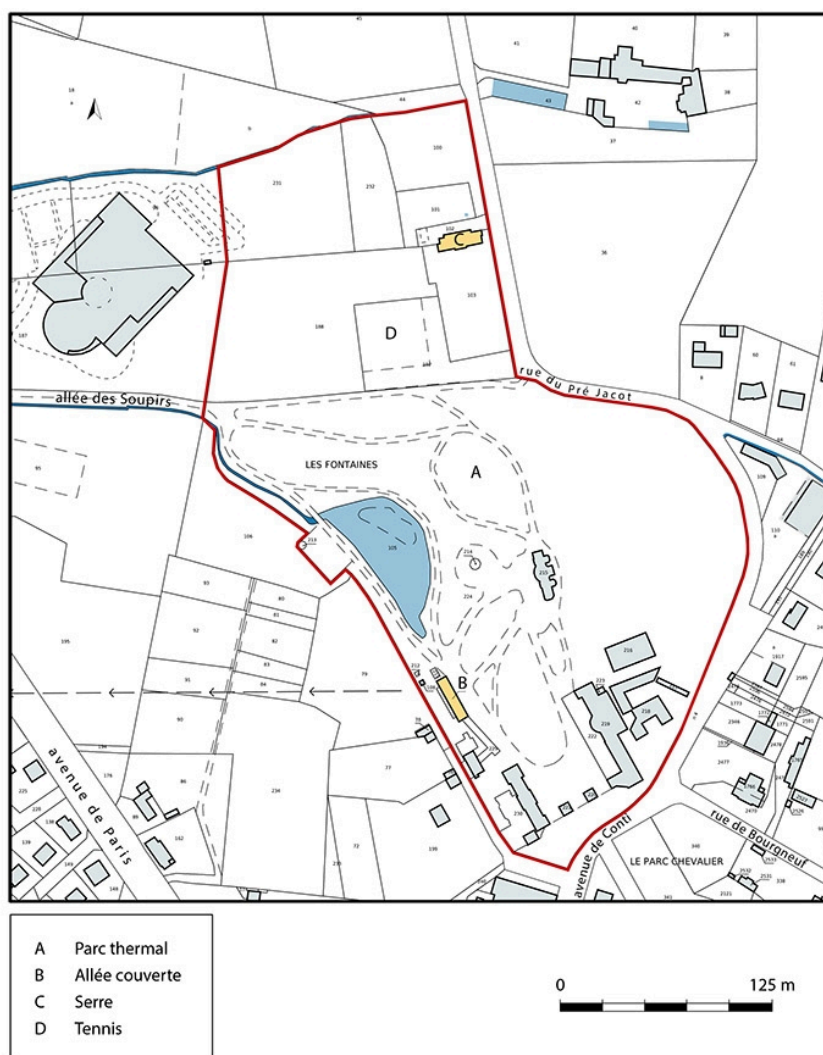
patrimoine du thermalisme en Bourgogne-Franche-Comté (1e) (aire d'étude) (IA00141432)

thermalisme dans la commune de Pougues-les-Eaux (1e) (IA58001308) Bourgogne, Nièvre, Pougues-les-Eaux

Oeuvre(s) contenue(s) :

Auteur(s) du dossier : Fabien Dufoulon

Copyright(s) : (c) Région Bourgogne-Franche-Comté, Inventaire du patrimoine



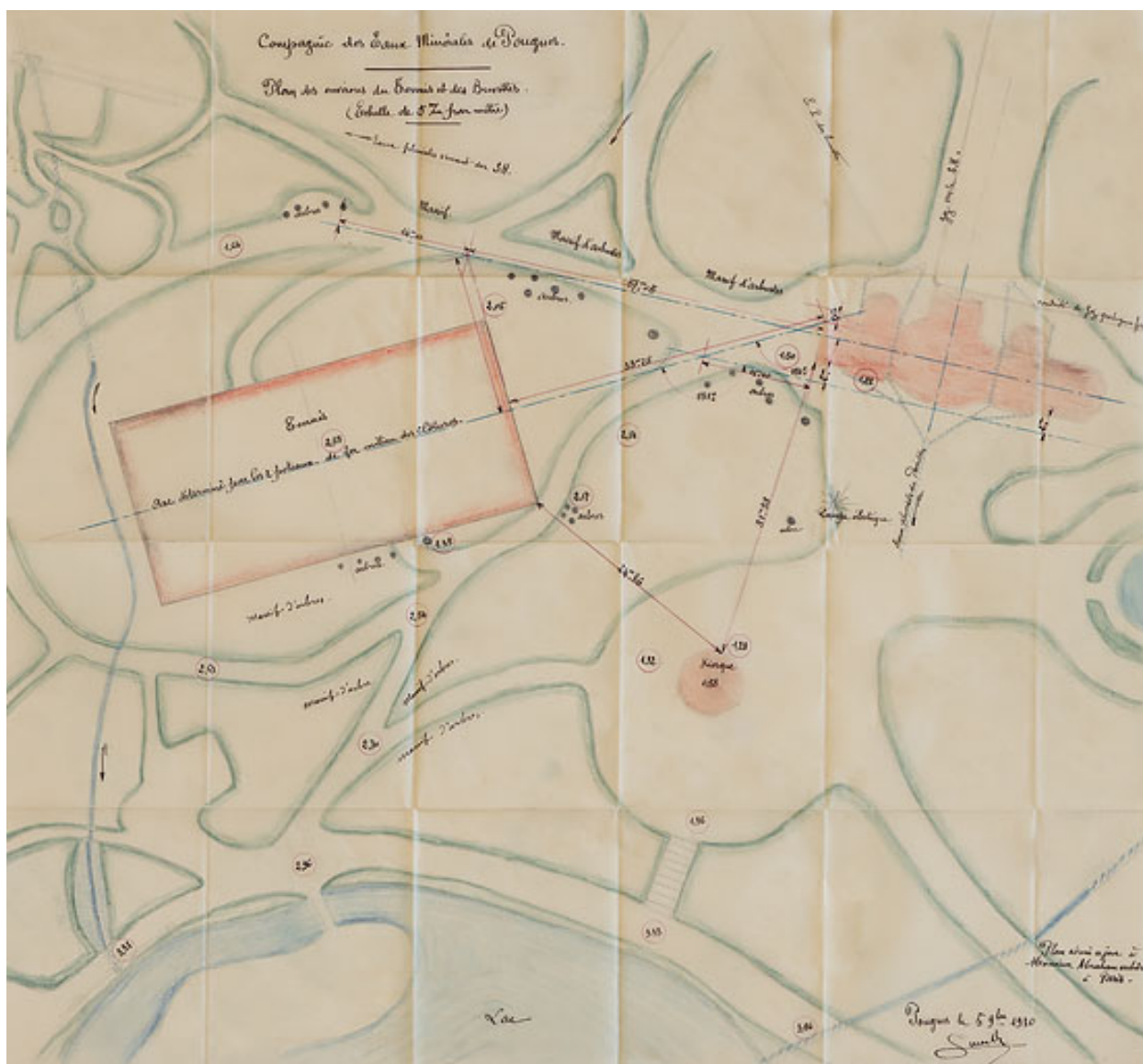
Plan-masse et de situation, extrait du plan cadastral (2021).

IVR26_20215800018NUDA

Auteur de l'illustration : Pierre-Marie Barbe-Richaud

Date de prise de vue : 2021

(c) Région Bourgogne-Franche-Comté, Inventaire du patrimoine
reproduction soumise à autorisation du titulaire des droits d'exploitation



Situation du premier tennis dans le parc thermal.

Référence du document reproduit :

- **Compagnie des Eaux minérales de Pougues. Plan des environs du tennis et des buvettes. 5 novembre 1930.**

Compagnie des Eaux minérales de Pougues. Plan des environs du tennis et des buvettes / [auteur inconnu]. 5 novembre 1930. Dessin. 58 x 54 cm. Échelle 1/200.

Archives départementales de la Nièvre, Nevers : 32 J 400

IVR26_20205800300NUC2A

Auteur de l'illustration : Pierre-Marie Barbe-Richaud

Auteur du document reproduit : auteur inconnu

Date de prise de vue : 2020

(c) Région Bourgogne-Franche-Comté, Inventaire du patrimoine
reproduction soumise à autorisation du titulaire des droits d'exploitation



Vue du deuxième tennis, près du Splendid-Hôtel.

Référence du document reproduit :


- **Pougues-les-Eaux (Nièvre). Le Tennis dans le Parc de l'Établissement. [Premier quart du 20e siècle].** *Pougues-les-Eaux (Nièvre). Le Tennis dans le Parc de l'Établissement* / [auteur inconnu]. Paris : Dereims, [premier quart du 20e siècle]. Carte postale. Collection particulière

IVR26_20195800774NUC4A

Auteur du document reproduit : auteur inconnu

Date de prise de vue : 2019

(c) Région Bourgogne-Franche-Comté, Inventaire du patrimoine
reproduction soumise à autorisation du titulaire des droits d'exploitation



Vue du troisième tennis, près du potager et de la serre.

Référence du document reproduit :

- **Pougues-les-Eaux. Les tennis. [Deuxième quart du 20e siècle].**
Pougues-les-Eaux. Les tennis / [auteur inconnu]. Strasbourg : Compagnie des Arts photomécaniques, [deuxième quart du 20e siècle]. Carte postale.
Collection particulière

IVR26_20205800369NUC4A

Auteur du document reproduit : auteur inconnu

Date de prise de vue : 2020

(c) Région Bourgogne-Franche-Comté, Inventaire du patrimoine ; (c) Compagnie des Arts photomécaniques
reproduction soumise à autorisation du titulaire des droits d'exploitation



Affiche publicitaire de la Compagnie des chemins de fer de Paris à Lyon et à la Méditerranée (1935).

Référence du document reproduit :

- **Pougues-les-Eaux. Cure d'air. Cure d'eau et de repos. 1935.**
Pougues-les-Eaux. Cure d'air. Cure d'eau et de repos / Lucien Jonas. 1935. Imp. Jules Simon, Paris.
Lithographie. 102 x 61 cm. Affiche publicitaire de la Compagnie des chemins de fer de Paris à Lyon et à la Méditerranée.
Conservation départementale de la Nièvre, Nevers

IVR26_20215800079NUC2A

Auteur du document reproduit : Lucien Jonas

(c) Conseil départemental de la Nièvre
reproduction interdite



Vue actuelle de l'emplacement du troisième tennis.

IVR26_20205800616NUC2AQ

Auteur de l'illustration : Fabien Dufoulon

Date de prise de vue : 2020

(c) Région Bourgogne-Franche-Comté, Inventaire du patrimoine
reproduction soumise à autorisation du titulaire des droits d'exploitation



Vue actuelle de l'emplacement du troisième tennis.

IVR26_20205800617NUC4A

Auteur de l'illustration : Pierre-Marie Barbe-Richaud

Date de prise de vue : 2020

(c) Région Bourgogne-Franche-Comté, Inventaire du patrimoine
reproduction soumise à autorisation du titulaire des droits d'exploitation