

Franche-Comté, Haute-Saône
Passavant-la-Rochère

fontaines et lavoirs de Passavant-la-Rochère

Références du dossier

Numéro de dossier : IA70000575

Date de l'enquête initiale : 2015

Date(s) de rédaction : 2015

Cadre de l'étude : enquête thématique régionale val de Saône

Auteur(s) du dossier : Guillaume Gézolme

Copyright(s) : (c) Région Bourgogne-Franche-Comté, Inventaire du patrimoine

Désignation

Aires d'études : Val de Saône

Localisation

Précision localisation :

Historique

Les archives communales révèlent un important projet d'implantation de fontaines-lavoirs sur les trois pôles de vie du territoire communal que sont le village, la Côte et la Rochère.

La construction de ces édifices est rendue possible grâce aux travaux de réseau d'adduction d'eau dans les années 1860-1870.

Période(s) principale(s) : 2e quart 19e siècle 2e moitié 19e siècle

Auteur(s) de l'oeuvre : Jacques Humbert (architecte, attribution par source)

Description

La plupart des fontaines-lavoirs sont construites en pierre de taille. L'édicule du puisage est souvent la partie la plus noble de l'édifice, il est distinct de la partie lavoir comme la fontaine-lavoir de la Violette (la Rochère) où la fontaine est un édicule carré de style néogothique.

Les lavoirs disposent de bassins rectangulaires circulaires suivant l'implantation. Ils sont tous couverts. Au niveau de l'élévation, la présence récurrente de murets prolongés par des colonnes permet aux lavoirs d'être éclairés par la lumière naturelle.

Présentation

A l'instar de la majorité des communes rurales du département, Passavant-la-Rochère est dotée de plusieurs fontaines-lavoirs construites au 19e siècle. Leur présence s'explique, tout d'abord, par le besoin d'approvisionner la population en eau (cette fonction incombe aux communes depuis 1789). Ensuite, la démographie des campagnes est en hausse et des réformes sanitaires sont prônées par le courant hygiéniste. Enfin, les communes disposent, à cette époque, de ressources financières importantes ; à Passavant-la-Rochère, la prospérité de la commune au 19e siècle découle de l'essor industriel dû à l'implantation de nombreuses tuileries et verreries. Les fontaines sont d'autant plus nombreuses qu'elles sont réparties sur les trois pôles d'occupation du territoire communal : le village et les hameaux de la Côte et de la Rochère. La première partie du 19e siècle voit donc la construction de plusieurs fontaines sans qu'il y ait eu de projet global élaboré par la commune.

L'édifice le plus ancien semble être la fontaine-lavoir dite la Violette au hameau de la Rochère ; construite en 1821, la fontaine est au bord du ruisseau de la Morte-Eau. Un second édifice, situé au bourg de Passavant est construit en 1842 ; il s'agit de la fontaine-lavoir en bordure du ruisseau de la Noue.

A partir des années 1870, le conseil municipal décide de commander plusieurs fontaines-lavoirs à l'architecte Humbert qui propose la construction d'une dizaine de fontaines et lavoirs répartis sur les trois secteurs de Passavant-la-Rochère. Il dresse des plans, ainsi qu'un devis et les soumet à l'équipe municipale le 25 septembre 1878 ; la préfecture autorise les travaux en janvier de l'année suivante. Ces travaux consistent à créer de nouveaux points d'eau mais aussi à en démolir et à en déplacer. C'est le cas pour la fontaine dite la Charrière ; à l'origine, située entre la rue Traversière et la rue des Cannes devenue la rue Charrière de Vougécourt, elle est déplacée près du pont enjambant le ruisseau de la Noue. Le projet de 1878 permet de la moderniser.

Parallèlement à ces constructions d'édicules, la commune met en place des conduites d'eau et améliore son système d'adduction afin d'alimenter l'ensemble des fontaines et des lavoirs.

Le projet mené par l'architecte Humbert propose la construction des édifices les plus importants dans un style néo-classique (fontaine Saint-Antoine, fontaine du Bourg). Les fontaines "secondaires" disposent toutes d'une couverture. La fontaine de la place publique située en face de la maison commune devait être surmontée d'une statue d'un personnage antique ; c'est une statue de Jeanne d'Arc qui l'a remplacée.

À la fin du 19^e siècle et au début du 20^e siècle, quelques améliorations sont apportées : en 1895, mise en place d'une couverture sur le lavoir de la rue du Rougeot, en janvier 1901, construction d'un lavoir couvert dans le bourg, en 1935, agrandissement du lavoir public des forges.

Actuellement, il ne subsiste que sept fontaines-lavoirs sur l'ensemble du territoire communal.

Références documentaires

Documents d'archive

- **3 O 418 bâtiments communaux de Passavant la Rochère (1821-1867)**
3 O 418 bâtiments communaux de Passavant la Rochère (1821-1867)
Archives départementales de la Haute-Saône, Vesoul : 3 O 418 (1821-1867)
- **3 O 418 (1) bâtiments communaux de Passavant-la-Rochère (1868-1930)**
3 O 418 (1) bâtiments communaux de Passavant-la-Rochère (1868-1930)
Archives départementales de la Haute-Saône, Vesoul : 3 O 418 (1)
- **404 E dépôt 32/M 1. Édifices publics (1781-1866)**
404 E dépôt 32/M 1. Archives communales déposées. Édifices publics (1781-1866)
Archives départementales de la Haute-Saône, Vesoul : 404 E dépôt 32/M 1

Documents figurés

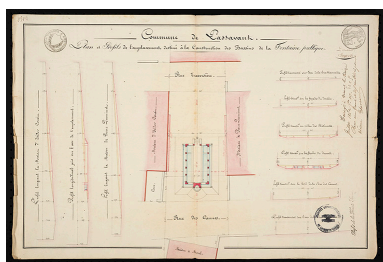
- **Projet de constructions de fontaines (1878)**
Passavant-la-Rochère : plans réalisés par Humbert. 1878, calque.
Archives départementales de la Haute-Saône, Vesoul : 3 O 418
- **Projet de construction de bassins pour la fontaine rue Traversière (1842)**
Passavant-la-Rochère : plan réalisé par Mougenot. 1842, papier.
Archives départementales de la Haute-Saône, Vesoul : 3 O 418
- **Projet pour la construction d'une fontaine sur la (ancienne) place publique**
Passavant-la-Rochère : plan masse et plan de l'élévation de la fontaine projetée. Papier.
Archives départementales de la Haute-Saône, Vesoul : 3 O 418

Bibliographie


- **Grisel, Denis. Les fontaines-lavoirs de Franche-Comté, 1986**
Grisel, Denis. *Les fontaines-lavoirs de Franche-Comté*. - Besançon : La Lanterne, 1986. 95 p. : ill. ; 30 cm. (Regards sur).
Région Bourgogne-Franche-Comté, Inventaire et Patrimoine, Besançon : R.H.A 1304
- **Grisel, Denis. Les fontaines-lavoirs en Haute-Saône au XIX^e siècle**

Grisel Denis. Les fontaines-lavoirs en Haute-Saône au 19e siècle. In Monuments historiques, 122 , 1982 , p.11-17
Région Bourgogne-Franche-Comté, Inventaire et Patrimoine, Besançon : F.HA 627

Illustrations




Projet de construction des bassins de la fontaine, rue Traversière.
Phot. , Autr. Pierre Mougenot
IVR43_20167000051NUC4A




Projet de construction d'une fontaine à l'ancienne place publique.
Phot.
IVR43_20167000052NUC4A




Plan général des lieux pour la constructions de nouvelles fontaines sur le territoire communal (1878).
Phot. , Autr. Jacques Humbert
IVR43_20167000045NUC4A



Projet de construction de la fontaine, rue Saint-Antoine.
Phot. Sonia Dourlot,
Autr. Jacques Humbert
IVR43_20167000055NUC4A



Projet de transfert et de construction de la fontaine, rue Traversière.
Phot. , Autr. Jacques Humbert
IVR43_20167000056NUC4A



Projet de construction de la fontaine sur la nouvelle place publique.
Phot. , Autr. Jacques Humbert
IVR43_20167000053NUC4A



Fontaine la Violette, la Rochère.
Phot. Sonia Dourlot
IVR43_20157000709NUC2A



Détail sur le monument abritant le puisard, fontaine la Violette, la Rochère.
Phot. Sonia Dourlot
IVR43_20157000711NUC2A



Fontaine rue Saint-Antoine.
Phot. Sonia Dourlot
IVR43_20157000567NUC2A



Façade sud de la fontaine-lavoir rue Saint-Antoine.
Phot. Sonia Dourlot
IVR43_20157000568NUC2A



Bassin du lavoir rue Saint-Antoine.
Phot. Sonia Dourlot
IVR43_20157000569NUC2A



Fontaine-lavoir, rue Traversière.
Phot. Sonia Dourlot
IVR43_20157000570NUC2A



Le lavoir, rue Traversière.
Phot. Sonia Dourlot
IVR43_20157000571NUC2A



Vue sur le bassin intérieur.
Phot. Sonia Dourlot
IVR43_20157000572NUC2A



Détail sur la borne de la fontaine.
Phot. Sonia Dourlot
IVR43_20157000573NUC2A



La fontaine Jeanne d'Arc.
Phot. Sonia Dourlot
IVR43_20157000515NUC2A



Fontaine, rue du château.
Phot. Sonia Dourlot
IVR43_20157000563NUC2A



Lavoir, rue du Château.
Phot. Sonia Dourlot
IVR43_20157000565NUC2A



Lavoir de la Rochère, place Dieu.
Phot. Sonia Dourlot
IVR43_20157000712NUC2A



Fontaine-lavoir, rue Jeffroy.
Phot. Sonia Dourlot
IVR43_20157000566NUC2A



Lavoir, rue des Forges.
Phot. Sonia Dourlot
IVR43_20157000564NUC2A

Dossiers liés

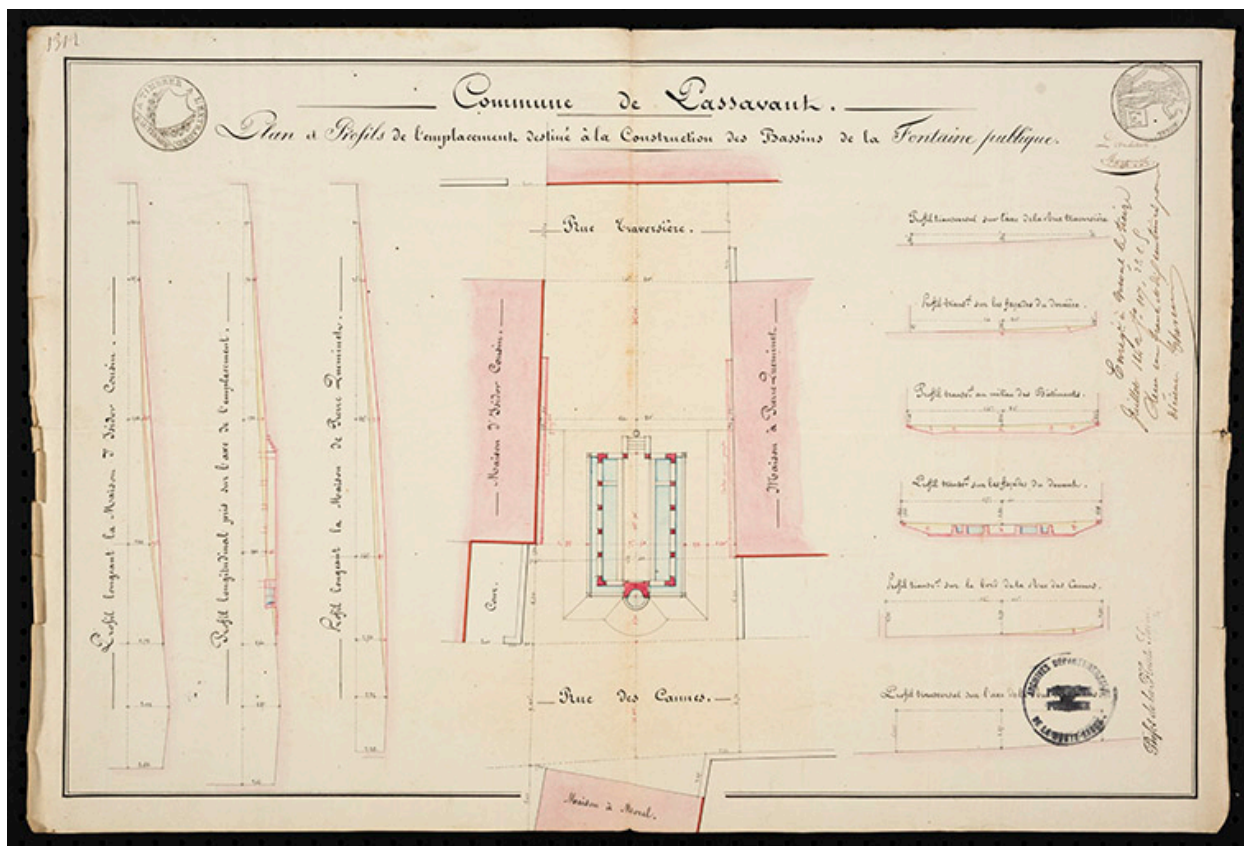
Dossier(s) de synthèse :

le val de Saône - aire d'étude (IA70001083)

présentation de la commune de Passavant-la-Rochère (IA70000570) Franche-Comté, Haute-Saône, Passavant-la-Rochère

Auteur(s) du dossier : Guillaume Gézolme

Copyright(s) : (c) Région Bourgogne-Franche-Comté, Inventaire du patrimoine



Projet de construction des bassins de la fontaine, rue Traversière.

Référence du document reproduit :

- **Projet de construction de bassins pour la fontaine rue Traversière (1842)**
Passavant-la-Rochère : plan réalisé par Mougenot. 1842, papier.
Archives départementales de la Haute-Saône, Vesoul : 3 O 418

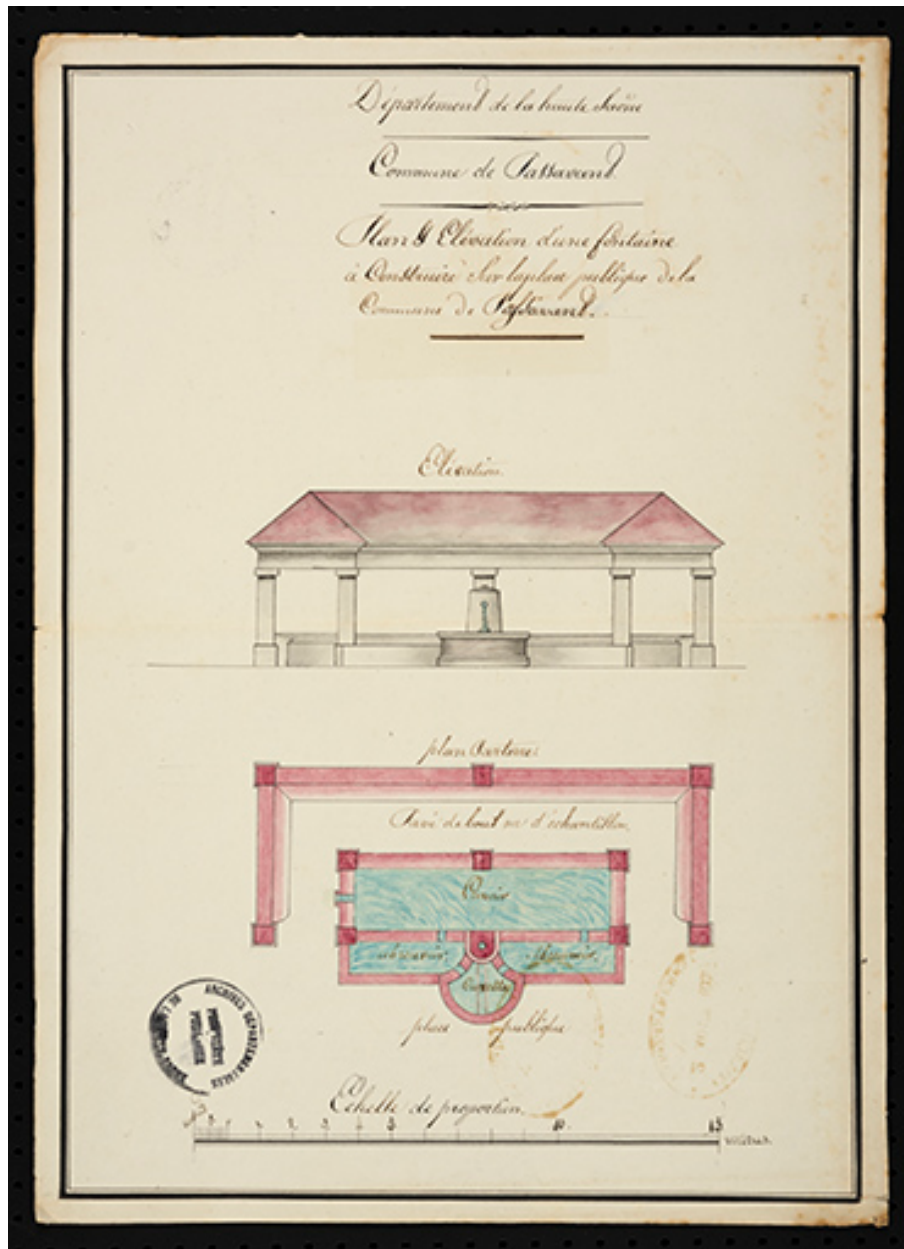
IVR43_20167000051NUC4A

Auteur de l'illustration :

Auteur du document reproduit : Pierre Mougenot

Date de prise de vue : 2016

(c) Région Bourgogne-Franche-Comté, Inventaire du patrimoine
reproduction soumise à autorisation du titulaire des droits d'exploitation



Projet de construction d'une fontaine à l'ancienne place publique.

Référence du document reproduit :

- **Projet pour la construction d'une fontaine sur la (ancienne) place publique**
Passavant-la-Rochère : plan masse et plan de l'élévation de la fontaine projetée. Papier.
Archives départementales de la Haute-Saône, Vesoul : 3 O 418

IVR43_20167000052NUC4A

Auteur de l'illustration :

Date de prise de vue : 2016

(c) Région Bourgogne-Franche-Comté, Inventaire du patrimoine
reproduction soumise à autorisation du titulaire des droits d'exploitation



Plan général des lieux pour la constructions de nouvelles fontaines sur le territoire communal (1878).

Référence du document reproduit :

- **Projet de constructions de fontaines (1878)**
Passavant-la-Rochère : plans réalisés par Humbert. 1878, calque.
Archives départementales de la Haute-Saône, Vesoul : 3 O 418


IVR43_20167000045NUC4A

Auteur de l'illustration :

Auteur du document reproduit : Jacques Humbert

Date de prise de vue : 2016

(c) Région Bourgogne-Franche-Comté, Inventaire du patrimoine
reproduction soumise à autorisation du titulaire des droits d'exploitation



Projet de construction de la fontaine, rue Saint-Antoine.

Référence du document reproduit :

- **Projet de constructions de fontaines (1878)**
Passavant-la-Rochère : plans réalisés par Humbert. 1878, calque.
Archives départementales de la Haute-Saône, Vesoul : 3 O 418


IVR43_20167000055NUC4A

Auteur de l'illustration : Sonia Dourlot

Auteur du document reproduit : Jacques Humbert

Date de prise de vue : 2016

(c) Région Bourgogne-Franche-Comté, Inventaire du patrimoine
reproduction soumise à autorisation du titulaire des droits d'exploitation



Projet de transfert et de construction de la fontaine, rue Traversière.

Référence du document reproduit :

- **Projet de constructions de fontaines (1878)**
Passavant-la-Rochère : plans réalisés par Humbert. 1878, calque.
Archives départementales de la Haute-Saône, Vesoul : 3 O 418


IVR43_20167000056NUC4A

Auteur de l'illustration :

Auteur du document reproduit : Jacques Humbert

Date de prise de vue : 2016

(c) Région Bourgogne-Franche-Comté, Inventaire du patrimoine
reproduction soumise à autorisation du titulaire des droits d'exploitation



Projet de construction de la fontaine sur la nouvelle place publique.

Référence du document reproduit :

- **Projet de constructions de fontaines (1878)**
Passavant-la-Rochère : plans réalisés par Humbert. 1878, calque.
Archives départementales de la Haute-Saône, Vesoul : 3 O 418

IVR43_20167000053NUC4A

Auteur de l'illustration :

Auteur du document reproduit : Jacques Humbert

Date de prise de vue : 2016

(c) Région Bourgogne-Franche-Comté, Inventaire du patrimoine
reproduction soumise à autorisation du titulaire des droits d'exploitation



Fontaine la Violette, la Rochère.

IVR43_20157000709NUC2A

Auteur de l'illustration : Sonia Dourlot

Date de prise de vue : 2015

(c) Région Bourgogne-Franche-Comté, Inventaire du patrimoine
reproduction soumise à autorisation du titulaire des droits d'exploitation



Détail sur le monument abritant le puisard, fontaine la Violette, la Rochère.

IVR43_20157000711NUC2A

Auteur de l'illustration : Sonia Dourlot

Date de prise de vue : 2015

(c) Région Bourgogne-Franche-Comté, Inventaire du patrimoine
reproduction soumise à autorisation du titulaire des droits d'exploitation



Fontaine rue Saint-Antoine.

IVR43_20157000567NUC2A

Auteur de l'illustration : Sonia Dourlot

Date de prise de vue : 2015

(c) Région Bourgogne-Franche-Comté, Inventaire du patrimoine
reproduction soumise à autorisation du titulaire des droits d'exploitation



Façade sud de la fontaine-lavoir rue Saint-Antoine.

IVR43_20157000568NUC2A

Auteur de l'illustration : Sonia Dourlot

Date de prise de vue : 2015

(c) Région Bourgogne-Franche-Comté, Inventaire du patrimoine
reproduction soumise à autorisation du titulaire des droits d'exploitation



Bassin du lavoir rue Saint-Antoine.

IVR43_20157000569NUC2A

Auteur de l'illustration : Sonia Dourlot

Date de prise de vue : 2015

(c) Région Bourgogne-Franche-Comté, Inventaire du patrimoine
reproduction soumise à autorisation du titulaire des droits d'exploitation



Fontaine-lavoir, rue Traversière.

IVR43_20157000570NUC2A

Auteur de l'illustration : Sonia Dourlot

Date de prise de vue : 2015

(c) Région Bourgogne-Franche-Comté, Inventaire du patrimoine
reproduction soumise à autorisation du titulaire des droits d'exploitation



Le lavoir, rue Traversière.

IVR43_20157000571NUC2A

Auteur de l'illustration : Sonia Dourlot

Date de prise de vue : 2015

(c) Région Bourgogne-Franche-Comté, Inventaire du patrimoine
reproduction soumise à autorisation du titulaire des droits d'exploitation



Vue sur le bassin intérieur.

IVR43_20157000572NUC2A

Auteur de l'illustration : Sonia Dourlot

Date de prise de vue : 2015

(c) Région Bourgogne-Franche-Comté, Inventaire du patrimoine
reproduction soumise à autorisation du titulaire des droits d'exploitation



Détail sur la borne de la fontaine.

IVR43_20157000573NUC2A

Auteur de l'illustration : Sonia Dourlot

Date de prise de vue : 2015

(c) Région Bourgogne-Franche-Comté, Inventaire du patrimoine
reproduction soumise à autorisation du titulaire des droits d'exploitation



La fontaine Jeanne d'Arc.

IVR43_20157000515NUC2A

Auteur de l'illustration : Sonia Dourlot

Date de prise de vue : 2015

(c) Région Bourgogne-Franche-Comté, Inventaire du patrimoine
reproduction soumise à autorisation du titulaire des droits d'exploitation



Fontaine, rue du château.

IVR43_20157000563NUC2A

Auteur de l'illustration : Sonia Dourlot

Date de prise de vue : 2015

(c) Région Bourgogne-Franche-Comté, Inventaire du patrimoine
reproduction soumise à autorisation du titulaire des droits d'exploitation



Lavoir, rue du Château.

IVR43_20157000565NUC2A

Auteur de l'illustration : Sonia Dourlot

Date de prise de vue : 2015

(c) Région Bourgogne-Franche-Comté, Inventaire du patrimoine
reproduction soumise à autorisation du titulaire des droits d'exploitation



Lavoir de la Rochère, place Dieu.

IVR43_20157000712NUC2A

Auteur de l'illustration : Sonia Dourlot

Date de prise de vue : 2015

(c) Région Bourgogne-Franche-Comté, Inventaire du patrimoine
reproduction soumise à autorisation du titulaire des droits d'exploitation



Fontaine-lavoir, rue Jeffroy.

IVR43_20157000566NUC2A

Auteur de l'illustration : Sonia Dourlot

Date de prise de vue : 2015

(c) Région Bourgogne-Franche-Comté, Inventaire du patrimoine
reproduction soumise à autorisation du titulaire des droits d'exploitation



Lavoir, rue des Forges.

IVR43_20157000564NUC2A

Auteur de l'illustration : Sonia Dourlot

Date de prise de vue : 2015

(c) Région Bourgogne-Franche-Comté, Inventaire du patrimoine
reproduction soumise à autorisation du titulaire des droits d'exploitation