

Bourgogne, Côte-d'Or
Beaune
rue Maufoux

bastion Bretonnière ou bastion Condé

Références du dossier

Numéro de dossier : IA21000126

Date de l'enquête initiale : 1999

Date(s) de rédaction : 2000, 2024

Cadre de l'étude : étude d'inventaire , enquête thématique régionale fortifications royales et nationales en Bourgogne-Franche-Comté

Degré d'étude : étudié

Référence du dossier Monument Historique : PA00112110

Désignation

Dénomination : ouvrage fortifié, bastion

Appellation : bastion Bretonnière, bastion Condé

Compléments de localisation

Milieu d'implantation : en ville

Références cadastrales : 1999, AB, 203-214 ; 1826, O, 382-387, 588-592

Historique

Edifié en 1636-1637, le bastion Bretonnière, aliéné au domaine royal en 1778 et concédé à la ville moyennant le paiement d'une redevance, est coupé en deux pour prolonger en ligne droite vers l'extérieur la rue Bretonnière (actuelle rue Maufoux), au lieu de l'ancien passage en chicane, peu pratique. Les deux portions latérales ensuite mises aux enchères sont adjugées à des particuliers le 10 août 1780 : la famille Moyne acheta la portion ouest et s'y fit bâtir un hôtel particulier (le n° 40 de la rue Maufoux, étudié), tandis que le sieur Fromageot acheta la partie est, avec l'intention de la lotir et l'obligation "de maisonner dans les dix ans", ce qui explique la présence ici de constructions homogènes, aux façades toutes semblables (les n° 39, 41 et 43). L'emprise polygonale du bastion est restée bien lisible sur les plans cadastraux.

Période(s) principale(s) : 2e quart 17e siècle

Dates : 1636 (daté par source, daté par travaux historiques)

Auteur(s) de l'oeuvre : maître d'oeuvre inconnu

Description

Éléments descriptifs

Matériau(x) du gros-oeuvre, mise en oeuvre et revêtement : pierre ; moellon ; grand appareil

Typologies et état de conservation

État de conservation : détruit

Statut, intérêt et protection

Protections : inscrit MH, 1937/09/10

Rempart des Dames depuis l'avenue de la République jusqu'à la rue Maufoux comprenant le chemin de ronde avec les arbres, la muraille, la grande tour, le fossé jusqu'à la route nationale (boulevard de Bouze) ; rempart de l'Hôpital comprenant le chemin de ronde, la muraille, la tour demi-ronde et le fossé : inscription par arrêté du 10 septembre 1937.

Statut de la propriété : propriété privée, propriété de la commune

Références documentaires

Documents d'archive

- **Archives nationales, Paris : Q 1/160. [Autorisation de détruire une partie du bastion, 1775].**
Archives nationales, Paris : Q 1/160. [Autorisation de détruire une partie du bastion, 1775].
Archives nationales, Paris : Q 1/160
- **Archives départementales de la Côte-d'Or, Dijon : C 882. vente de terrains concédées par le roi à la ville sur le bastion Bretonnière et sur le vieux château (1780).**
Archives départementales de la Côte-d'Or, Dijon : C 882. *vente de terrains concédées par le roi à la ville sur le bastion Bretonnière et sur le vieux château (1780).*
Archives départementales de la Côte-d'Or, Dijon : C 882
- **Archives départementales de la Côte-d'Or, Dijon : C 884. Arrêt du conseil d'état du 28 aout 1775 qui concède fossés et remparts, "sauf les bastions réservés au gouverneur" à la Ville moyennant un rente de 500 livres payables annuellement.**
Archives départementales de la Côte-d'Or, Dijon : C 884. *Arrêt du conseil d'état du 28 aout 1775 qui concède fossés et remparts, "sauf les bastions réservés au gouverneur" à la Ville moyennant un rente de 500 livres payables annuellement.*
Archives départementales de la Côte-d'Or, Dijon : C 884
- **Archives départementales de la Côte-d'Or, Dijon : C 2463. Papiers concernant l'acquisition faite par le sieur Fromageot et associés du bastion Bretonnière et du château de Beaune (1780-1781).**
Archives départementales de la Côte-d'Or, Dijon : C 2463. *Papiers concernant l'acquisition faite par le sieur Fromageot et associés du bastion Bretonnière et du château de Beaune. 1780-1781.*
Archives départementales de la Côte-d'Or, Dijon : C 2463
- **Archives départementales de la Côte-d'Or, Dijon : C 2135 bis. Enregistrement, fol. 90 verso et 91. Arrêt du conseil d'Etat du 29 septembre 1778 rendu à la suite de la requête de la Ville de Beaune, par lequel le roi concède à la ville l'emplacement du bastion Bretonnière et de l'ancien château.**
Archives départementales de la Côte-d'Or, Dijon. C 2135 bis. Enregistrement, fol. 90 verso et 91 : *arrêt du conseil d'Etat du 29 septembre 1778 rendu à la suite de la requête de la Ville de Beaune, par lequel le roi concède à la ville l'emplacement du bastion Bretonnière et de l'ancien château.*
Archives départementales de la Côte-d'Or, Dijon : C 2135 bis
- **Archives municipales, Beaune : carton 31, cote 59. Cahier contenant la copie des délibérations de la mairie et du conseil de la ville de Beaune, depuis le 4 août 1636 au 3 mars 1637, concernant les préparatifs de défense de la ville, contre les troupes impériales commandées par Galas et le duc de Lorraine (1636-1637).**
Archives municipales, Beaune : carton 31, cote 59. *Cahier contenant la copie des délibérations de la mairie et du conseil de la ville de Beaune, depuis le 4 août 1636 au 3 mars 1637, concernant les préparatifs de défense de la ville, contre les troupes impériales commandées par Galas et le duc de Lorraine. 1636-1637.*
Archives municipales, Beaune : carton 31, cote 59
- **Archives municipales, Beaune : carton 31, cote 76 et 79. Construction du bastion Bretonnière (1637-1638).**
Archives municipales, Beaune : carton 31, cote 76 et 79. *Construction du bastion Bretonnière. 1637-1638.*
Archives municipales, Beaune : carton 31, cote 76 et 79

- **Archives municipales, Beaune : carton 89, cotes 35 à 42. Bastion Bretonnière et emplacement du château (1778-1780).**
Archives municipales, Beaune : carton 89 cotes 35 à 42. *Bastion Bretonnière et emplacement du château.* 1778-1780.
Archives municipales, Beaune : carton 89, cotes 35 à 42
- **Archives municipales, Beaune : registre des délibérations 1776-1780. Séance du 8 novembre 1778.**
Archives municipales, Beaune : registre des délibérations 1776-178. *Séance du 8 novembre 1778.*
Archives municipales, Beaune
- **Archives municipales, Beaune : registre des délibérations 1776-1780. Séance du 28 octobre 1780, rapport du maire concernant la vente des terrains du bastion Bretonnière et du château.**
Archives municipales, Beaune : registre des délibérations 1776-1780. *Séance du 28 octobre 1780, rapport du maire concernant la vente des terrains du bastion Bretonnière et du château.*
Archives municipales, Beaune

Documents figurés

- **Percement du bastion Bretonnière : projet de Vallot du 2 août 1768.**
Percement du bastion Bretonnière : projet de Vallot du 2 août 1768. Dessin, par Vallot. 2 août 1768.
Archives municipales, Beaune : carton 89, cote 35
- **Percement du bastion Bretonnière : toisé effectué par Emiland Gauthey le 14 août 1779.**
Percement du bastion Bretonnière : toisé effectué par Emiland Gauthey. Dessin (plume, lavis), par Emiland Gauthey. 14 août 1779.
Archives municipales, Beaune : carton 89, cote 40
- **Plan et élévation de la maison du portier par D. Quinard, projet du 18 avril 1782.**
Plan et élévation de la maison du portier par D. Quinard, projet du 18 avril 1782. Dessin, par Quinard. 1782.
Archives municipales, Beaune : carton 89, art. 45
- **Plan en feuilles de la ville de Beaune (atlas). 1783.**
Plan en feuilles de la ville de Beaune. Atlas dessiné, par Denis Quinard II. 1783.
Archives municipales, Beaune : carton 88, cote 37
- **Le bastion Bretonnière, extrait du plan des remparts de Beaune dressé par François Pourcher en 1785.**
Le bastion Bretonnière, extrait du plan des remparts de Beaune. Plan, par François Pourcher. 1785.
Archives municipales, Beaune : carton 31, cote 100

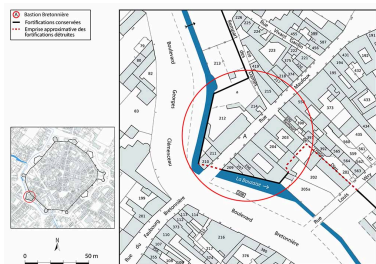
Bibliographie

- **Delissey, J. Le vieux Beaune. 1941.**
Delissey, J. *Le vieux Beaune.* Beaune, 1941 (réimpr. 1981).
P.21-22.
- **Desaive, Jean-Paul. Aliénations du domaine royal et enceintes urbaines castrales : l'exemple de la Bourgogne [au 18e siècle]. 1996**
Desaive, Jean-Paul. *Aliénations du domaine royal et enceintes urbaines castrales : l'exemple de la Bourgogne [au 18e siècle].* Dans "Villes et communes des origines au 19e s", actes du colloque de Joigny des 5 et 6 octobre 1996.
P. 51-64.


Liens web

- Voir le dossier initial numérisé : <https://patrimoine.bourgognefranche-comte.fr/gtrudov/IA21000126.pdf>

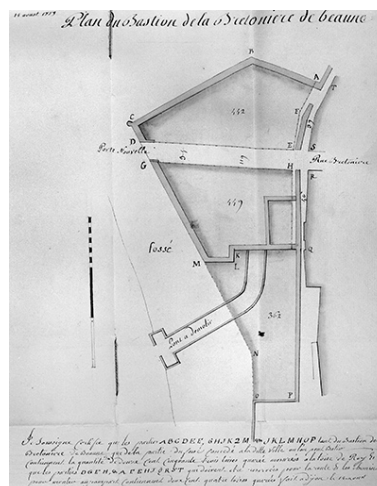
Illustrations



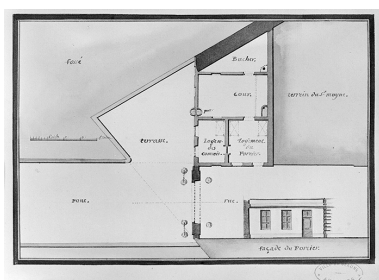
Plan-masse et de situation. Extrait du plan cadastral, 2024, 1/1 000.
Dess. Aline Thomas
IVR26_20242100052NUDA



Perçement du bastion Bretonnière :
projet de Vallot du 2 août 1768.
Phot. Jean-Luc Duthu, Autr. Vallot
IVR26_19882101562ZA



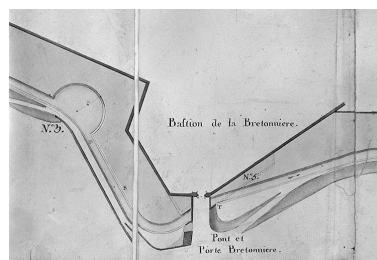
Perçement du bastion Bretonnière :
toisé effectué par Emiland
Gauthey le 14 août 1779.
Phot. Jean-Luc Duthu,
Autr. Emiland Gauthey
IVR26_19882102834X



Perçement du bastion Bretonnière :
aménagement du logement du portier,
plan dressé par Quinard en 1782.
Phot. Jean-Luc Duthu,
Autr. D. Quinard
IVR26_19882101556X



Plan en feuilles de la ville de Beaune.
1783 : le bastion Bretonnière.
Autr. Denis Quinard
IVR26_20232100093NUC4A



Le bastion Bretonnière, extrait du
plan des remparts de Beaune dressé
par François Pourcher en 1785.
Phot. Jean-Luc Duthu,
Autr. François Pourcher
IVR26_19882102821X

Dossiers liés

Est partie constituante de : fortifications d'agglomération (IA21000124) Bourgogne, Côte-d'Or, Beaune


Dossiers de synthèse :

fortifications royales et nationales en Bourgogne-Franche-Comté (aire d'étude) (IA00141464)

Oeuvre(s) contenue(s) :

Auteur(s) du dossier : Virginie Inguenaud

Copyright(s) : (c) Région Bourgogne-Franche-Comté, Inventaire du patrimoine



Percement du bastion Bretonnière : projet de Vallot du 2 août 1768.

Référence du document reproduit :

- **Projet non réalisé de Vallot daté du 2 août 1768 : plan d'ensemble montrant le percement du bastion et les projets de construction.**

Projet non réalisé de Vallot daté du 2 août 1768 : plan d'ensemble montrant le percement du bastion et les projets de construction. Dessin, par Vallot. 1768.

Archives municipales, Beaune : carton 89, art. 35

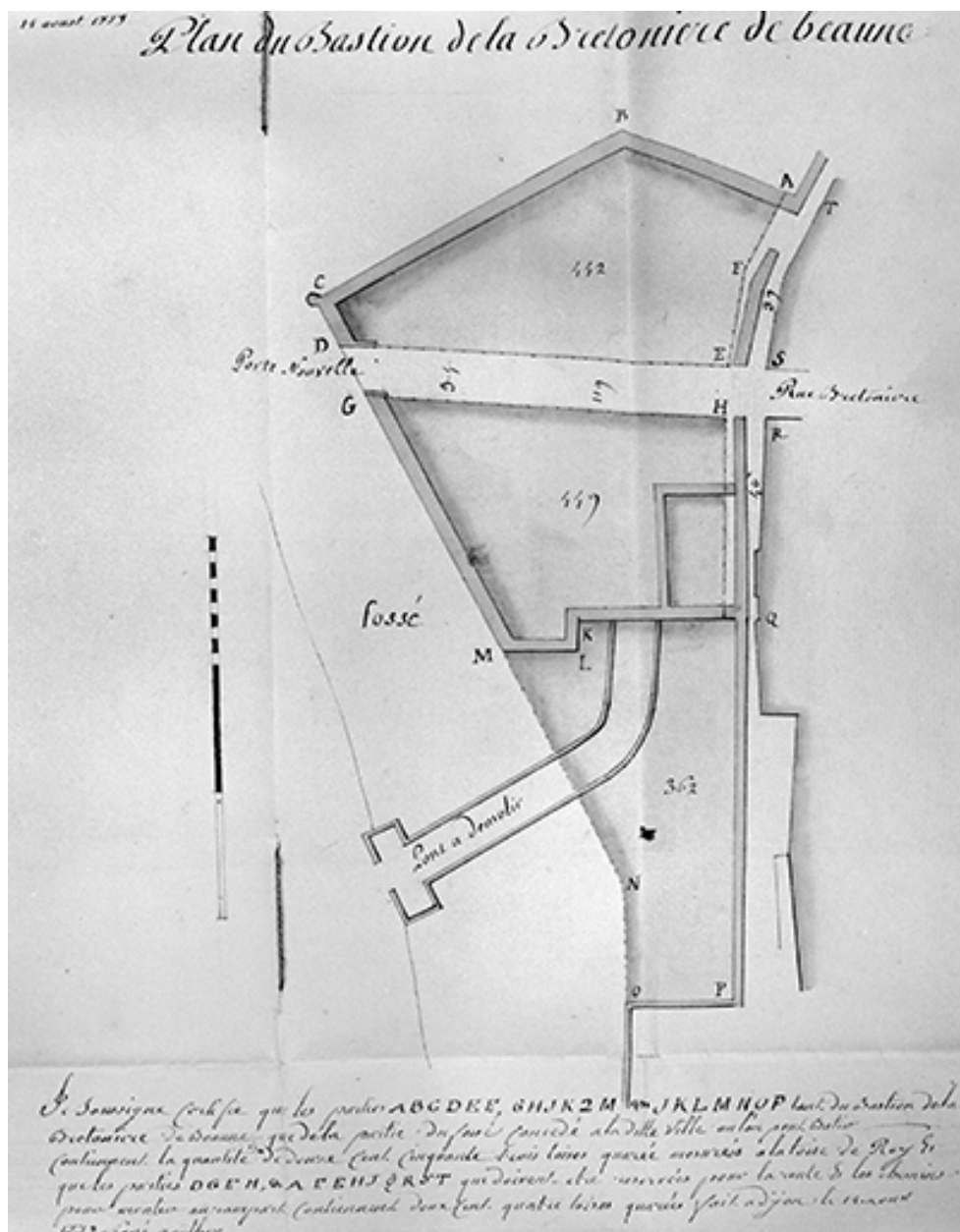
IVR26_19882101562ZA

Auteur de l'illustration : Jean-Luc Duthu

Auteur du document reproduit : Vallot

Date de prise de vue : 1988

(c) Région Bourgogne-Franche-Comté, Inventaire du patrimoine
reproduction soumise à autorisation du titulaire des droits d'exploitation



Percement du bastion Bretonnière : toisé effectué par Emiland Gauthey le 14 août 1779.

Référence du document reproduit :

- **Percement du bastion Bretonnière : toisé effectué par Emiland Gauthey le 14 août 1779.**
Percement du bastion Bretonnière : toisé effectué par Emiland Gauthey. Dessin (plume, lavis), par Emiland Gauthey. 14 août 1779.
Archives municipales, Beaune : carton 89, cote 40

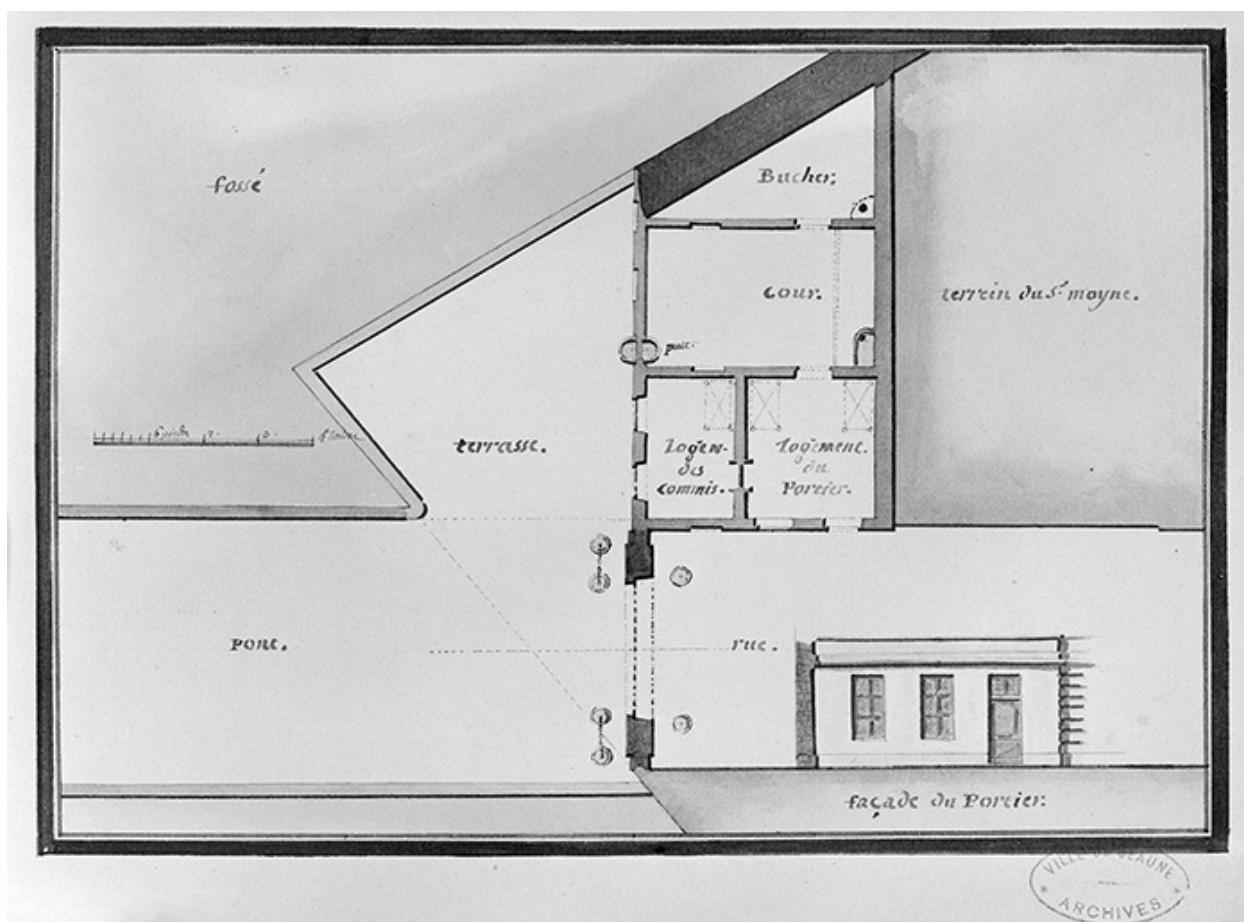
IVR26_19882102834X

Auteur de l'illustration : Jean-Luc Duthu

Auteur du document reproduit : Emiland Gauthey

Date de prise de vue : 1988

(c) Région Bourgogne-Franche-Comté, Inventaire du patrimoine
reproduction soumise à autorisation du titulaire des droits d'exploitation



Perçement du bastion Bretonnière : aménagement du logement du portier, plan dressé par Quinard en 1782.

Référence du document reproduit :

- **Elévation de la porte par D. Quinard, projet du 18 avril 1782.**
Elévation de la porte par D. Quinard, projet du 18 avril 1782. Dessin, par D. Quinard II. 18 avril 1782.
Archives municipales, Beaune : carton 89, art. 45

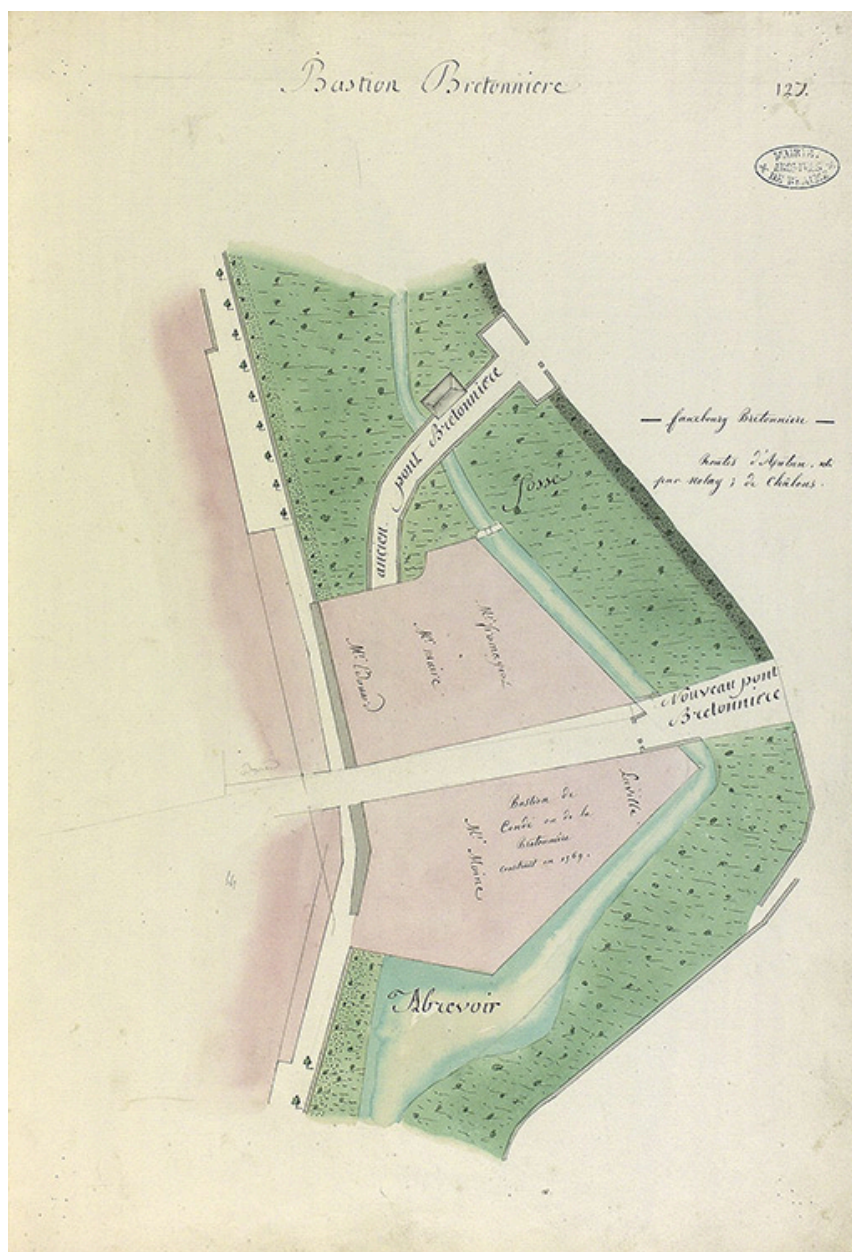
IVR26_19882101556X

Auteur de l'illustration : Jean-Luc Duthu

Auteur du document reproduit : D. Quinard

Date de prise de vue : 1988

(c) Région Bourgogne-Franche-Comté, Inventaire du patrimoine
reproduction soumise à autorisation du titulaire des droits d'exploitation



Plan en feuilles de la ville de Beaune. 1783 : le bastion Bretonnière.

Référence du document reproduit :

- **Plan en feuilles de la ville de Beaune (atlas). 1783.**
Plan en feuilles de la ville de Beaune. Atlas dessiné, par Denis Quinard II. 1783.
Archives municipales, Beaune : carton 88, cote 37

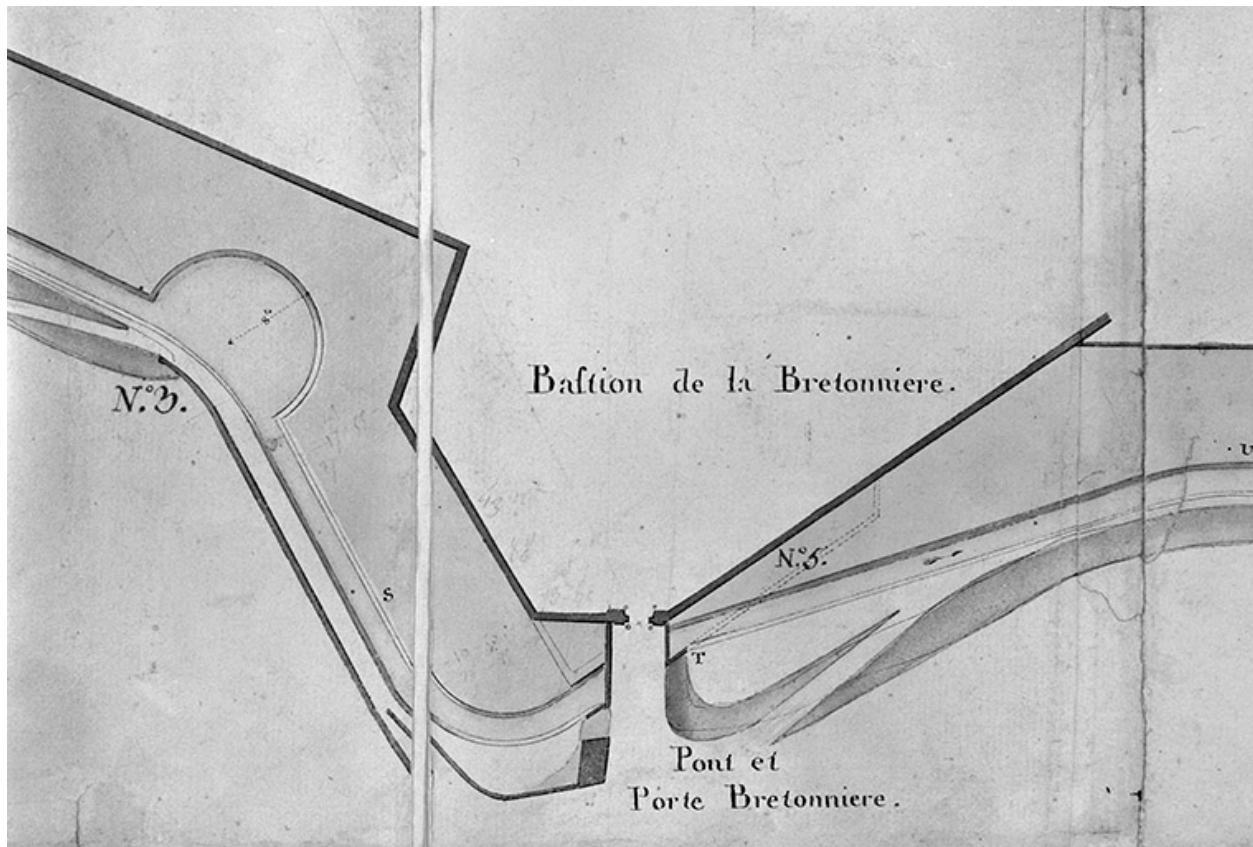
IVR26_20232100093NUC4A

Auteur du document reproduit : Denis Quinard

Date de prise de vue : 2023

(c) Archives municipales, Beaune

reproduction soumise à autorisation du titulaire des droits d'exploitation



Le bastion Bretonnière, extrait du plan des remparts de Beaune dressé par François Pourcher en 1785.

Référence du document reproduit :

- **Le bastion Bretonnière, extrait du plan des remparts de Beaune dressé par François Pourcher en 1785.**
Le bastion Bretonnière, extrait du plan des remparts de Beaune. Plan, par François Pourcher. 1785.
Archives municipales, Beaune : carton 31, cote 100

IVR26_19882102821X

Auteur de l'illustration : Jean-Luc Duthu

Auteur du document reproduit : François Pourcher

Date de prise de vue : 1988

(c) Région Bourgogne-Franche-Comté, Inventaire du patrimoine
reproduction soumise à autorisation du titulaire des droits d'exploitation