

Franche-Comté, Jura  
Saint-Laurent-en-Grandvaux  
9 rue des Rochats

## **maison de garde-barrière et passage à niveau n° 28 (voie ferrée Andelot - La Cluse)**

### **Références du dossier**

Numéro de dossier : IA39001117

Date de l'enquête initiale : 2004

Date(s) de rédaction : 2006

Cadre de l'étude : enquête thématique régionale la voie ferrée Andelot - La Cluse

Degré d'étude : étudié

### **Désignation**

Dénomination : maison, passage à niveau

Genre du destinataire : de garde-barrière

Appellation : passage à niveau n° 28

### **Compléments de localisation**

Milieu d'implantation : en village

Références cadastrales : . 1980 AH 250, 282

### **Historique**

Du tronçon de ligne Saint-Laurent-en-Grandvaux - Morez, la première partie (de Saint-Laurent à Morbier) est étudiée par les ingénieurs des Ponts et Chaussées Toussaint et Picquenot (Paul ?), auquel Moron succède comme ingénieur en chef en 1885, et par l'ingénieur en chef de la compagnie du PLM (Paris - Lyon - Méditerranée) Vernis, qui laissera la place à Moris. Elle est ouverte à l'exploitation le 15 mai 1899. La maison de garde-barrière du passage à niveau n° 28 devrait en relever ; toutefois, dans la mesure où elle apparaît sur un plan daté de 1890, elle semble plutôt bâtie à la fin de la décennie 1880 comme les maisons du tronçon Champagnole - Saint-Laurent, mis en service le 10 juillet 1890. Correspondant au plan de " Maison de garde avec cave et étage. Type de la Cie de Paris - Lyon - Méditerranée ", annexé à la circulaire ministérielle du 26 avril 1880, elle fait partie de ces maisons agrandies (dès la première moitié du 20e siècle ?) par un corps de bâtiment en appentis de même largeur qu'elles. Le garde-barrière manoeuvrait également, à distance, les barrières du passage à niveau suivant (n° 29). La maison est vendue à un particulier dans la deuxième moitié du 20e siècle. La porte a récemment déplacée du pignon côté voie à l'élévation ouest et le bâtiment complété par des extensions à l'ouest et à l'est. Modernisé, le passage à niveau est du type à signaux automatiques lumineux.

Période(s) principale(s) : 4e quart 19e siècle

Dates : 1890 (daté par source, daté par travaux historiques)

### **Description**

Le passage à niveau (au PK 036.800) est équipé d'avertisseurs lumineux et sonores, et de deux demi-barrières Alsthom. Coiffé d'un toit à longs pans recouvert de tuiles mécaniques, la maison (cadastrée AH 250) compte un sous-sol et un étage en surcroît. Les murs en moellons calcaires, apparents au niveau des premières assises, sont enduits et protégés au sud par un essentage de tôle ; ils sont percés de baies en arc segmentaires. A l'est, l'extension ancienne, en rez-de-chaussée, a repris le parti constructif initial (moellons calcaires enduits et baies en arc segmentaire) mais est couverte de tôles plates.

## Éléments descriptifs

Matériau(x) du gros-oeuvre, mise en oeuvre et revêtement : calcaire, moellon ; brique ; enduit partiel ; essentage de tôle

Matériau(x) de couverture : tuile mécanique, métal en couverture

Étage(s) ou vaisseau(x) : sous-sol, en rez-de-chaussée, étage en surcroît

Type(s) de couverture : toit à longs pans ; pignon couvert

Escaliers : escalier dans-oeuvre

## Typologies et état de conservation

Typologies : PLM maison type

## Statut, intérêt et protection

Statut de la propriété : propriété d'un établissement public de l'Etat, propriété privée

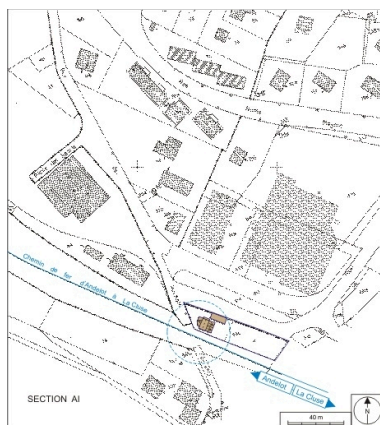
## Liens web

- Voir le dossier numérisé : <http://patrimoine.bourgognefranche-comte.fr/gtrudov/IA39001117/index.htm>

## Illustrations



Carte et schéma de localisation.  
Carte topographique, IGN, 2000, dalle F087\_049, échelle 1:25 000.  
Scan 25, licence n° 2008/CISE/2968.  
Dess. André Céréza  
IVR43\_20073900435NUDA



Plan-masse et de situation. Extrait du plan cadastral, 1980, section AH, échelle 1:1000 réduite à 1:1500.  
Dess. André Céréza  
IVR43\_20073900221NUDA



Vue d'ensemble, depuis le sud.  
Phot. Yves Sancey  
IVR43\_20043900270ZA



Vue d'ensemble, depuis le sud-est (côté La Cluse).  
Phot. Yves Sancey  
IVR43\_20043900271X



Façade sud (côté voie).  
Phot. Yves Sancey  
IVR43\_20043900268ZA



Façades sud et est.  
Phot. Yves Sancey  
IVR43\_20043900272ZA

## Dossiers liés

Est partie constituante de : section Champagnole - Morez de la voie ferrée Andelot - La Cluse (IA39001096)

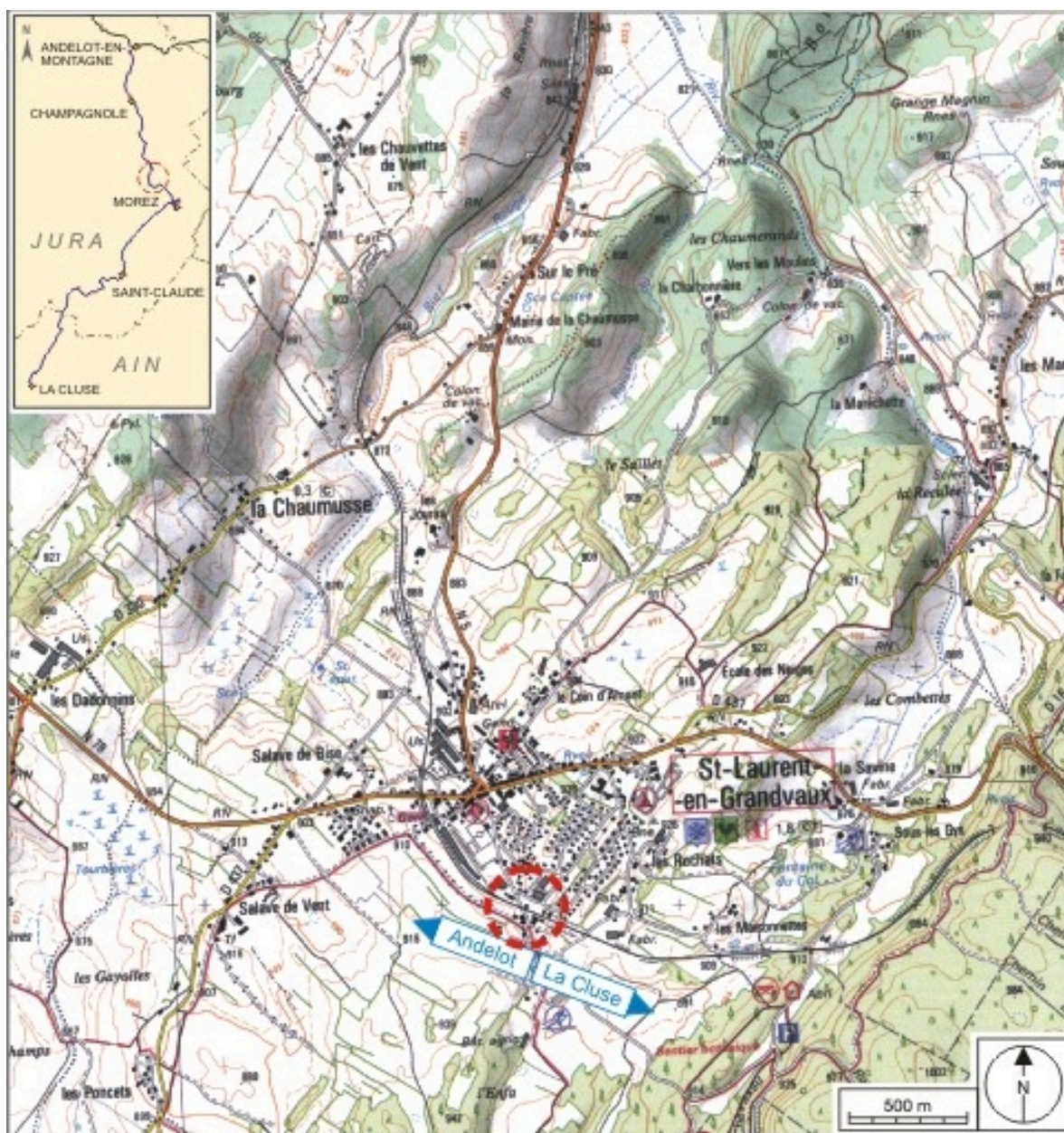
### Dossiers de synthèse :

gares, haltes de voyageurs et maisons de garde-barrière de la voie ferrée Andelot - La Cluse (IA00141264)

**Oeuvre(s) contenue(s) :**

Auteur(s) du dossier : Laurent Poupard

Copyright(s) : (c) Région Bourgogne-Franche-Comté, Inventaire du patrimoine



Carte et schéma de localisation. Carte topographique, IGN, 2000, dalle F087\_049, échelle 1:25 000. Scan 25, licence n° 2008/CISE/2968.

IVR43\_20073900435NUDA

Auteur de l'illustration : André Céréza

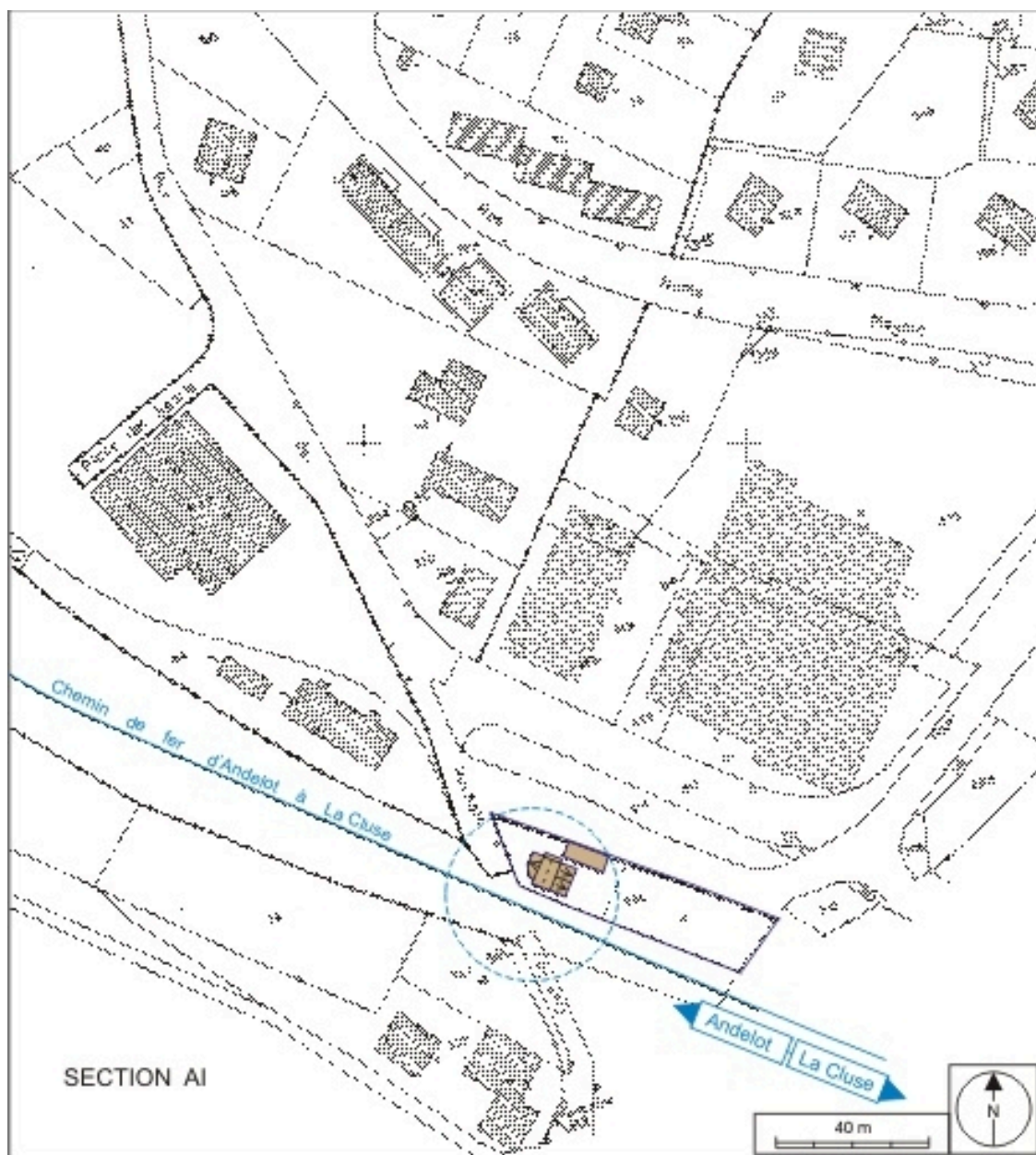
Date de prise de vue : 2007

Technique de relevé : reprise de fond ; Échelle : 1/25 000

(c) Région Bourgogne-Franche-Comté, Inventaire du patrimoine ; SCAN 25 (c) IGN - 2008, Licence n°

2008CISE29-68

reproduction soumise à autorisation du titulaire des droits d'exploitation



Plan-masse et de situation. Extrait du plan cadastral, 1980, section AH, échelle 1:1000 réduite à 1:1500.

IVR43\_20073900221NUDA

Auteur de l'illustration : André Céréza

Date de prise de vue : 2007

Technique de relevé : reprise de fond ; Échelle : 1/1 500

(c) Région Bourgogne-Franche-Comté, Inventaire du patrimoine  
reproduction soumise à autorisation du titulaire des droits d'exploitation



Vue d'ensemble, depuis le sud.

IVR43\_20043900270ZA

Auteur de l'illustration : Yves Sancey

Date de prise de vue : 2004

(c) Région Bourgogne-Franche-Comté, Inventaire du patrimoine  
reproduction soumise à autorisation du titulaire des droits d'exploitation



Vue d'ensemble, depuis le sud-est (côté La Cluse).

IVR43\_20043900271X

Auteur de l'illustration : Yves Sancey

Date de prise de vue : 2004

(c) Région Bourgogne-Franche-Comté, Inventaire du patrimoine  
reproduction soumise à autorisation du titulaire des droits d'exploitation



Façade sud (côté voie).

IVR43\_20043900268ZA

Auteur de l'illustration : Yves Sancey

Date de prise de vue : 2004

(c) Région Bourgogne-Franche-Comté, Inventaire du patrimoine  
reproduction soumise à autorisation du titulaire des droits d'exploitation





Façades sud et est.

IVR43\_20043900272ZA

Auteur de l'illustration : Yves Sancey

Date de prise de vue : 2004

(c) Région Bourgogne-Franche-Comté, Inventaire du patrimoine  
reproduction soumise à autorisation du titulaire des droits d'exploitation