

Franche-Comté, Territoire de Belfort
Saint-Dizier-l'Évêque

église paroissiale Saint-Dizier

Références du dossier

Numéro de dossier : IA00016766
Date de l'enquête initiale : 1986
Date(s) de rédaction : 1986
Cadre de l'étude : inventaire topographique
Degré d'étude : étudié
Référence du dossier Monument Historique : PA00101157

Désignation

Dénomination : église paroissiale
Vocable : Saint-Dizier
Parties constituantes non étudiées : enclos, cimetière

Compléments de localisation

Milieu d'implantation : en village
Références cadastrales : 1979, AD, 30

Historique

Eglise dépendant de l'abbaye de Murbach dès le 8e siècle ; nouvelle église consacrée en 1041 par Hugues 1er archevêque de Besançon ; au 16e siècle transformation complète de l'édifice et construction du vaisseau gothique tel qu'il apparaît aujourd'hui ; au 18e siècle modification de la forme des toits et des baies ; en 1875 le clocher est rehaussé d'un étage et le portail est orné d'un tympan et d'un linteau sculptés ; en 1881 construction de la crypte contenant le caveau de Saint-Dizier
Période(s) principale(s) : Haut Moyen Age (), 2e quart 11e siècle (, détruit), 16e siècle ()
Période(s) secondaire(s) : 18e siècle (), 4e quart 19e siècle (), 4e quart 19e siècle ()

Description

Éléments descriptifs

Matériau(x) du gros-oeuvre, mise en oeuvre et revêtement : calcaire ; enduit ; pierre de taille ; moellon
Matériau(x) de couverture : tuile plate
Plan : plan allongé
Étage(s) ou vaisseau(x) : 3 vaisseaux
Couvrements : voûte en berceau ; voûte d'ogives
Type(s) de couverture : toit à longs pans ; croupe ; pignon couvert

Décor

Techniques : sculpture

Statut, intérêt et protection

Intérêt de l'œuvre : à signaler
Protections : inscrit MH, 1926/01/06
Statut de la propriété : propriété de la commune

Références documentaires

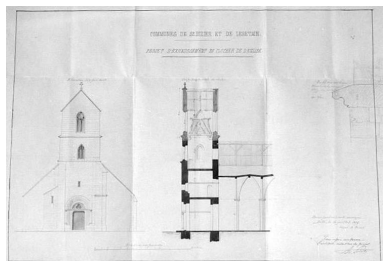
Documents figurés

- **Projet d'exhaussement du clocher de l'église**
Projet d'exhaussement du clocher de l'église. Dessin par A. Poisat, 1875.
Archives départementales du Territoire de Belfort, Belfort : série O


Liens web

- Voir le dossier initial numérisé : <https://patrimoine.bourgognefranchecomte.fr/gtrudov/IA00016766/index.htm>

Illustrations



Projet d'exhaussement du clocher de l'église. Dessin par A. Poisat, 1875.
Phot. Yves Sancey
IVR43_19829000259Z




Façades antérieure et latérale droite.
Phot. Yves Sancey
IVR43_19829000257V



Élévation antérieure.
Phot. Yves Sancey
IVR43_19829000255V



Le chevet.
Phot. Yves Sancey
IVR43_19829000258X



Le portail.
Phot. Yves Sancey
IVR43_19829000256V



La nef vue depuis l'entrée.
Phot. Yves Sancey
IVR43_19829000260V



La nef vue du chœur.
Phot. Yves Sancey
IVR43_19829000261V



Collatéral droit.
Phot. Yves Sancey
IVR43_19829000262V



Fragment I.
Phot. Yves Sancey
IVR43_19829000278X



Fragment II.
Phot. Yves Sancey
IVR43_19829000279X

Dossiers liés

Dossiers de synthèse :

présentation de la commune de Saint-Dizier-l'Évêque (IA90000158) Franche-Comté, Territoire de Belfort, Saint-Dizier-l'Évêque

Oeuvre(s) contenue(s) :

1er ensemble de 2 reliquaires (IM90000025) Franche-Comté, Territoire de Belfort, Saint-Dizier-l'Évêque

1ers fonts baptismaux (IM90000021) Franche-Comté, Territoire de Belfort, Saint-Dizier-l'Évêque

2 autels, 2 retables (autels secondaires) (IM90000019) Franche-Comté, Territoire de Belfort, Saint-Dizier-l'Évêque

2e ensemble de 2 reliquaires (IM90000026) Franche-Comté, Territoire de Belfort, Saint-Dizier-l'Évêque

2e fonts baptismaux (IM90000022) Franche-Comté, Territoire de Belfort, Saint-Dizier-l'Évêque

autel, tabernacle, statues (ensemble du maître-autel) (IM90000018) Franche-Comté, Territoire de Belfort, Saint-Dizier-l'Évêque

baies 0, 1, 2 (IM90000105) Franche-Comté, Territoire de Belfort, Saint-Dizier-l'Évêque

bancs (IM90000023) Franche-Comté, Territoire de Belfort, Saint-Dizier-l'Évêque

bannière de procession (IM90000028) Franche-Comté, Territoire de Belfort, Saint-Dizier-l'Évêque

calice (IM90000027) Franche-Comté, Territoire de Belfort, Saint-Dizier-l'Évêque

chaire à prêcher (IM90000020) Franche-Comté, Territoire de Belfort, Saint-Dizier-l'Évêque

croix : Christ en croix (IM90000024) Franche-Comté, Territoire de Belfort, Saint-Dizier-l'Évêque

sarcophage (IM90000017) Franche-Comté, Territoire de Belfort, Saint-Dizier-l'Évêque

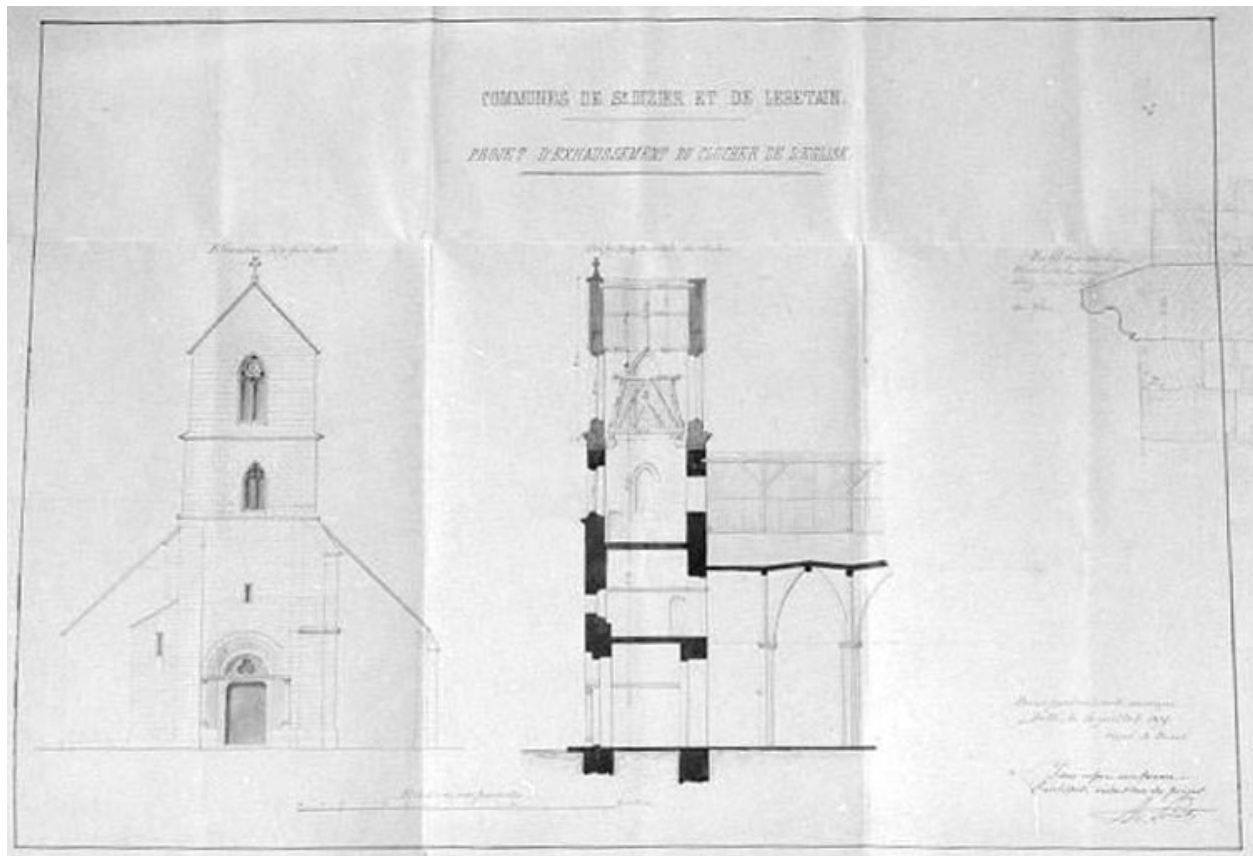
sarcophage (IM90000016) Franche-Comté, Territoire de Belfort, Saint-Dizier-l'Évêque

sarcophage dit Pierre des fous (IM90000015) Franche-Comté, Territoire de Belfort, Saint-Dizier-l'Évêque

sarcophage dit tombeau de saint Dizier (IM90000014) Franche-Comté, Territoire de Belfort, Saint-Dizier-l'Évêque

Auteur(s) du dossier : Bernard Lardière

Copyright(s) : (c) Région Bourgogne-Franche-Comté, Inventaire du patrimoine



Projet d'exhaussement du clocher de l'église. Dessin par A. Poisat, 1875.

Référence du document reproduit :

- **Projet d'exhaussement du clocher de l'église**
Projet d'exhaussement du clocher de l'église. Dessin par A. Poisat, 1875.
Archives départementales du Territoire de Belfort, Belfort : série O

IVR43_19829000259Z

Auteur de l'illustration : Yves Sancey

Date de prise de vue : 1982

(c) Région Bourgogne-Franche-Comté, Inventaire du patrimoine
reproduction soumise à autorisation du titulaire des droits d'exploitation



Façades antérieure et latérale droite.

IVR43_19829000257V

Auteur de l'illustration : Yves Sancey

Date de prise de vue : 1982

(c) Région Bourgogne-Franche-Comté, Inventaire du patrimoine
reproduction soumise à autorisation du titulaire des droits d'exploitation



Elévation antérieure.

IVR43_19829000255V

Auteur de l'illustration : Yves Sancey

Date de prise de vue : 1982

(c) Région Bourgogne-Franche-Comté, Inventaire du patrimoine
reproduction soumise à autorisation du titulaire des droits d'exploitation



Le chevet.

IVR43_19829000258X

Auteur de l'illustration : Yves Sancey

Date de prise de vue : 1982

(c) Région Bourgogne-Franche-Comté, Inventaire du patrimoine
reproduction soumise à autorisation du titulaire des droits d'exploitation



Le portail.

IVR43_19829000256V

Auteur de l'illustration : Yves Sancey

Date de prise de vue : 1982

(c) Région Bourgogne-Franche-Comté, Inventaire du patrimoine
reproduction soumise à autorisation du titulaire des droits d'exploitation



La nef vue depuis l'entrée.

IVR43_19829000260V

Auteur de l'illustration : Yves Sancey

Date de prise de vue : 1982

(c) Région Bourgogne-Franche-Comté, Inventaire du patrimoine
reproduction soumise à autorisation du titulaire des droits d'exploitation



La nef vue du chœur.

IVR43_19829000261V

Auteur de l'illustration : Yves Sancey

Date de prise de vue : 1982

(c) Région Bourgogne-Franche-Comté, Inventaire du patrimoine
reproduction soumise à autorisation du titulaire des droits d'exploitation



Collatéral droit.

IVR43_19829000262V

Auteur de l'illustration : Yves Sancey

Date de prise de vue : 1982

(c) Région Bourgogne-Franche-Comté, Inventaire du patrimoine
reproduction soumise à autorisation du titulaire des droits d'exploitation



Fragment I.

IVR43_19829000278X

Auteur de l'illustration : Yves Sancey

Date de prise de vue : 1982

(c) Région Bourgogne-Franche-Comté, Inventaire du patrimoine
reproduction soumise à autorisation du titulaire des droits d'exploitation



Fragment II.

IVR43_19829000279X

Auteur de l'illustration : Yves Sancey

Date de prise de vue : 1982

(c) Région Bourgogne-Franche-Comté, Inventaire du patrimoine
reproduction soumise à autorisation du titulaire des droits d'exploitation