Franche-Comté, Jura
Salins-les-Bains
86 rue de la Liberté,

hôtel Junet d'Aiglepierre

Références du dossier

Numéro de dossier : IA39002093
Date de l'enquête initiale : 2023
Date(s) de rédaction : 2024
Cadre de l'étude : inventaire topographique
Degré d'étude : étudié

Désignation

Dénomination : hôtel
Parties constituantes non étudiées : cour, jardin, terrasse en terre-plein

Compléments de localisation

Milieu d'implantation : en ville
Références cadastrales : 1831, J, 284 ; 2023, AN, 154, 156

Historique

L'hôtel est construit dans le courant du 18e siècle, peut-être après l'élargissement et l'exhaussement de la rue du Bourg-Dessous en 1746 (devant la fontaine des Quatre Corps et l'église des pères de l'Oratoire). D'après l'historien salinois Edouard Toubin, la maison appartient au sieur Pourtier, seigneur d'Aiglepierre. En 1745, Marie-Anne-Désiré Pourtier épouse Pierre-François-Joseph Junet de Courbessin, seigneur de Bouverans. C'est encore le nom de Junet de Courbessin qui est mentionné comme propriétaire sur un plan dressé par le père Barbier au tout début du 19e siècle. L'immeuble apparait sous le n°606 de l'ancienne numérotation de rues dans l'ouvrage de Toubin (Les rues et maisons de Salins). Il appartient à sur le plan Junet d'Aiglepierre est propriétaire en 1827, puis Roux de Rochelle en 1828, suite à son mariage avec la fille de Junet d'Aiglepierre. L'hôtel reste dans la famille Junet d'Aiglepierre jusque dans les années 1930.

Période(s) principale(s) : 18e siècle ()
Période(s) secondaire(s) :

Description

La parcelle est délimitée à l'ouest par l'hôtel, donnant sur la rue de la Liberté, et à l'est par le mur d'enceinte (chemin de la Tour ronde). La forte pente a nécessité l'aménagement de deux vastes terrasses reliées par un escalier en pierre. Un talus donne accès au chemin de la Tour ronde en passant par les vestiges de la tour d'Aiglepierre. Antérieurement au 19e siècle, les jardins en terrasse situés dans le prolongement de l'hôtel construit au nord (n°88) ont été rattachés à la parcelle du n°86. L'hôtel est construit en pierre de taille (rez-de-chaussée) et en moellon de calcaire enduit (étages), couvert d'un toit à longs pans et d'un appentis en tuile plate (aile en retour). L'élévation à six travées de la façade ouest comprend deux étages carrés et un étage en surcroît (comble). Quatre portes sont aménagées au rez-de-chaussée de cette façade. Couverte d'un arc en plein-cintre, la porte cochère centrale ouvre sur une remise où prend pied l'escalier qui mène aux étages. Les trois autres portes, couvertes en arc segmentaire ou en anse de panier, ouvrent sur une cave (porte piétonne), une remise et une écurie (portes larges). Placé contre la façade est, l'escalier est construit en pierre calcaire pour le premier niveau, et en bois et carreaux de terre cuite pour le second. Il a conservé sa rampe d'appui en ferronnerie. Au deuxième entresol, l'escalier donne accès à une cour permettant de gagner la première terrasse. Celle-ci est également accessible de plain-pied par l'appartement du deuxième étage. La façade ouest conserve deux éléments intéressants. Une borne gravée (24K4) indique la distance jusqu'à Poligny, ancien chef-lieu du district (1790-1795) puis de l'arrondissement (1800-1926). Placée

à gauche de la porte cochère, une poignée métallique permettait d'actionner, via un système de fils de fers reliés à des pivots en équerre, les clochettes des appartements. Celui du deuxième étage conserve des éléments de la construction d'origine (boiseries, cheminée en pierre marbrière).

Eléments descriptifs

Matériau(x) du gros-oeuvre, mise en oeuvre et revêtement : calcaire, moellon, enduit ; calcaire, pierre de taille
Matériau(x) de couverture : tuile plate
Étage(s) ou vaisseau(x) : 2 étages carrés, étage en surcroît
Couvrements : ;
Élévations extérieures : élévation à travées
Type(s) de couverture : toit à longs pans ; appentis
Escaliers : escalier dans-oeuvre : escalier tournant à retours avec jour, en maçonnerie ; escalier de distribution extérieur : escalier droit, en maçonnerie

Statut, intérêt et protection

Protections :
Statut de la propriété : propriété privée

Références documentaires

Documents d'archive

- **Archives départementales du Jura. Cadastre de la commune de Salins-les-Bains. [1831-1954].**
  Archives départementales du Jura. Cadastre de la commune de Salins-les-Bains. [1831-1954].
  - Atlas parcellaire (1831) : 3 P plan 6599 (tableau d'assemblage), 3 P plan 5566-5610 (feuilles)
  - État de section (1832) : 3 P 3604
  - Matrices cadastrales des propriétés bâties et non bâties (à partir de 1832) : 3 P 3605 (récapitulatif), 3 P 3606 (folio 1 à 600), 3 P 3607 (folio 601 à 1338), 3 P 3608 (folio 1341 à 2019), 3 P 3609 (folio 2020-2679)
  - Matrices cadastrales des propriétés bâties (à partir de 1882) : 3 P 3610, 3 P 3611
  - Matrices cadastrales des propriétés bâties (à partir de 1911) : 3 P 3912 (folio 1 à 920), 3 P 3913 (folio 921 à 1285)
  - Matrices cadastrales des propriétés non bâties (fin du 19e siècle-milieu du 20e siècle) : 3 P 3614-3622
  Archives départementales du Jura, Montmorot

- **Rues et maisons de Salins**
  Fonds ancien, Bibliothèque municipale, Salins-les-Bains : Ms 387/2. Rues et maisons de Salins, s.d.
  f. 61
  Fonds ancien, Bibliothèque municipale, Salins-les-Bains : Ms 387/2

Documents figurés

- **Plan de la ville fait par le père Barbier avant l'incendie de 1825 [...], s.d. [début 19e siècle].**
  Archives départementales du Jura, Montmorot : 5 E 641 plan 7. Plan de la ville fait par le père Barbier avant l'incendie de 1825, de la place Barbarine à la place Saint-Jean. Noms des propriétaires des maisons, incomplet, plume, s.d. [début 19e siècle].
  Archives départementales du Jura, Montmorot : 5 E 641 plan 7

Illustrations

Vue d'ensemble depuis l'ouest.
Phot. Jérôme Mongreville
IVR43_20233900709NUC4A

Façade antérieure vue depuis l'ouest.
Phot. Jérôme Mongreville
IVR43_20233900714NUC4A

Les premiers niveaux
de la façade antérieure.
Phot. Jérôme Mongreville
IVR43_20233900718NUC4A



Les ouvertures au rez-de-chaussée.
Phot. Jérôme Mongreville
IVR43_20233900717NUC4A



Système de sonnette (clochette)
de portes intérieures depuis la
rue (poignées, relais et fil de fer).
Phot. Jérôme Mongreville
IVR43_20233900708NUC4A

Borne gravée (24K4)
au nord de la façade.
Phot. Jérôme Mongreville
IVR43_20233900719NUC4A

Façade postérieure de l'hôtel
depuis la seconde terrasse.
Phot. Jérôme Mongreville
IVR43_20233900152NUC4A

Vue depuis la terrasse en terre-plein
en façade postérieure (second étage).
Phot. Jérôme Mongreville
IVR43_20233900150NUC4A

Vue des jardins depuis le sud-ouest.
Phot. Jérôme Mongreville
IVR43_20233900149NUC4A

L'escalier d'accès à
la première terrasse.
Phot. Jérôme Mongreville
IVR43_20233900148NUC4A

Vue depuis la première terrasse.
Au second plan, parement
interne de l'enceinte fortifiée.
Phot. Jérôme Mongreville
IVR43_20233900151NUC4A

Vue depuis la seconde terrasse.
Partie talutée menant au rempart.
Phot. Jérôme Mongreville
IVR43_20233900155NUC4A

La cage d'escalier depuis
l'entrée au rez-de-chaussée.
Phot. Jérôme Mongreville
IVR43_20233900700NUC4A

L'escalier vu depuis le premier repos.
Phot. Jérôme Mongreville
IVR43_20233900701NUC4A

Cage d'escalier depuis
la seconde volée.
Phot. Jérôme Mongreville
IVR43_20233900702NUC4A

La cage d'escalier
depuis le second repos.
Phot. Jérôme Mongreville
IVR43_20233900703NUC4A



Volée d'escalier entre le
premier et le second étage.
Phot. Jérôme Mongreville
IVR43_20233900704NUC4A

Vue plongeante sur la cage d'escalier.
Phot. Jérôme Mongreville
IVR43_20233900705NUC4A

Cheminée du second étage.
Phot. Jérôme Mongreville
IVR43_20233900707NUC4A



Inétrieur d'un salon (deuxième étage).
Phot. Jérôme Mongreville
IVR43_20243900669NUC4A

Dossiers liés

Dossiers de synthèse :
Présentation de la commune de Salins-les-Bains (IA39002079)
Oeuvre(s) contenue(s) :

Auteur(s) du dossier : Raphaël Favereaux
Copyright(s) : (c) Région Bourgogne-Franche-Comté, Inventaire du patrimoine

Vue d'ensemble depuis l'ouest.

IVR43_20233900709NUC4A
Auteur de l'illustration : Jérôme Mongreville
Date de prise de vue : 2023
(c) Région Bourgogne-Franche-Comté, Inventaire du patrimoine
reproduction soumise à autorisation du titulaire des droits d'exploitation

Façade antérieure vue depuis l'ouest.

IVR43_20233900714NUC4A
Auteur de l'illustration : Jérôme Mongreville
Date de prise de vue : 2023
(c) Région Bourgogne-Franche-Comté, Inventaire du patrimoine
reproduction soumise à autorisation du titulaire des droits d'exploitation

Les premiers niveaux de la façade antérieure.

IVR43_20233900718NUC4A
Auteur de l'illustration : Jérôme Mongreville
Date de prise de vue : 2023
(c) Région Bourgogne-Franche-Comté, Inventaire du patrimoine
reproduction soumise à autorisation du titulaire des droits d'exploitation

Les ouvertures au rez-de-chaussée.

IVR43_20233900717NUC4A
Auteur de l'illustration : Jérôme Mongreville
Date de prise de vue : 2023
(c) Région Bourgogne-Franche-Comté, Inventaire du patrimoine
reproduction soumise à autorisation du titulaire des droits d'exploitation

Système de sonnette (clochette) de portes intérieures depuis la rue (poignées, relais et fil de fer).

IVR43_20233900708NUC4A
Auteur de l'illustration : Jérôme Mongreville
Date de prise de vue : 2023
(c) Région Bourgogne-Franche-Comté, Inventaire du patrimoine
reproduction soumise à autorisation du titulaire des droits d'exploitation

Borne gravée (24K4) au nord de la façade.

IVR43_20233900719NUC4A
Auteur de l'illustration : Jérôme Mongreville
Date de prise de vue : 2023
(c) Région Bourgogne-Franche-Comté, Inventaire du patrimoine
reproduction soumise à autorisation du titulaire des droits d'exploitation

Façade postérieure de l'hôtel depuis la seconde terrasse.

IVR43_20233900152NUC4A
Auteur de l'illustration : Jérôme Mongreville
Date de prise de vue : 2023
(c) Région Bourgogne-Franche-Comté, Inventaire du patrimoine
reproduction soumise à autorisation du titulaire des droits d'exploitation

Vue depuis la terrasse en terre-plein en façade postérieure (second étage).

IVR43_20233900150NUC4A
Auteur de l'illustration : Jérôme Mongreville
Date de prise de vue : 2023
(c) Région Bourgogne-Franche-Comté, Inventaire du patrimoine
reproduction soumise à autorisation du titulaire des droits d'exploitation

Vue des jardins depuis le sud-ouest.

IVR43_20233900149NUC4A
Auteur de l'illustration : Jérôme Mongreville
Date de prise de vue : 2023
(c) Région Bourgogne-Franche-Comté, Inventaire du patrimoine
reproduction soumise à autorisation du titulaire des droits d'exploitation

L'escalier d'accès à la première terrasse.

IVR43_20233900148NUC4A
Auteur de l'illustration : Jérôme Mongreville
Date de prise de vue : 2023
(c) Région Bourgogne-Franche-Comté, Inventaire du patrimoine
reproduction soumise à autorisation du titulaire des droits d'exploitation

Vue depuis la première terrasse. Au second plan, parement interne de l'enceinte fortifiée.

IVR43_20233900151NUC4A
Auteur de l'illustration : Jérôme Mongreville
Date de prise de vue : 2023
(c) Région Bourgogne-Franche-Comté, Inventaire du patrimoine
reproduction soumise à autorisation du titulaire des droits d'exploitation

Vue depuis la seconde terrasse. Partie talutée menant au rempart.

IVR43_20233900155NUC4A
Auteur de l'illustration : Jérôme Mongreville
Date de prise de vue : 2023
(c) Région Bourgogne-Franche-Comté, Inventaire du patrimoine
reproduction soumise à autorisation du titulaire des droits d'exploitation

La cage d'escalier depuis l'entrée au rez-de-chaussée.

IVR43_20233900700NUC4A
Auteur de l'illustration : Jérôme Mongreville
Date de prise de vue : 2023
(c) Région Bourgogne-Franche-Comté, Inventaire du patrimoine
reproduction soumise à autorisation du titulaire des droits d'exploitation

L'escalier vu depuis le premier repos.

IVR43_20233900701NUC4A
Auteur de l'illustration : Jérôme Mongreville
Date de prise de vue : 2023
(c) Région Bourgogne-Franche-Comté, Inventaire du patrimoine
reproduction soumise à autorisation du titulaire des droits d'exploitation

Cage d'escalier depuis la seconde volée.

IVR43_20233900702NUC4A
Auteur de l'illustration : Jérôme Mongreville
Date de prise de vue : 2023
(c) Région Bourgogne-Franche-Comté, Inventaire du patrimoine
reproduction soumise à autorisation du titulaire des droits d'exploitation

La cage d'escalier depuis le second repos.

IVR43_20233900703NUC4A
Auteur de l'illustration : Jérôme Mongreville
Date de prise de vue : 2023
(c) Région Bourgogne-Franche-Comté, Inventaire du patrimoine
reproduction soumise à autorisation du titulaire des droits d'exploitation

Volée d'escalier entre le premier et le second étage.

IVR43_20233900704NUC4A
Auteur de l'illustration : Jérôme Mongreville
Date de prise de vue : 2023
(c) Région Bourgogne-Franche-Comté, Inventaire du patrimoine
reproduction soumise à autorisation du titulaire des droits d'exploitation

Vue plongeante sur la cage d'escalier.

IVR43_20233900705NUC4A
Auteur de l'illustration : Jérôme Mongreville
Date de prise de vue : 2023
(c) Région Bourgogne-Franche-Comté, Inventaire du patrimoine
reproduction soumise à autorisation du titulaire des droits d'exploitation

Cheminée du second étage.

IVR43_20233900707NUC4A
Auteur de l'illustration : Jérôme Mongreville
Date de prise de vue : 2023
(c) Région Bourgogne-Franche-Comté, Inventaire du patrimoine
reproduction soumise à autorisation du titulaire des droits d'exploitation

Inétrieur d'un salon (deuxième étage).

IVR43_20243900669NUC4A
Auteur de l'illustration : Jérôme Mongreville
Date de prise de vue : 2024
(c) Région Bourgogne-Franche-Comté, Inventaire du patrimoine
reproduction soumise à autorisation du titulaire des droits d'exploitation