

Franche-Comté, Doubs  
Montbéliard  
cour du Château

## château fort dit Châtel-Devant

### Références du dossier

Numéro de dossier : IA00048681  
Date de l'enquête initiale : 1986  
Date(s) de rédaction : 1986  
Cadre de l'étude : inventaire topographique  
Degré d'étude : étudié

### Désignation

Dénomination : château fort  
Appellation : Châtel-Devant, Vieux Château  
Destinations successives : immeuble de bureaux  
Parties constituantes non étudiées : cour, terrasse en terre-plein, chapelle, puits

### Compléments de localisation

Milieu d'implantation : en ville  
Références cadastrales : 1975, BW, 98

### Historique

Ce 1er château de Montbéliard est mentionné pour la 1ère fois en même temps que la ville à la fin du 10e siècle ; d'après Duvernoy, les bâtiments existant au début du 19e siècle ne semblaient pas remonter au delà du 14e siècle mais leurs murs renfermaient des débris plus anciens de sculptures et de colonnes ; abritant les communs au moins depuis le 16e siècle, ils furent démolis en grande partie en 1810 et remplacés par un bâtiment en L devant servir de dépôt de mendicité, construit par l'ingénieur des ponts et chaussées Strolz ; des vestiges de murs, les voûtes en berceau du rez-de-chaussée de l'aile septentrionale, supprimées depuis, et une partie de la tour du puits, mentionnée en 1478, furent intégrés aux nouveaux bâtiments, transformés en caserne, une couverture à longs pans brisés leur fut ajoutée à la fin du 19e siècle

Période(s) principale(s) : 14e siècle (? , ), 1er quart 19e siècle ()  
Période(s) secondaire(s) : 4e quart 19e siècle ()  
Auteur(s) de l'oeuvre : Stroltz

### Description

La chapelle était située dans les bâtiments démolis au début du 19e siècle ; remparts en pierre de taille

### Éléments descriptifs

Matériau(x) du gros-oeuvre, mise en oeuvre et revêtement : pierre ; enduit ; moellon ; pierre de taille  
Matériau(x) de couverture : tuile plate, tuile mécanique, ardoise  
Étage(s) ou vaisseau(x) : 2 étages carrés, étage de comble  
Couvrements : voûte en berceau  
Élévations extérieures : élévation à travées  
Type(s) de couverture : toit à longs pans ; toit à longs pans brisés ; demi-croupe ; noue  
Escaliers : escalier dans-oeuvre : escalier tournant à retours avec jour

## Statut, intérêt et protection

Statut de la propriété : propriété de la commune

## Références documentaires

### Bibliographie

- Les sources documentaires sont consultables dans le dossier numérisé, accessible dans la rubrique "Informations complémentaires".

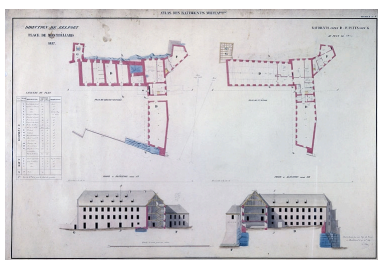
### Liens web

- Voir le dossier initial numérisé : <https://patrimoine.bourgognefranche-comte.fr/gtrudov/IA00048681/index.htm>

## Illustrations



Vue d'ensemble, 1823-1826.  
Extrait du plan-relief de  
1823-1826, par R.G.I. Wild,  
échelle 1:1000 (conservé au Musée  
historique du Vieux Montbéliard).  
Phot. Yves Sancey  
IVR43\_19862500076X



Atlas des Bâtiments militaires [...]  
Feuille 6 : Bâtiments D F, Puits  
coté G au plan général, 1837.  
Phot. Jérôme Mongreville,  
Autr. Le Blanc  
IVR43\_19872500256VA



Vue d'ensemble, côté nord.  
Phot. Jérôme Mongreville  
IVR43\_19872500331X



Façade nord et tour du Puits au fond.  
Phot. Jérôme Mongreville  
IVR43\_19872501152V

## Dossiers liés

### Dossiers de synthèse :

Présentation de l'étude du patrimoine architectural de l'aire de Montbéliard centre (IA00053414) Franche-Comté, Doubs, Montbéliard


### Oeuvre(s) contenue(s) :

### Oeuvre(s) en rapport :

ville (IA00048650) Franche-Comté, Doubs, Montbéliard

Auteur(s) du dossier : Bernard Ducouret

Copyright(s) : (c) Région Bourgogne-Franche-Comté, Inventaire du patrimoine



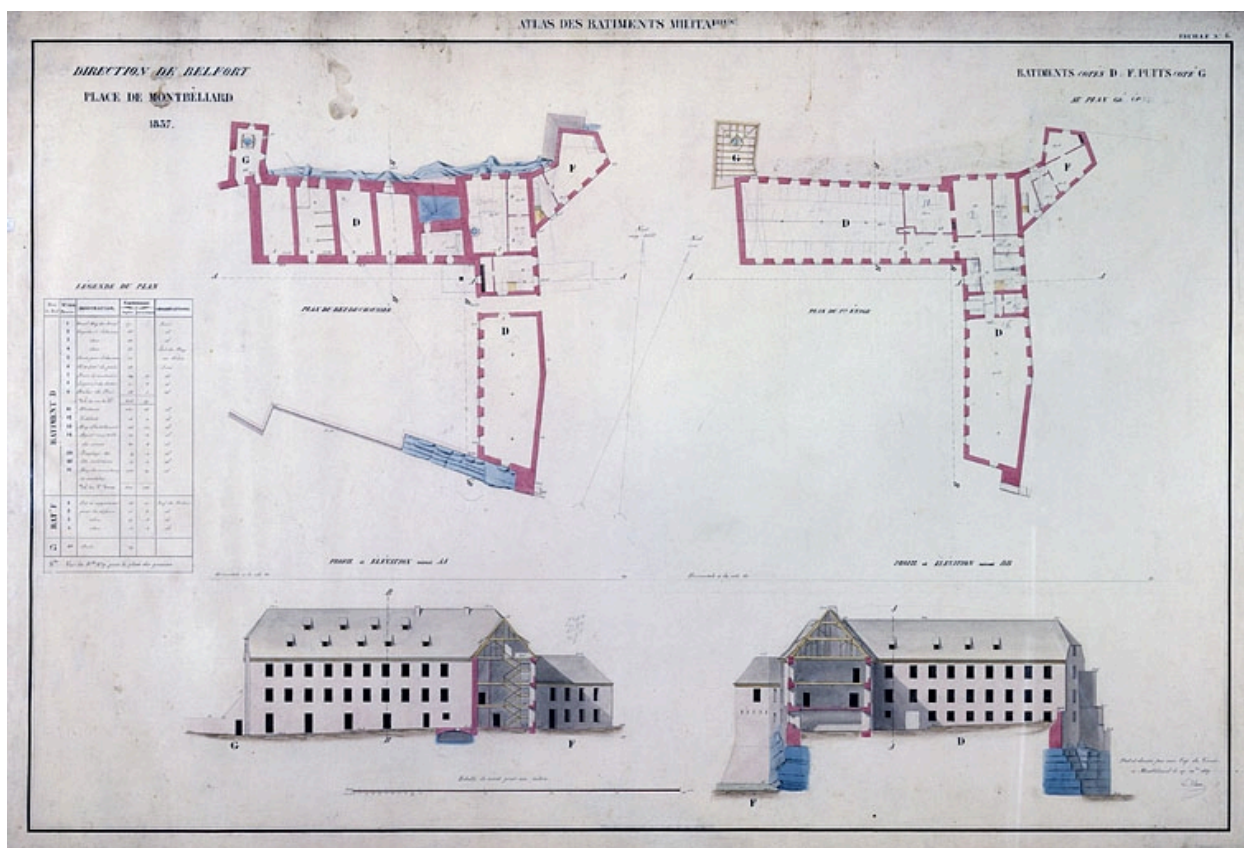
Vue d'ensemble, 1823-1826. Extrait du plan-relief de 1823-1826, par R.G.I. Wild, échelle 1:1000 (conservé au Musée historique du Vieux Montbéliard).

IVR43\_19862500076X

Auteur de l'illustration : Yves Sancey

Date de prise de vue : 1986

(c) Région Bourgogne-Franche-Comté, Inventaire du patrimoine  
reproduction soumise à autorisation du titulaire des droits d'exploitation



Atlas des Bâtiments militaires [...] Feuille 6 : Bâtiments D F, Puits coté G au plan général, 1837.

Référence du document reproduit :

- **Atlas des Bâtiments militaires [...] Feuille 6 : Bâtiments D F, Puits coté G au plan général, 1837.**  
Atlas des Bâtiments militaires [...] Feuille 6 : Bâtiments D F, Puits coté G au plan général, 1837. Dessin lavé, 1837, échelle 1:200, par Le Blanc (ingénieur militaire)  
Archives départementales du Doubs, Besançon : 12 J 64

IVR43\_19872500256VA

Auteur de l'illustration : Jérôme Mongreville

Auteur du document reproduit : Le Blanc

Date de prise de vue : 1987

(c) Région Bourgogne-Franche-Comté, Inventaire du patrimoine ; (c) Archives départementales du Doubs  
reproduction soumise à autorisation du titulaire des droits d'exploitation



Vue d'ensemble, côté nord.

IVR43\_19872500331X

Auteur de l'illustration : Jérôme Mongreville

Date de prise de vue : 1987

(c) Région Bourgogne-Franche-Comté, Inventaire du patrimoine  
reproduction soumise à autorisation du titulaire des droits d'exploitation



Façade nord et tour du Puits au fond.

IVR43\_19872501152V

Auteur de l'illustration : Jérôme Mongreville

Date de prise de vue : 1987

(c) Région Bourgogne-Franche-Comté, Inventaire du patrimoine  
reproduction soumise à autorisation du titulaire des droits d'exploitation