

Bourgogne, Saône-et-Loire
La Truchère

moulin de La Truchère ; minoterie, actuellement demeure (paysages et activités liés à la Seille canalisée)

Références du dossier

Numéro de dossier : IA71001827
Date de l'enquête initiale : 2010
Date(s) de rédaction : 2010
Cadre de l'étude : enquête thématique régionale canaux de Bourgogne
Degré d'étude : étudié

Désignation

Dénomination : moulin, minoterie
Appellation : moulin de La Truchère
Destinations successives : demeure
Parties constituantes non étudiées : moulin, magasin industriel, cheminée d'usine

Compléments de localisation

Milieu d'implantation : en village
Réseau hydrographique : la Seille canalisée
Références cadastrales :

Historique

Après plusieurs demandes, un moulin est établi sur le barrage nouvellement refait de La Truchère en 1864, par Philibert Bernigaud, propriétaire du moulin de Branges (VNF, direction territoriale Centre-Bourgogne, subdivision de Montceau-les-Mines : dossier sur l'usine-moulin de La Truchère, plans divers ; implantation du moulin, mécanismes). En 1922, le moulin est repris par les minoteries Cochard de Cuisery. Il arrête ses activités en 1967. Il est racheté par une SCI qui fait rénover le bâtiment en habitation en 1976. La grande cheminée en brique est détruite en 1977.

Période(s) principale(s) : 3e quart 19e siècle
Dates : 1864 (daté par travaux historiques)

Description

De l'ensemble du moulin-usine reste un bâtiment de 2 étages carrés sur rez-de-chaussée légèrement surélevé et 8 travées, dont les murs en pierre de taille sont maintenus par des tirants métalliques en S. Un canal de dérivation passe sous le moulin pour amener l'eau de la Seille. Des annexes, très modifiées, subsistent le long de la route.

Éléments descriptifs

Matériau(x) du gros-oeuvre, mise en oeuvre et revêtement : brique ; métal ; enduit ; moellon
Matériau(x) de couverture : tuile mécanique
Étage(s) ou vaisseau(x) : rez-de-chaussée, 2 étages carrés
Élévations extérieures : élévation ordonnancée
Type(s) de couverture : croupe

Typologies et état de conservation

État de conservation : établissement industriel désaffecté

Statut, intérêt et protection

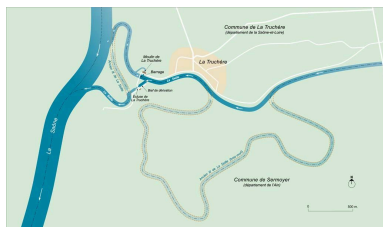
Statut de la propriété : propriété privée

Références documentaires

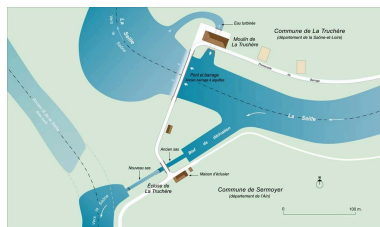
Documents figurés

- **Construction de l'usine-moulin de La Truchère : situation. Dessin aquarellé, 82 x 31 cm. 1862. (Archives VNF-direction territoriale Centre-Bourgogne ; subdivision de Montceau-les-Mines).**
Construction de l'usine-moulin de La Truchère : situation. Dessin aquarellé, 82 x 31 cm. 1862. Archives VNF-direction territoriale Centre-Bourgogne ; subdivision de Montceau-les-Mines. Non coté.
VNF-direction territoriale Centre-Bourgogne ; subdivision de Montceau-les-Mines : non coté
- **Révision du règlement des moulins de La Truchère, demande des Sieurs Lappe : plan des lieux. Petit plan de la Seille, puis coupe et plan au sol du moulin. Gardie, le 8 octobre 1895. Dessin sur calque, 99 x 31 cm. VNF-direction territoriale Centre-Bourgogne ; subdivision de Montceau-les-Mines. Non coté.**
Révision du règlement des moulins de La Truchère, demande des Sieurs Lappe : plan des lieux. Petit plan de la Seille, puis coupe et plan au sol du moulin. Gardie, le 8 octobre 1895. Dessin sur calque, 99 x 31 cm. VNF-direction territoriale Centre-Bourgogne ; subdivision de Montceau-les-Mines. Non coté.
VNF-direction territoriale Centre-Bourgogne ; subdivision de Montceau-les-Mines : non coté
- **Révision du règlement du moulin de La Truchère, demande des sieurs Lappe : plan des lieux et profil en travers suivant l'axe du canal d'amende. Dessin aquarellé, 30.5 x 99 cm, par Gardie, signé et daté 1895. Archives VNF-direction territoriale Centre-Bourgogne ; subdivision de Montceau-les-Mines. Non coté.**
Révision du règlement du moulin de La Truchère, demande des sieurs Lappe : plan des lieux et profil en travers suivant l'axe du canal d'amende. Dessin aquarellé, 30.5 x 99 cm, par Gardie, signé et daté 1895. Archives VNF-direction territoriale Centre-Bourgogne ; subdivision de Montceau-les-Mines. Non coté.
VNF-direction territoriale Centre-Bourgogne ; subdivision de Montceau-les-Mines : non coté

Illustrations



Plan schématique de la confluence de la Seille et de la Saône avec l'ancien tracé de la Seille.
Dess. Alain Morelière
IVR26_20137100006NUDA



Plan schématique du site de l'écluse de La Truchère, du barrage et du moulin de La Truchère.
Dess. Alain Morelière
IVR26_20137100005NUDA



Révision du règlement du moulin de La Truchère, demande des sieurs Lappe : plan des lieux et profil en travers suivant l'axe du canal d'amende", par Gardie, ingénieur ordinaire, le 8 octobre 1895, Jozon, ingénieur en chef.
Phot. Pierre-Marie Barbe-Richaud, Autr. Gardie
IVR26_20107100670NUC2AQ



Révision du règlement des moulins de La Truchère, demande des Sieurs Lappe : plan des lieux", par Gardie, conducteur principal faisant fonction d'ingénieur ordinaire, le 8 octobre 1895, visé par Jozon, ingénieur en chef. Petit plan de la Seille, puis coupe et plan au sol du moulin. Sur



Construction de l'usine-moulin de La Truchère : situation.
Phot. Jean-Luc Duthu
IVR26_20107100232NUC2A



Vue de l'arrière du moulin avec le bief qui l'alimentait.
Phot. Jean-Luc Duthu
IVR26_20107100505NUC2A

calque. (archives VNF-direction
territoriale Centre-Bourgogne ;
subdivision de Montceau-les-Mines)

Phot. Pierre-Marie Barbe-
Richaud, Autr. Gardie
IVR26_20107100671NUC2AQ



Moulin vu de la rive
gauche de la Seille.
Phot. Jean-Luc Duthu
IVR26_20107100500NUC2A



Barrage et pont de La Truchère
à gauche, moulin à droite, vus
de la rive gauche de la Seille.
Phot. Jean-Luc Duthu
IVR26_20107100496NUC2A



Vue de l'avant du moulin
avec le bief qui l'alimentait.
Phot. Jean-Luc Duthu
IVR26_20107100506NUC2A



Barrage et pont de La Truchère
à gauche, moulin à droite, vus
de la rive droite de la Seille.
Phot. Jean-Luc Duthu
IVR26_20107100499NUC2A



Barrage et pont de La Truchère
à gauche, moulin à droite, vus
de la rive droite de la Seille.
Phot. Jean-Luc Duthu
IVR26_20107100498NUC2A

Dossiers liés

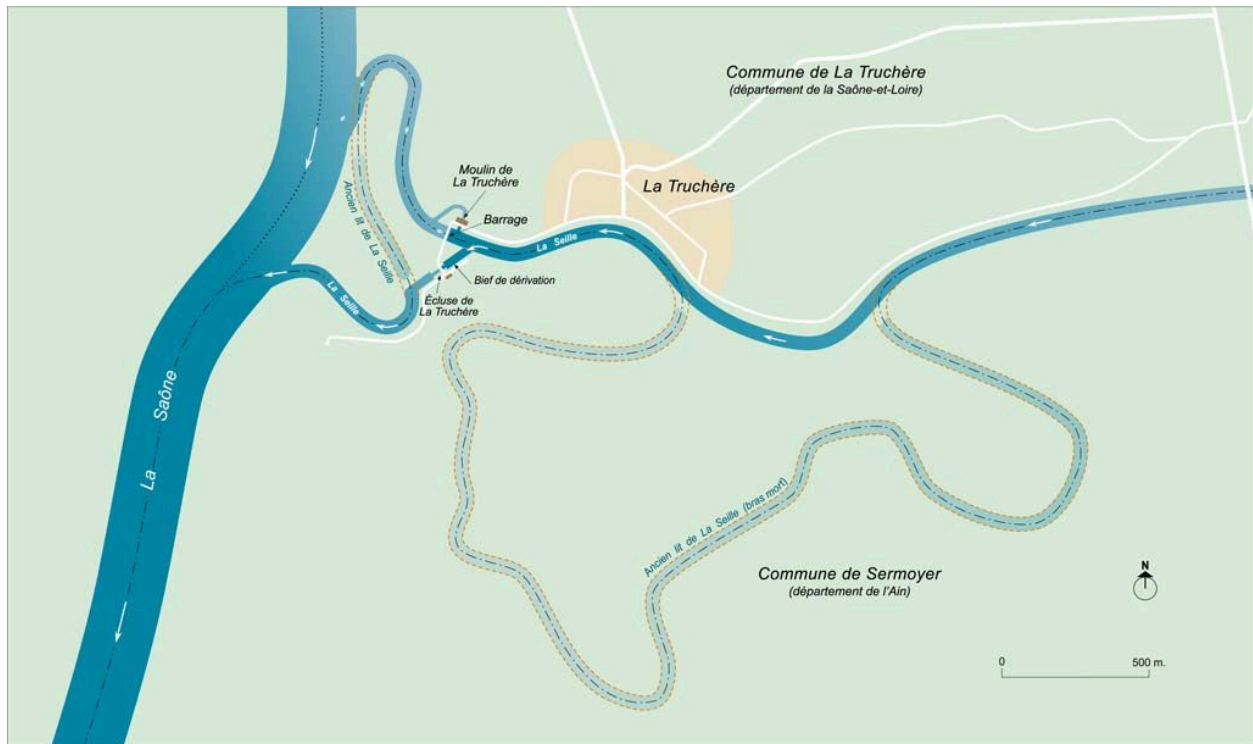
Dossiers de synthèse :

présentation de la Seille canalisée (IA71001614)

Oeuvre(s) contenue(s) :

Auteur(s) du dossier : Virginie Malherbe, Alain Morelière, Aurélie Lallement

Copyright(s) : (c) Région Bourgogne-Franche-Comté, Inventaire du patrimoine



Plan schématique de la confluence de la Seille et de la Saône avec l'ancien tracé de la Seille.

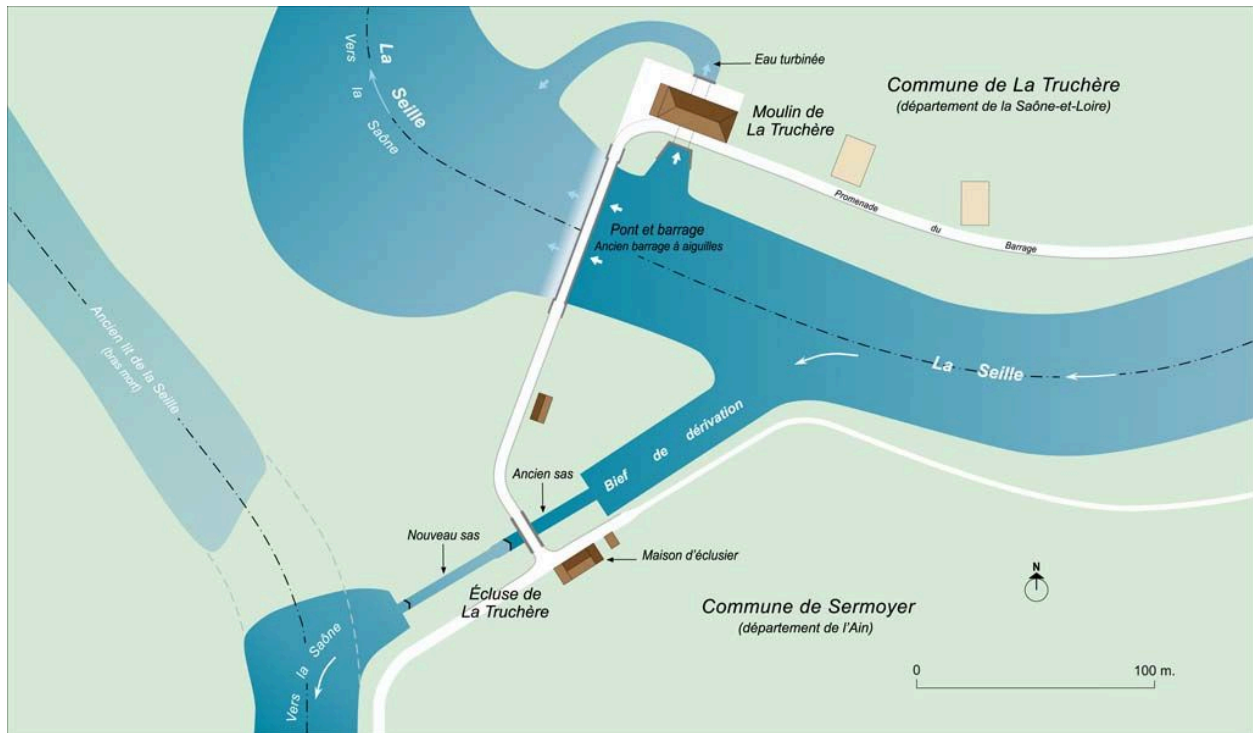
IVR26_20137100006NUDA

Auteur de l'illustration : Alain Morelière

Date de prise de vue : 2013

Technique de relevé : reprise de fond ; Échelle : [échelle non déterminée]

(c) Région Bourgogne-Franche-Comté, Inventaire du patrimoine
reproduction soumise à autorisation du titulaire des droits d'exploitation



Plan schématique du site de l'écluse de La Truchère, du barrage et du moulin de La Truchère.

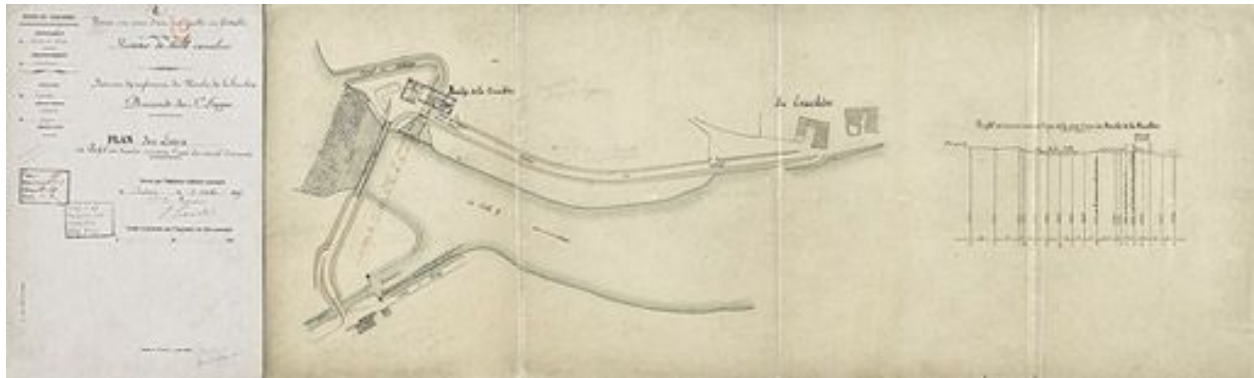
IVR26_20137100005NUDA

Auteur de l'illustration : Alain Morelière

Date de prise de vue : 2013

Technique de relevé : reprise de fond ; Échelle : [échelle non déterminée]

(c) Région Bourgogne-Franche-Comté, Inventaire du patrimoine
reproduction soumise à autorisation du titulaire des droits d'exploitation



Révision du règlement du moulin de La Truchère, demande des sieurs Lappe : plan des lieux et profil en travers suivant l'axe du canal d'amende", par Gardie, ingénieur ordinaire, le 8 octobre 1895, Jozon, ingénieur en chef.

Référence du document reproduit :

- **Révision du règlement du moulin de La Truchère, demande des sieurs Lappe : plan des lieux et profil en travers suivant l'axe du canal d'amende. Dessin aquarellé, 30.5 x 99 cm, par Gardie, signé et daté 1895. Archives VNF-direction territoriale Centre-Bourgogne ; subdivision de Montceau-les-Mines. Non coté.**
Révision du règlement du moulin de La Truchère, demande des sieurs Lappe : plan des lieux et profil en travers suivant l'axe du canal d'amende. Dessin aquarellé, 30.5 x 99 cm, par Gardie, signé et daté 1895. Archives VNF-direction territoriale Centre-Bourgogne ; subdivision de Montceau-les-Mines. Non coté.
VNF-direction territoriale Centre-Bourgogne ; subdivision de Montceau-les-Mines : non coté

IVR26_20107100670NUC2AQ

Auteur de l'illustration : Pierre-Marie Barbe-Richaud

Auteur du document reproduit : Gardie

Date de prise de vue : 2010

(c) Région Bourgogne-Franche-Comté, Inventaire du patrimoine
reproduction soumise à autorisation du titulaire des droits d'exploitation



Révision du règlement des moulins de La Truchère, demande des Sieurs Lappe : plan des lieux", par Gardie, conducteur principal faisant fonction d'ingénieur ordinaire, le 8 octobre 1895, visé par Jozon, ingénieur en chef. Petit plan de la Seille, puis coupe et plan au sol du moulin. Sur calque. (archives VNF-direction territoriale Centre-Bourgogne ; subdivision de Montceau-les-Mines)

Référence du document reproduit :

- **Révision du règlement des moulins de La Truchère, demande des Sieurs Lappe : plan des lieux. Petit plan de la Seille, puis coupe et plan au sol du moulin. Gardie, le 8 octobre 1895. Dessin sur calque, 99 x 31 cm. VNF-direction territoriale Centre-Bourgogne ; subdivision de Montceau-les-Mines. Non coté.**
Révision du règlement des moulins de La Truchère, demande des Sieurs Lappe : plan des lieux. Petit plan de la Seille, puis coupe et plan au sol du moulin. Gardie, le 8 octobre 1895. Dessin sur calque, 99 x 31 cm. VNF-direction territoriale Centre-Bourgogne ; subdivision de Montceau-les-Mines. Non coté.
VNF-direction territoriale Centre-Bourgogne ; subdivision de Montceau-les-Mines : non coté

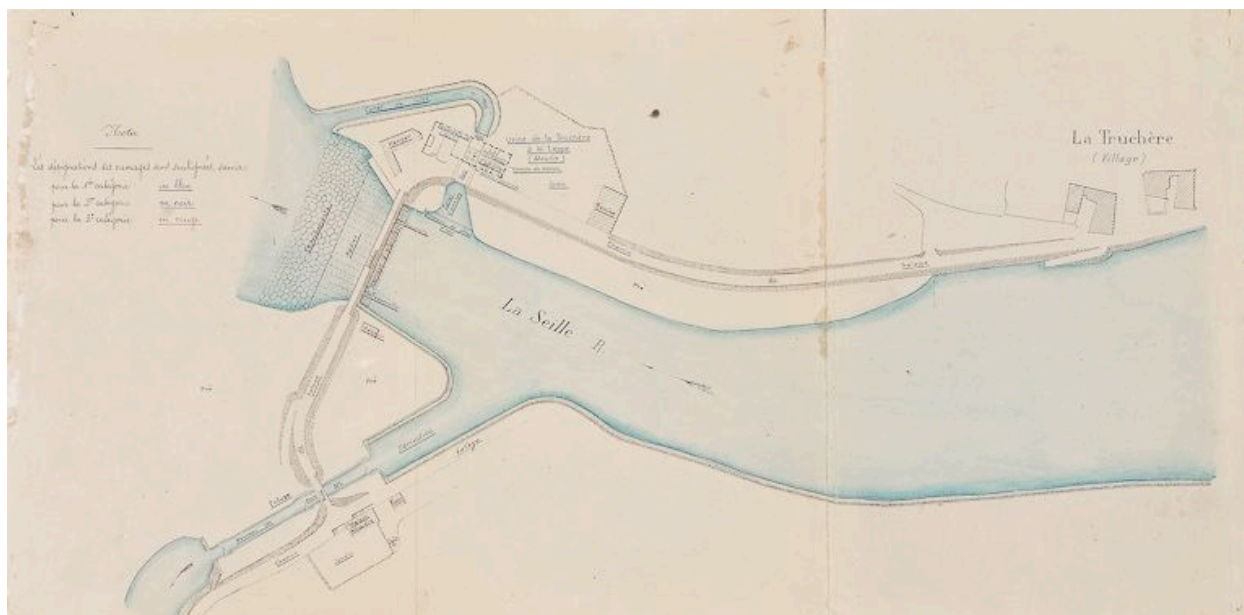
IVR26_20107100671NUC2AQ

Auteur de l'illustration : Pierre-Marie Barbe-Richaud

Auteur du document reproduit : Gardie

Date de prise de vue : 2010

(c) Région Bourgogne-Franche-Comté, Inventaire du patrimoine
reproduction soumise à autorisation du titulaire des droits d'exploitation



Construction de l'usine-moulin de La Truchère : situation.

Référence du document reproduit :

- **Construction de l'usine-moulin de La Truchère : situation. Dessin aquarellé, 82 x 31 cm. 1862. (Archives VNF-direction territoriale Centre-Bourgogne ; subdivision de Montceau-les-Mines).**
Construction de l'usine-moulin de La Truchère : situation. Dessin aquarellé, 82 x 31 cm. 1862. Archives VNF-direction territoriale Centre-Bourgogne ; subdivision de Montceau-les-Mines. Non coté.
VNF-direction territoriale Centre-Bourgogne ; subdivision de Montceau-les-Mines : non coté

IVR26_20107100232NUC2A

Auteur de l'illustration : Jean-Luc Duthu

Date de prise de vue : 2010

(c) Région Bourgogne-Franche-Comté, Inventaire du patrimoine
reproduction soumise à autorisation du titulaire des droits d'exploitation



Vue de l'arrière du moulin avec le bief qui l'alimentait.

IVR26_20107100505NUC2A

Auteur de l'illustration : Jean-Luc Duthu

Date de prise de vue : 2010

(c) Région Bourgogne-Franche-Comté, Inventaire du patrimoine
reproduction soumise à autorisation du titulaire des droits d'exploitation



Moulin vu de la rive gauche de la Seille.

IVR26_20107100500NUC2A

Auteur de l'illustration : Jean-Luc Duthu

Date de prise de vue : 2010

(c) Région Bourgogne-Franche-Comté, Inventaire du patrimoine
reproduction soumise à autorisation du titulaire des droits d'exploitation



Barrage et pont de La Truchère à gauche, moulin à droite, vus de la rive gauche de la Seille.

IVR26_20107100496NUC2A

Auteur de l'illustration : Jean-Luc Duthu

Date de prise de vue : 2010

(c) Région Bourgogne-Franche-Comté, Inventaire du patrimoine
reproduction soumise à autorisation du titulaire des droits d'exploitation



Vue de l'avant du moulin avec le bief qui l'alimentait.

IVR26_20107100506NUC2A

Auteur de l'illustration : Jean-Luc Duthu

Date de prise de vue : 2010

(c) Région Bourgogne-Franche-Comté, Inventaire du patrimoine
reproduction soumise à autorisation du titulaire des droits d'exploitation



Barrage et pont de La Truchère à gauche, moulin à droite, vus de la rive droite de la Seille.

IVR26_20107100499NUC2A

Auteur de l'illustration : Jean-Luc Duthu

Date de prise de vue : 2010

(c) Région Bourgogne-Franche-Comté, Inventaire du patrimoine
reproduction soumise à autorisation du titulaire des droits d'exploitation



Barrage et pont de La Truchère à gauche, moulin à droite, vus de la rive droite de la Seille.

IVR26_20107100498NUC2A

Auteur de l'illustration : Jean-Luc Duthu

Date de prise de vue : 2010

(c) Région Bourgogne-Franche-Comté, Inventaire du patrimoine
reproduction soumise à autorisation du titulaire des droits d'exploitation