

Bourgogne, Côte-d'Or
Jallanges
PK 186

berge aménagée ; perrés de Jallanges

Références du dossier

Numéro de dossier : IA21005700

Date de l'enquête initiale : 2018

Date(s) de rédaction : 2018

Cadre de l'étude : enquête thématique régionale Saône navigable en Bourgogne-Franche-Comté (la)

Degré d'étude : étudié

Désignation

Dénomination : berge aménagée

Parties constituantes non étudiées : cale

Compléments de localisation

Milieu d'implantation : en écart

Références cadastrales :

Historique

Par courrier en date du 9 avril 1844 adressé au Préfet, M. Lalombardière, propriétaire riverain, expose la nécessité de refaire les ponts de halage à hauteur de Jallanges et de les accompagner d'une rampe d'abreuvoir (12 S a 35). En décembre 1859, le projet de construction d'un perré et d'une double rampe d'accès est validé, d'après un plan du 10 novembre 1859 dressé par le conducteur des Ponts et Chaussées (3 S 62). La construction du perré est nécessaire pour protéger les deux ponceaux, mais la rampe est plus utile à la commune qu'à la navigation. En effet, trois foires se tiennent sur le chemin qui conduit de la Saône au village de Jallanges. C'est pourquoi l'administration des Ponts et Chaussées demande que la commune participe pour moitié à la dépense. Les cartes de la Saône de 1864 indiquent bien la localisation du champ de foire (le long du chemin vicinal parallèle à la raie de Jallanges), les perrés et les deux ponceaux.

Période(s) principale(s) : 3e quart 19e siècle

Description

Deux cours d'eau se jettent dans la Saône à Jallanges - la Roye et la raie de Saint-Georges. Les deux ponceaux les enjambant encadrent un aménagement maçonné (perré) avec deux rampes d'accès à l'eau (cales) reliées par une plateforme haute. Il s'agit d'un aménagement destiné à protéger la rive et à faciliter l'accès à la Saône depuis le chemin de halage.

Éléments descriptifs

Matériau(x) du gros-oeuvre, mise en oeuvre et revêtement : calcaire

Statut, intérêt et protection

Statut de la propriété : propriété publique

Références documentaires


Documents d'archive

- Archives départementales de la Côte-d'Or : 12 S1 a 35. Jallanges. 1818-1861

Archives départementales de la Côte-d'Or : 12 S1 a 35. *Jallanges*. 1818-1861
Archives départementales de la Côte-d'Or, Dijon : 12 S1 a 35

- **Archives départementales de la Saône-et-Loire : 3 S 62. Défense de rives. 1846-1928.**
Archives départementales de la Saône-et-Loire : 3 S 62. *Défense de rives*. 1846-1928.
Archives départementales de Saône-et-Loire, Mâcon : 3 S 62
- **Archives départementales de la Saône-et-Loire : 3 S 112. Volume 4, entre Flagey et Allerey, pk 226 à 164 : feuilles 40 à 31. 1864.**
Archives départementales de la Saône-et-Loire : 3 S 112. Cartes itinéraires de la Saône : registres. *Volume 4, entre Flagey et Allerey, pk 226 à 164 : feuilles 40 à 31*. 1864.
Archives départementales de Saône-et-Loire, Mâcon : 3 S 112

Illustrations



Construction d'un perré et d'une rampe d'abreuvoir à Jallanges. [Plan et profils]. 10 novembre 1859.
Phot. Thierry Kuntz
IVR26_20217100017NUC4A



Vue d'ensemble d'aval des aménagements de rive à hauteur de Jallanges. En arrière-plan, la ville de Seurre.
Phot. Thierry Kuntz
IVR26_20192100163NUC4A

Construction d'un perré et d'une rampe d'abreuvoir à Jallanges. [Page de garde]. 10 novembre 1859.
Phot. Thierry Kuntz
IVR26_20217100016NUC4A



Vue d'ensemble d'aval des aménagements de rive à hauteur de Jallanges. En arrière-plan, la ville de Seurre.
Phot. Thierry Kuntz
IVR26_20192100162NUC4A



Vue d'ensemble d'aval des aménagements de rive à hauteur de Jallanges. En arrière-plan, la ville de Seurre.
Phot. Thierry Kuntz
IVR26_20192100160NUC4A



La rampe d'abreuvoir et les perrés.
Phot. Thierry Kuntz
IVR26_20192100168NUC4A



Vue d'ensemble, d'aval.
Phot. Thierry Kuntz
IVR26_20192100161NUC4A

Dossiers liés

Est partie constituante de : bief d'Écuelles (IA71003601) Bourgogne, Saône-et-Loire, Écuelles, PK 175

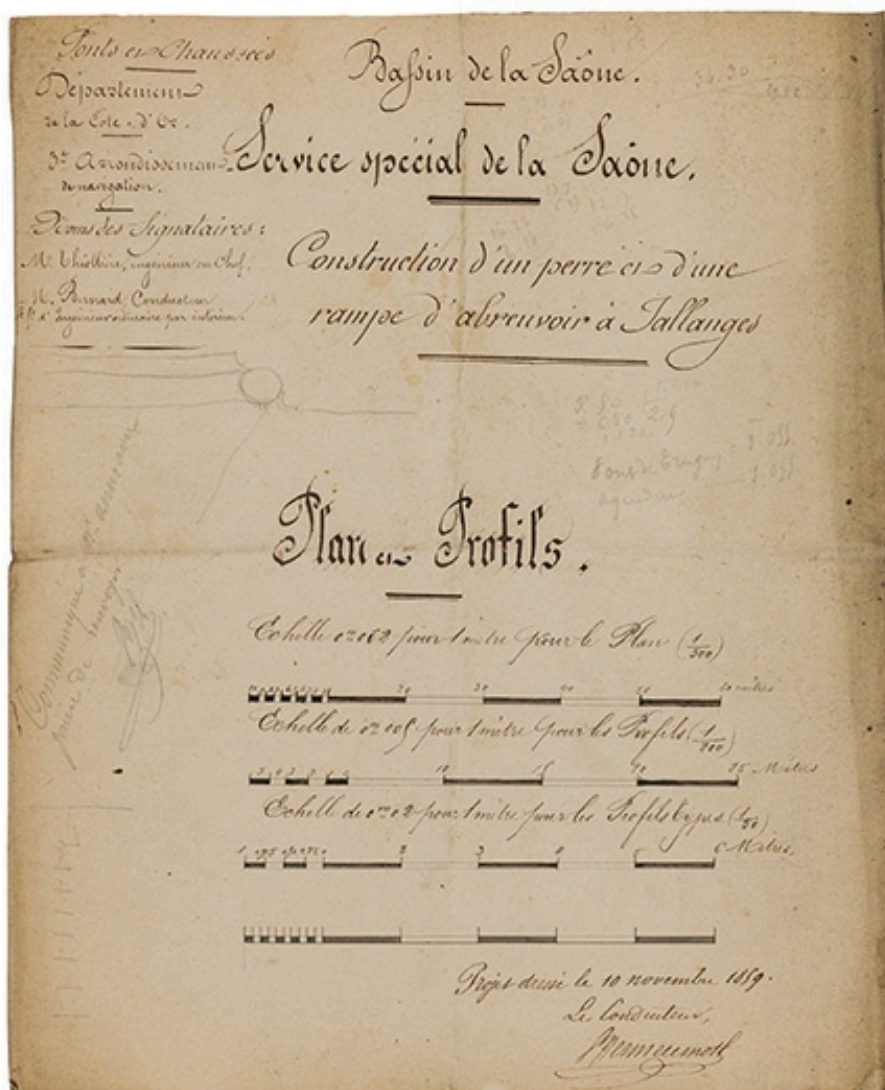
Dossiers de synthèse :

La Saône navigable en Bourgogne-Franche-Comté (IA00141307)

Oeuvre(s) contenue(s) :

Auteur(s) du dossier : Aurélie Lallement, Virginie Malherbe

Copyright(s) : (c) Région Bourgogne-Franche-Comté, Inventaire du patrimoine



Construction d'un perré et d'une rampe d'abreuvoir à Jallanges. [Page de garde]. 10 novembre 1859.

Référence du document reproduit :

- **Construction d'un perré et d'une rampe d'abreuvoir à Jallanges. Dessin, 10 novembre 1859. Par Berthelomot (conducteur).**

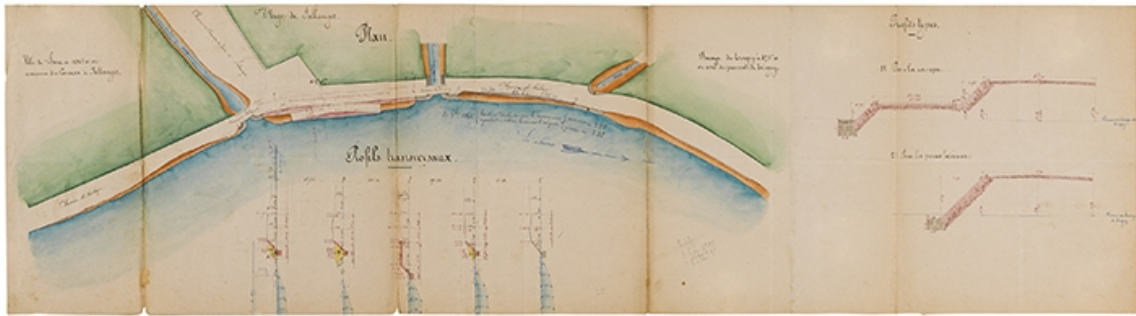
Construction d'un perré et d'une rampe d'abreuvoir à Jallanges. Dessin, 28 x 101,5 cm, 10 novembre 1859. Par Berthelomot (conducteur). Archives départementales de Saône-et-Loire, 3 S 62.
Archives départementales de Saône-et-Loire, Mâcon : 3 S 62

IVR26_20217100016NUC4A

Auteur de l'illustration : Thierry Kuntz

Date de prise de vue : 2021

(c) Région Bourgogne-Franche-Comté, Inventaire du patrimoine
reproduction soumise à autorisation du titulaire des droits d'exploitation



Construction d'un perré et d'une rampe d'abreuvoir à Jallanges. [Plan et profils]. 10 novembre 1859.

Référence du document reproduit :

- **Construction d'un perré et d'une rampe d'abreuvoir à Jallanges. Dessin, 10 novembre 1859. Par Berthelomot (conducteur).**

Construction d'un perré et d'une rampe d'abreuvoir à Jallanges. Dessin, 28 x 101,5 cm, 10 novembre 1859. Par Berthelomot (conducteur). Archives départementales de Saône-et-Loire, 3 S 62.

Archives départementales de Saône-et-Loire, Mâcon : 3 S 62

IVR26_20217100017NUC4A

Auteur de l'illustration : Thierry Kuntz

Date de prise de vue : 2021

(c) Région Bourgogne-Franche-Comté, Inventaire du patrimoine
reproduction soumise à autorisation du titulaire des droits d'exploitation



Vue d'ensemble d'aval des aménagements de rive à hauteur de Jallanges. En arrière-plan, la ville de Seurre.

IVR26_20192100163NUC4A

Auteur de l'illustration : Thierry Kuntz

Date de prise de vue : 2019

(c) Région Bourgogne-Franche-Comté, Inventaire du patrimoine
reproduction soumise à autorisation du titulaire des droits d'exploitation



Vue d'ensemble d'aval des aménagements de rive à hauteur de Jallanges. En arrière-plan, la ville de Seurre.

IVR26_20192100162NUC4A

Auteur de l'illustration : Thierry Kuntz

Date de prise de vue : 2019

(c) Région Bourgogne-Franche-Comté, Inventaire du patrimoine
reproduction soumise à autorisation du titulaire des droits d'exploitation



Vue d'ensemble d'aval des aménagements de rive à hauteur de Jallanges. En arrière-plan, la ville de Seurre.

IVR26_20192100160NUC4A

Auteur de l'illustration : Thierry Kuntz

Date de prise de vue : 2019

(c) Région Bourgogne-Franche-Comté, Inventaire du patrimoine
reproduction soumise à autorisation du titulaire des droits d'exploitation



La rampe d'abreuvoir et les perrés.

IVR26_20192100168NUC4A

Auteur de l'illustration : Thierry Kuntz

Date de prise de vue : 2019

(c) Région Bourgogne-Franche-Comté, Inventaire du patrimoine
reproduction soumise à autorisation du titulaire des droits d'exploitation



Vue d'ensemble, d'aval.

IVR26_20192100161NUC4A

Auteur de l'illustration : Thierry Kuntz

Date de prise de vue : 2019

(c) Région Bourgogne-Franche-Comté, Inventaire du patrimoine
reproduction soumise à autorisation du titulaire des droits d'exploitation