

Bourgogne, Côte-d'Or
Trugny
PK 184

pont sur l'écluse de Seurre

Références du dossier

Numéro de dossier : IA21005704

Date de l'enquête initiale : 2018

Date(s) de rédaction : 2018

Cadre de l'étude : enquête thématique régionale Saône navigable en Bourgogne-Franche-Comté (la)

Degré d'étude : étudié

Désignation

Dénomination : pont

Compléments de localisation

Milieu d'implantation : en écart

Références cadastrales :

Historique

En 1842, les ouvrages de la dérivation sont terminés. Les archives précisent qu'il ne reste plus à effectuer que "la partie supérieure des perrés, aux abords des deux ponts sur écluses" : ce qui confirme que le pont sur écluse était donc déjà réalisé à cette date.

Par décision ministérielle du 10 février 1883, les travaux de reconstruction des six ponts des dérivations de Saint-Jean-de-Losne, Le Châtelet et Seurre ont été approuvés. Le procès-verbal d'adjudication date du 29 mars 1883, d'après le projet dressé par l'ingénieur Variot le 25 novembre 1882 (3 S 49). Il a ainsi été convenu d'adopter une hauteur de 6,10 m sous les ponts des portes de garde et de 6,40 m sous ceux des écluses pour faciliter le passage des bateaux à charge élevée (12 S1 a 7). Ces nouveaux ouvrages remplacent des ponts formés d'arcs en charpente supportant un platelage en bois et construits en 1840, au début des travaux d'amélioration de la navigation. Les nouveaux ouvrages sont en maçonnerie de briques à mortier de ciment, formés d'une voûte en arc de cercle ; les culées ont été conservées. *L'État des ouvrages d'art sur lesquels il y a lieu de faire graver les dates de construction*, dressé en 1883 (3 S 10), confirme que le pont sur l'écluse de Seurre date de 1883.

Période(s) principale(s) : 2e quart 19e siècle, 4e quart 19e siècle

Dates : 1883 (daté par travaux historiques)

Description

Ce pont à une seule arche avec voûte en brique en arc segmentaire a des culées et des parapets en pierre de taille et des garde-corps métalliques. On trouve des escaliers de desserte donnant accès à la banquette de halage (traces de cordes). Sur la culée gauche, une échelle de crue indique la date des différents épisodes de crue.

Éléments descriptifs

Matériau(x) du gros-oeuvre, mise en oeuvre et revêtement : calcaire ; brique

Statut, intérêt et protection

Statut de la propriété : propriété publique

Références documentaires


Documents d'archive

- **Archives départementales de la Côte-d'Or : 12 S1 a 7. Ponts, 1847-1885.**
Archives départementales de la Côte-d'Or : 12 S1 a 7. *Ponts*, 1847-1885.
Archives départementales de la Côte-d'Or, Dijon : 12 S1 a 7
- **Archives départementales de Saône-et-Loire : 3 S 10. Renseignements techniques et généraux. 1842-1920.**
Archives départementales de la Saône-et-Loire : 3 S 10. *Renseignements techniques et généraux*. 1842-1920.
Archives départementales de Saône-et-Loire, Mâcon : 3 S 10
- **Archives départementales de Saône-et-Loire : 3 S 49. Ponts sur les dérivations et écluses. 1809-1883.**
Archives départementales de Saône-et-Loire : 3 S 49. *Ponts sur les dérivations et écluses*. 1809-1883.
Archives départementales de Saône-et-Loire, Mâcon : 3 S 49


Bibliographie

- Ministère des Travaux Publics, Administration générale des Ponts et Chaussées et des Mines. *Situation des Travaux au 31 décembre 1842*. Paris : Imprimerie Royale, avril 1843.
p. 342


Illustrations




Ponts sur les dérivations de St Jean-de-Losne, Le Châtelet et Seurre. Pont sur l'écluse de Seurre. Plan, coupe et élévation.
Phot.
IVR26_20172100141NUC4A



Vue d'ensemble du pont et de l'ancienne dérivation de Seurre.
Phot. Thierry Kuntz
IVR26_20192100203NUC4A




Le pont vu du dessus.
Phot. Thierry Kuntz
IVR26_20192100189NUC4A




Le pont vu du dessus, au fond, la maison éclusière.
Phot. Thierry Kuntz
IVR26_20192100191NUC4A



Vue d'ensemble du site avec le pont sur écluse vu d'aval.
Phot. Thierry Kuntz
IVR26_20192100184NUC4A



Détail de la voûte en brique et de l'échelle de crue sur la culée.
Phot. Thierry Kuntz
IVR26_20192100207NUC4A



Détail de la voûte en brique et de l'échelle de crue sur la culée.

Phot. Thierry Kuntz
IVR26_20192100208NUC4A



Détail de la voûte en brique et de l'échelle de crue sur la culée.

Phot. Thierry Kuntz
IVR26_20192100210NUC4A



Détail de la voûte en brique, du garde-corps du pont et de l'échelle de crue sur la culée.

Phot. Thierry Kuntz
IVR26_20192100204NUC4A



Le pont vu du dessus.

Phot. Thierry Kuntz
IVR26_20192100190NUC4A

Dossiers liés

Est partie constituante de : site de l'écluse de Seurre (IA21005703) Bourgogne, Côte-d'Or, Trugny, PK 184

Dossiers de synthèse :


La Saône navigable en Bourgogne-Franche-Comté (IA00141307)

Les ponts de la Saône navigable en Bourgogne-Franche-Comté (IA00141435)

Oeuvre(s) contenue(s) :

Auteur(s) du dossier : Aurélie Lallement, Virginie Malherbe

Copyright(s) : (c) Région Bourgogne-Franche-Comté, Inventaire du patrimoine



Ponts sur les dérivations de St Jean-de-Losne, Le Châtelet et Seurre. Pont sur l'écluse de Seurre. Plan, coupe et élévation.

Référence du document reproduit :

- **Ponts sur les dérivations de St Jean-de-Losne, Le Châtelet et Seurre. Pont sur l'écluse de Seurre. Plan, coupe et élévation. Service spécial de la Saône - Atlas. Série V- Feuille n°3. Document aquarellé ; 45 x 33,5 cm ; 1886. VNF-direction territoriale Rhône Saône ; subdivision de Gray.**

Ponts sur les dérivations de St Jean-de-Losne, Le Châtelet et Seurre. Pont sur l'écluse de Seurre. Plan, coupe et élévation. Service spécial de la Saône - Atlas. Série V- Feuille n°3. Document aquarellé ; 45 x 33,5 cm ; 1886. VNF-direction territoriale Rhône Saône ; subdivision de Gray.

VNF-direction territoriale Rhône-Saône ; subdivision de Gray : non coté

IVR26_20172100141NUC4A

Auteur de l'illustration :

Date de prise de vue : 2017

(c) Région Bourgogne-Franche-Comté, Inventaire du patrimoine
reproduction soumise à autorisation du titulaire des droits d'exploitation



Vue d'ensemble du pont et de l'ancienne dérivation de Seurre.

IVR26_20192100203NUC4A

Auteur de l'illustration : Thierry Kuntz

Date de prise de vue : 2019

(c) Région Bourgogne-Franche-Comté, Inventaire du patrimoine
reproduction soumise à autorisation du titulaire des droits d'exploitation



Le pont vu du dessus.

IVR26_20192100189NUC4A

Auteur de l'illustration : Thierry Kuntz

Date de prise de vue : 2019

(c) Région Bourgogne-Franche-Comté, Inventaire du patrimoine
reproduction soumise à autorisation du titulaire des droits d'exploitation



Le pont vu du dessus, au fond, la maison éclusière.

IVR26_20192100191NUC4A

Auteur de l'illustration : Thierry Kuntz

Date de prise de vue : 2019

(c) Région Bourgogne-Franche-Comté, Inventaire du patrimoine
reproduction soumise à autorisation du titulaire des droits d'exploitation



Vue d'ensemble du site avec le pont sur écluse vu d'aval.

IVR26_20192100184NUC4A

Auteur de l'illustration : Thierry Kuntz

Date de prise de vue : 2019

(c) Région Bourgogne-Franche-Comté, Inventaire du patrimoine
reproduction soumise à autorisation du titulaire des droits d'exploitation



Détail de la voûte en brique et de l'échelle de crue sur la culée.

IVR26_20192100207NUC4A

Auteur de l'illustration : Thierry Kuntz

Date de prise de vue : 2019

(c) Région Bourgogne-Franche-Comté, Inventaire du patrimoine
reproduction soumise à autorisation du titulaire des droits d'exploitation



Détail de la voûte en brique et de l'échelle de crue sur la culée.

IVR26_20192100208NUC4A

Auteur de l'illustration : Thierry Kuntz

Date de prise de vue : 2019

(c) Région Bourgogne-Franche-Comté, Inventaire du patrimoine
reproduction soumise à autorisation du titulaire des droits d'exploitation



Détail de la voûte en brique et de l'échelle de crue sur la culée.

IVR26_20192100210NUC4A

Auteur de l'illustration : Thierry Kuntz

Date de prise de vue : 2019

(c) Région Bourgogne-Franche-Comté, Inventaire du patrimoine
reproduction soumise à autorisation du titulaire des droits d'exploitation



Détail de la voûte en brique, du garde-corps du pont et de l'échelle de crue sur la culée.

IVR26_20192100204NUC4A

Auteur de l'illustration : Thierry Kuntz

Date de prise de vue : 2019

(c) Région Bourgogne-Franche-Comté, Inventaire du patrimoine
reproduction soumise à autorisation du titulaire des droits d'exploitation



Le pont vu du dessus.

IVR26_20192100190NUC4A

Auteur de l'illustration : Thierry Kuntz

Date de prise de vue : 2019

(c) Région Bourgogne-Franche-Comté, Inventaire du patrimoine
reproduction soumise à autorisation du titulaire des droits d'exploitation