

Bourgogne, Côte-d'Or
Auxonne
rue du Rempart des Ursulines

courtine casematée entre le bastion du Moineau et celui de Kehl

Références du dossier

Numéro de dossier : IA21005875

Date de l'enquête initiale : 2023

Date(s) de rédaction : 2024

Cadre de l'étude : enquête thématique régionale fortifications royales et nationales en Bourgogne-Franche-Comté

Degré d'étude : étudié

Désignation

Dénomination : courtine

Parties constituantes non étudiées : casemate, poterne

Compléments de localisation

Milieu d'implantation : en ville

Références cadastrales : 2023, BK, 15 ; 1824, J, non cadastré. Domaine public

Historique

L'espace compris entre les bastions du Moineau et de Notre-Dame (ou de Kehl) figure parmi les trois fronts ne disposant pas de courtine au début du 19^e siècle. Le projet de construction est présenté en 1821 par le service du Génie de la Direction de Besançon, et figure dans les projets de la place à faire en 1822. Le projet est approuvé et les travaux se poursuivent en 1823. La poterne indiquée sur le croquis est bien présente et l'architecture de la courtine confortée dans une apostille de la Direction des fortifications : "le dispositif de cette courtine me paraît très bon et la construction des voûtes en décharge est bien calculée, et remplira sans doute les vues du comité".

La courtine est mise en service en 1825. Une double caponnière couvrait la poterne en son centre et assurait une communication avec la lunette bâtie en avant du front.

Période(s) principale(s) : 1^{er} quart 19^e siècle ()

Dates : 1825 (daté par travaux historiques)

Auteur(s) de l'oeuvre : auteur inconnu (ingénieur militaire, attribution par travaux historiques)

Description

Cette courtine est similaire à celle construite à l'arrière du château (21 arceaux), hormis le fait qu'elle a un parapet maçonné. La construction d'immeubles a affaîssé le talus de terre qui servait de masse couvrante, nécessitant son étaielement.

Éléments descriptifs

Matériau(x) du gros-oeuvre, mise en oeuvre et revêtement : calcaire ; moellon ; pierre de taille

Matériau(x) de couverture : terre en couverture

Plan : système bastionné

Couvrements : voûte en berceau segmentaire

Type(s) de couverture : terrasse

Statut, intérêt et protection

Statut de la propriété : propriété privée

Références documentaires

Documents d'archive

- **Service Historique de la Défense, Vincennes : 1 VH 153-162. Projets des travaux à effectuer aux fortifications et aux bâtiments militaires de la place. Mémoire, états, correspondance, cartes, plans. 1673-1874.**

Service Historique de la Défense, Vincennes : 1 VH 153-162. *Projets des travaux à effectuer aux fortifications et aux bâtiments militaires de la place. Mémoire, états, correspondance, cartes, plans. 1673-1874.*

- 1 VH 153 : 1673-1781
- 1 VH 154 : 1782-1818
- 1 VH 155 : 1819-1823
- 1 VH 156 : 1824-1826
- 1 VH 157 : 1827-1829
- 1 VH 158 : 1830-1834
- 1 VH 159 : 1835-1842
- 1 VH 160 : 1843-1846
- 1 VH 161 : 1847-1852
- 1 VH 162 : 1853-1874

1 VH 156

Ministère de la Défense, Service historique de la Défense, Vincennes : 1 VH 153-162

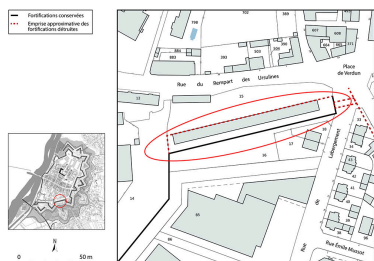
Documents figurés

- **Projets pour 1823. Feuille n° 2. Courtine (11-14). 1822.**

Projets pour 1823. Feuille n° 2. Courtine (11-14). Dessin (plume, lavis), par le chef du Génie Piétit [?]. 16 novembre 1822. Échelle 1/2 000.

Ministère de la Défense, Service historique de la Défense, Vincennes : 1 VH 155

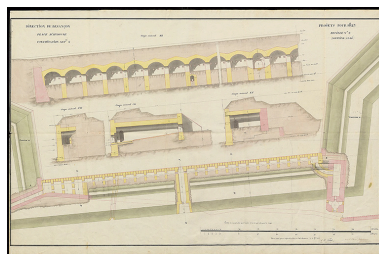
Illustrations



Plan-masse et de situation. Extrait du plan cadastral, 2023, 1/1 000.

Dess. Aline Thomas

IVR26_20232100166NUDA



Projets pour 1823. Feuille n° 2. Courtine (11-14). 1822.

Autr. Piétit

IVR26_20232100135NUC4A



Vue d'ensemble.

Phot. Thierry Kuntz


IVR26_20232100459NUC4A



Le mur d'escarpe étayé (détail).
Phot. Thierry Kuntz
IVR26_20232100174NUC4A



La courtine reliait à cet endroit
l'ancien bastion Notre-Dame.
Phot. Thierry Kuntz
IVR26_20232100458NUC4A



La poterne, vue générale.
Phot. Thierry Kuntz
IVR26_20232100426NUC4A



La poterne (détail).
Phot. Thierry Kuntz
IVR26_20232100172NUC4A



Date portée de la poterne.
Phot. Thierry Kuntz
IVR26_20232100173NUC4A

Dossiers liés

Est partie constituante de : fortification d'agglomération (IA21005802) Bourgogne, Côte-d'Or, Auxonne

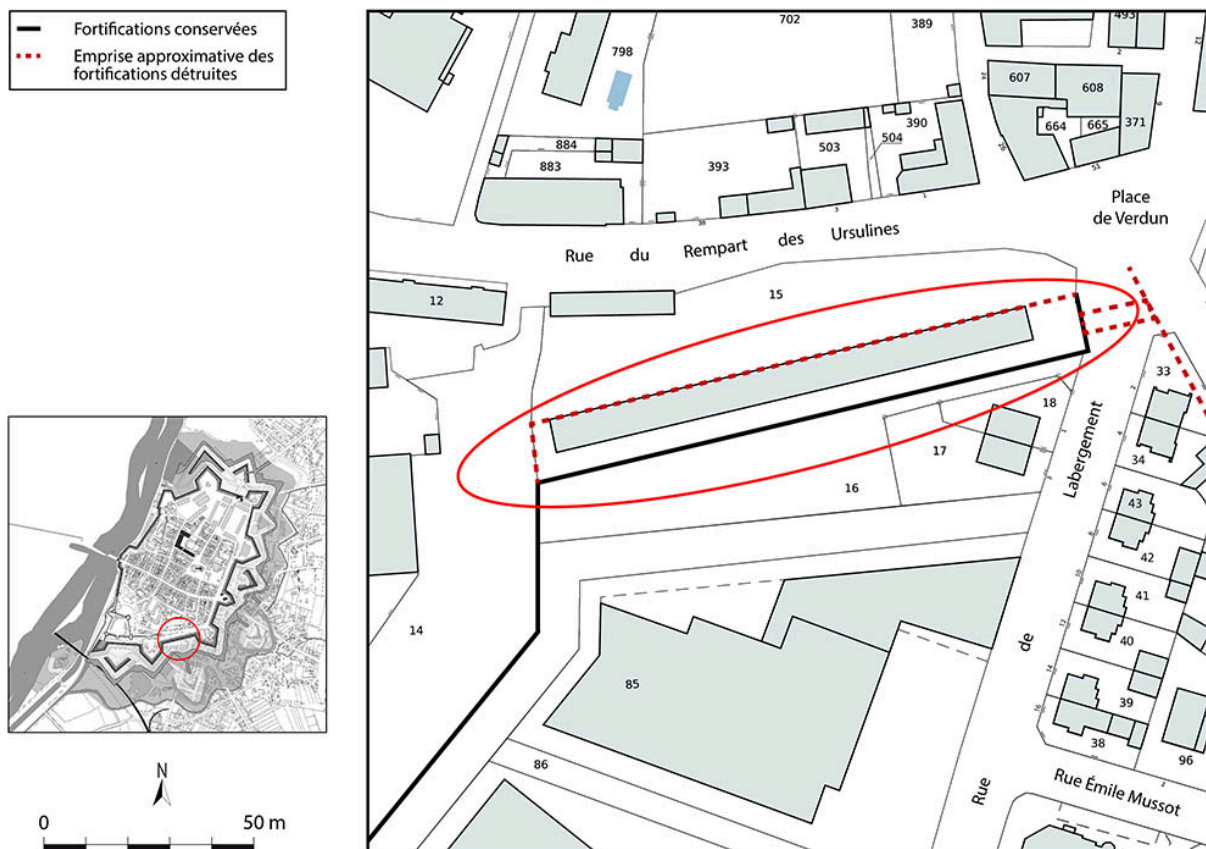
Dossiers de synthèse :

fortifications royales et nationales en Bourgogne-Franche-Comté (aire d'étude) (IA00141464)

Oeuvre(s) contenue(s) :

Auteur(s) du dossier : Guillaume Gézolme

Copyright(s) : (c) Région Bourgogne-Franche-Comté, Inventaire du patrimoine



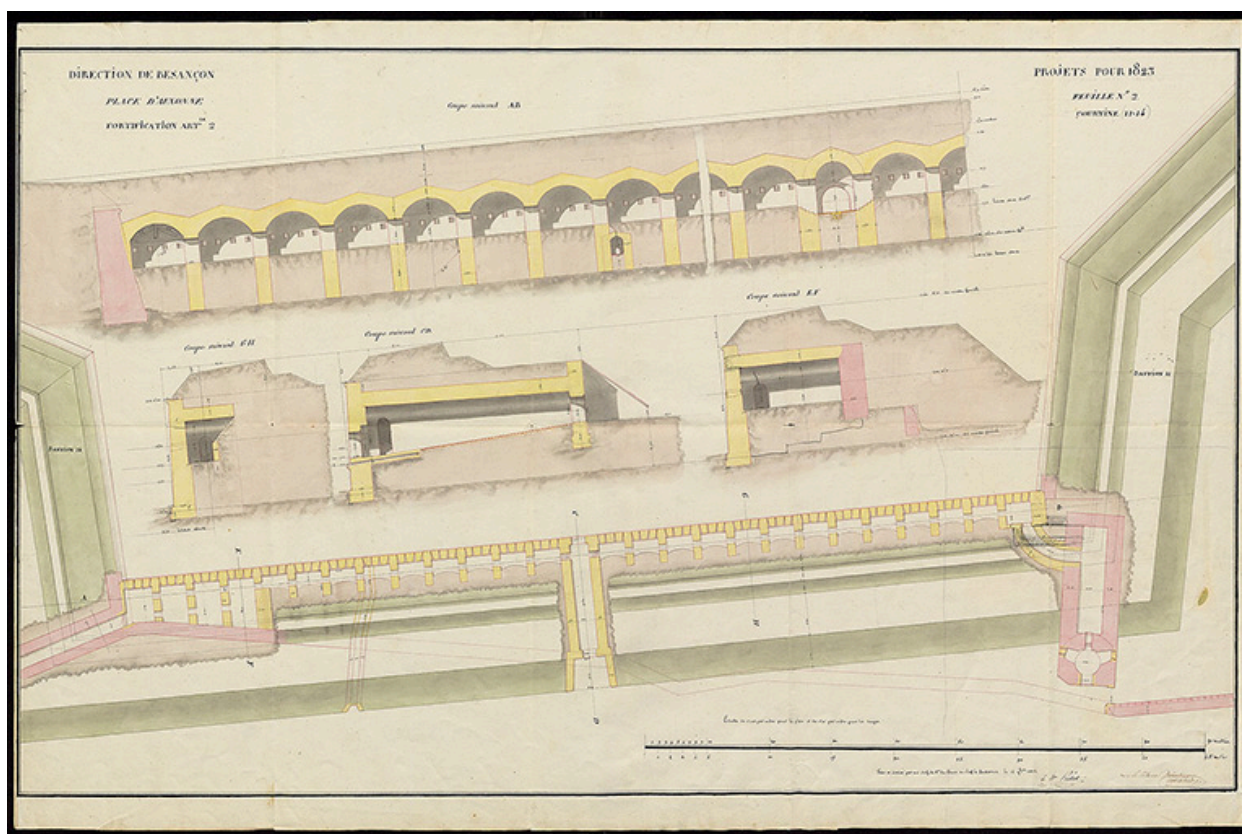
Plan-masse et de situation. Extrait du plan cadastral, 2023, 1/1 000.

IVR26_20232100166NUDA

Auteur de l'illustration : Aline Thomas

Date de prise de vue : 2023

(c) Région Bourgogne-Franche-Comté, Inventaire du patrimoine
reproduction soumise à autorisation du titulaire des droits d'exploitation



Projets pour 1823. Feuille n° 2. Courtine (11-14). 1822.

Référence du document reproduit :

- **Projets pour 1823. Feuille n° 2. Courtine (11-14). 1822.**

Projets pour 1823. Feuille n° 2. Courtine (11-14). Dessin (plume, lavis), par le chef du Génie Pietit [?]. 16 novembre 1822. Échelle 1/2 000.

Ministère de la Défense, Service historique de la Défense, Vincennes : 1 VH 155

IVR26_20232100135NUC4A

Auteur du document reproduit : Piétit

Date de prise de vue : 2023

(c) Service historique de la Défense

reproduction soumise à autorisation du titulaire des droits d'exploitation



Vue d'ensemble.

IVR26_20232100459NUC4A

Auteur de l'illustration : Thierry Kuntz

Date de prise de vue : 2023

(c) Région Bourgogne-Franche-Comté, Inventaire du patrimoine
reproduction soumise à autorisation du titulaire des droits d'exploitation



Le mur d'escarpe étayé (détail).

IVR26_20232100174NUC4A

Auteur de l'illustration : Thierry Kuntz

Date de prise de vue : 2023

(c) Région Bourgogne-Franche-Comté, Inventaire du patrimoine
reproduction soumise à autorisation du titulaire des droits d'exploitation




La courtine reliait à cet endroit l'ancien bastion Notre-Dame.

IVR26_20232100458NUC4A

Auteur de l'illustration : Thierry Kuntz

Date de prise de vue : 2023

(c) Région Bourgogne-Franche-Comté, Inventaire du patrimoine
reproduction soumise à autorisation du titulaire des droits d'exploitation



La poterne, vue générale.

IVR26_20232100426NUC4A

Auteur de l'illustration : Thierry Kuntz

Date de prise de vue : 2023

(c) Région Bourgogne-Franche-Comté, Inventaire du patrimoine
reproduction soumise à autorisation du titulaire des droits d'exploitation



La poterne (détail).

IVR26_20232100172NUC4A

Auteur de l'illustration : Thierry Kuntz

Date de prise de vue : 2023

(c) Région Bourgogne-Franche-Comté, Inventaire du patrimoine
reproduction soumise à autorisation du titulaire des droits d'exploitation



Date portée de la poterne.

IVR26_20232100173NUC4A

Auteur de l'illustration : Thierry Kuntz

Date de prise de vue : 2023

(c) Région Bourgogne-Franche-Comté, Inventaire du patrimoine
reproduction soumise à autorisation du titulaire des droits d'exploitation