

Bourgogne, Saône-et-Loire
La Truchère
la Tuilerie

pont routier ; barrage de La Truchère (la Seille canalisée)

Références du dossier

Numéro de dossier : IA71001701
Date de l'enquête initiale : 2010
Date(s) de rédaction : 2010
Cadre de l'étude : enquête thématique régionale canaux de Bourgogne
Degré d'étude : étudié

Désignation

Dénomination : barrage, pont
Précision sur la dénomination : barrage à aiguilles ; pont routier
Appellation : barrage de La Truchère

Compléments de localisation

oeuvre située en partie sur la commune Sermoyer, oeuvre située en partie sur le département Ain, oeuvre située en partie sur la région Rhône-Alpes
Milieu d'implantation : en écart
Réseau hydrographique : la Seille canalisée
Références cadastrales :

Historique

L'année même de sa construction, en 1811, il est emporté par une crue. Reconstitué en 1818, il est à nouveau emporté par une crue en 1824. Un barrage à aiguilles est conçu par l'entreprise Chevier Edouard, de Pont-de-Vaux. Il est terminé en 1861. Les aiguilles en bois étaient entreposées contre les piliers. Elles ont été remplacées en 2009 par un système de vannes hydrauliques. Un premier pont en bois est construit sur le barrage en 1849.

Période(s) principale(s) : 19e siècle, 20e siècle

Description

Le barrage de La Truchère est indispensable à la navigation car il permet de réguler ou de diminuer le niveau d'eau de la Seille pour une dernière étape avant la Saône. Il permettait également d'alimenter un moulin. 9 arches en pierre de taille et brique enjambent la Seille et rendent accessible le site d'écluse, sur l'autre rive. Actuellement, les aiguilles ne sont conservées que pour pallier d'éventuelles défaillances techniques des vannes hydrauliques.

Éléments descriptifs

Matériau(x) du gros-oeuvre, mise en oeuvre et revêtement : brique ; bois ; métal ; pierre de taille

Statut, intérêt et protection

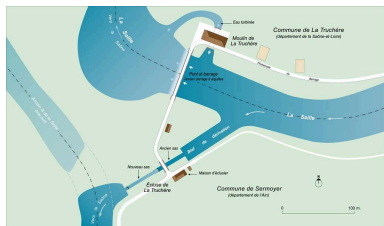
Statut de la propriété : propriété publique

Références documentaires

Documents figurés

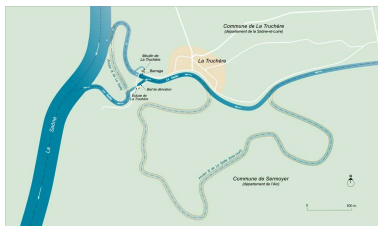
- **Plan de l'ancien lit de la Seille au territoire des communes de Sermoyer et la Truchère, à joindre au procès-verbal de délimitation en date de ce jour : 18 mai 1820, par Delarue, visé par Delatombe, ingénieur en chef. Dessin noir et blanc, 99 x 63 cm, signé et daté 1820, Archives VNF-direction territoriale Centre-Bourgogne ; subdivision de Montceau-les-Mines.**
Plan de l'ancien lit de la Seille au territoire des communes de Sermoyer et la Truchère, à joindre au procès-verbal de délimitation en date de ce jour : 18 mai 1820, par Delarue, visé par Delatombe, ingénieur en chef. Dessin noir et blanc, 99 x 63 cm, signé et daté 1820, Archives VNF-direction territoriale Centre-Bourgogne ; subdivision de Montceau-les-Mines.
VNF-direction territoriale Centre-Bourgogne ; subdivision de Montceau-les-Mines : non coté
- **Plan : un pont en charpente à construire sur le barrage de la Truchère, par Ch. Lattre (?), ingénieur ordinaire, le 6 mai 1846 ou 1847 (correction). Dessin noir et blanc, 42 x 32.5 cm, signé et daté 1846 ou 1847 (correction), Archives VNF-direction territoriale Centre-Bourgogne ; subdivision de Montceau-les-Mines.**
Plan : un pont en charpente à construire sur le barrage de la Truchère, par Ch. Lattre (?), ingénieur ordinaire, le 6 mai 1846 ou 1847 (correction). Dessin noir et blanc, 42 x 32.5 cm, signé et daté 1846 ou 1847 (correction), Archives VNF-direction territoriale Centre-Bourgogne ; subdivision de Montceau-les-Mines.
VNF-direction territoriale Centre-Bourgogne ; subdivision de Montceau-les-Mines : non coté

Illustrations




Plan schématique du site de l'écluse de La Truchère, du barrage et du moulin de La Truchère.

Dess. Alain Morelière
IVR26_20137100005NUDA

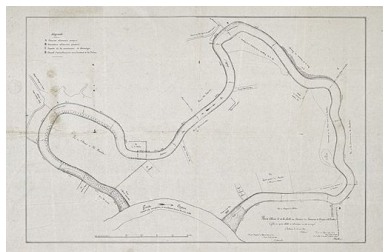


Plan schématique de la confluence de la Seille et de la Saône avec l'ancien tracé de la Seille.

Dess. Alain Morelière
IVR26_20137100006NUDA




Plan : un pont en charpente à construire sur le barrage de la Truchère", par Ch. Lattre (?), ingénieur ordinaire, le 6 mai 1846 ou 1847 (correction).
(Archives VNF-direction territoriale Centre-Bourgogne ; subdivision de Montceau-les-Mines)
Phot. Pierre-Marie Barbe-Richaud, Autr. C. Lattre
IVR26_20107100666NUC4A




"Plan de l'ancien lit de la Seille au territoire des communes de Sermoyer et la Truchère, à joindre au procès-verbal de délimitation en date de ce jour : 18 mai 1820", par Delarue, visé par Delatombe, ingénieur en chef. (Archives VNF-direction territoriale Centre-Bourgogne ; subdivision de Montceau-les-Mines)

Phot. Pierre-Marie Barbe-Richaud, Autr. Delarue
IVR26_20107100667NUC4A




Barrage et pont de La Truchère à gauche, moulin à droite, vus de la rive gauche de la Seille.

Phot. Jean-Luc Duthu
IVR26_20107100496NUC2A




Vue rapprochée du barrage et du pont de La Truchère : une pile du pont. On voit deux des vérins hydrauliques qui commandent la levée du barrage.

Phot. Jean-Luc Duthu
IVR26_20107100509NUC2A




Barrage et pont de La Truchère, vus de la rive gauche de la Seille.

Phot. Jean-Luc Duthu
IVR26_20107100504NUC2A



Barrage et pont de La Truchère, vus de la rive gauche de la Seille.

Phot. Jean-Luc Duthu
IVR26_20107100503NUC2A




Vue rapprochée du barrage et du pont de La Truchère : plusieurs arches avec détail de la passerelle pour venir manoeuvrer les aiguilles.

Phot. Jean-Luc Duthu
IVR26_20107100507NUC2A



Barrage et pont de La Truchère, vus de la rive gauche de la Seille.

Phot. Jean-Luc Duthu




Barrage et pont de La Truchère à gauche, vus de la rive droite



Barrage et du pont de La Truchère : détails de plusieurs arches.

Phot. Jean-Luc Duthu

IVR26_20107100501NUC2A



Barrage et pont de La Truchère, vue d'ensemble, de la rive gauche de la Seille.

Phot. Jean-Luc Duthu

IVR26_20107100502NUC2A



Barrage et pont de La Truchère à gauche, moulin à droite, vus de la rive droite de la Seille.


Phot. Jean-Luc Duthu

IVR26_20107100498NUC2A

de la Seille. Complètement à gauche, écluse de La Truchère.

Phot. Jean-Luc Duthu

IVR26_20107100495NUC2A



Barrage et pont de La Truchère, vus de la rive droite de la Seille.

Phot. Jean-Luc Duthu

IVR26_20107100494NUC2A

IVR26_20107100508NUC2A



Barrage et pont de La Truchère à gauche, moulin à droite, vus de la rive droite de la Seille.

Phot. Jean-Luc Duthu

IVR26_20107100499NUC2A

Dossiers liés

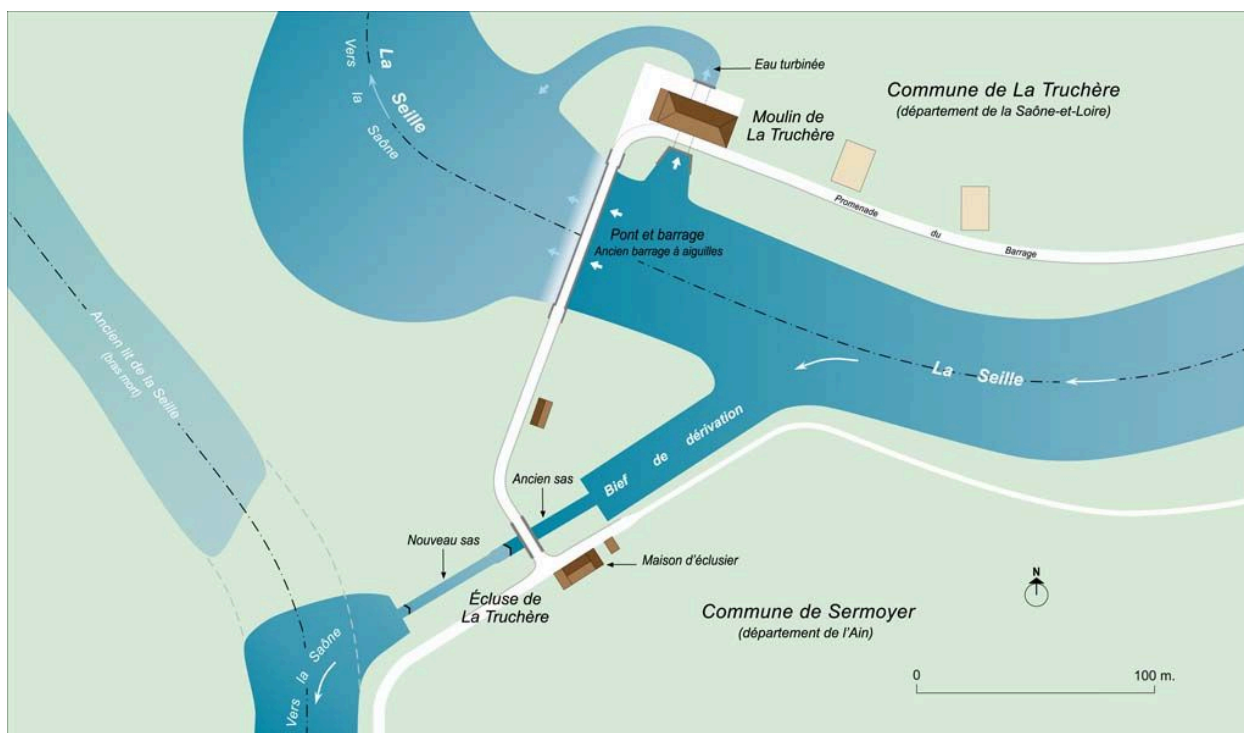
Dossiers de synthèse :

présentation de la Seille canalisée (IA71001614)

Oeuvre(s) contenue(s) :

Auteur(s) du dossier : Virginie Malherbe, Alain Morelière, Aurélie Lallement

Copyright(s) : (c) Région Bourgogne-Franche-Comté, Inventaire du patrimoine



Plan schématique du site de l'écluse de La Truchère, du barrage et du moulin de La Truchère.

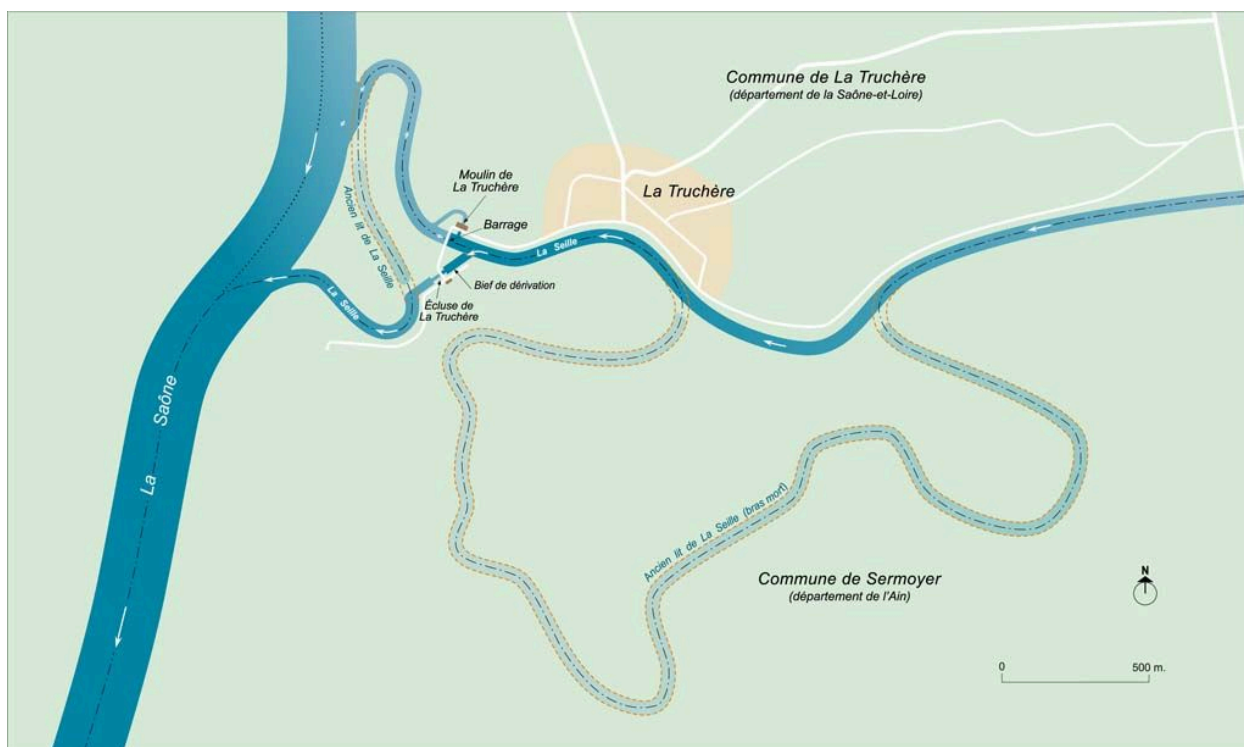
IVR26_20137100005NUDA

Auteur de l'illustration : Alain Morelière

Date de prise de vue : 2013

Technique de relevé : reprise de fond ; Échelle : [échelle non déterminée]

(c) Région Bourgogne-Franche-Comté, Inventaire du patrimoine
reproduction soumise à autorisation du titulaire des droits d'exploitation



Plan schématique de la confluence de la Seille et de la Saône avec l'ancien tracé de la Seille.

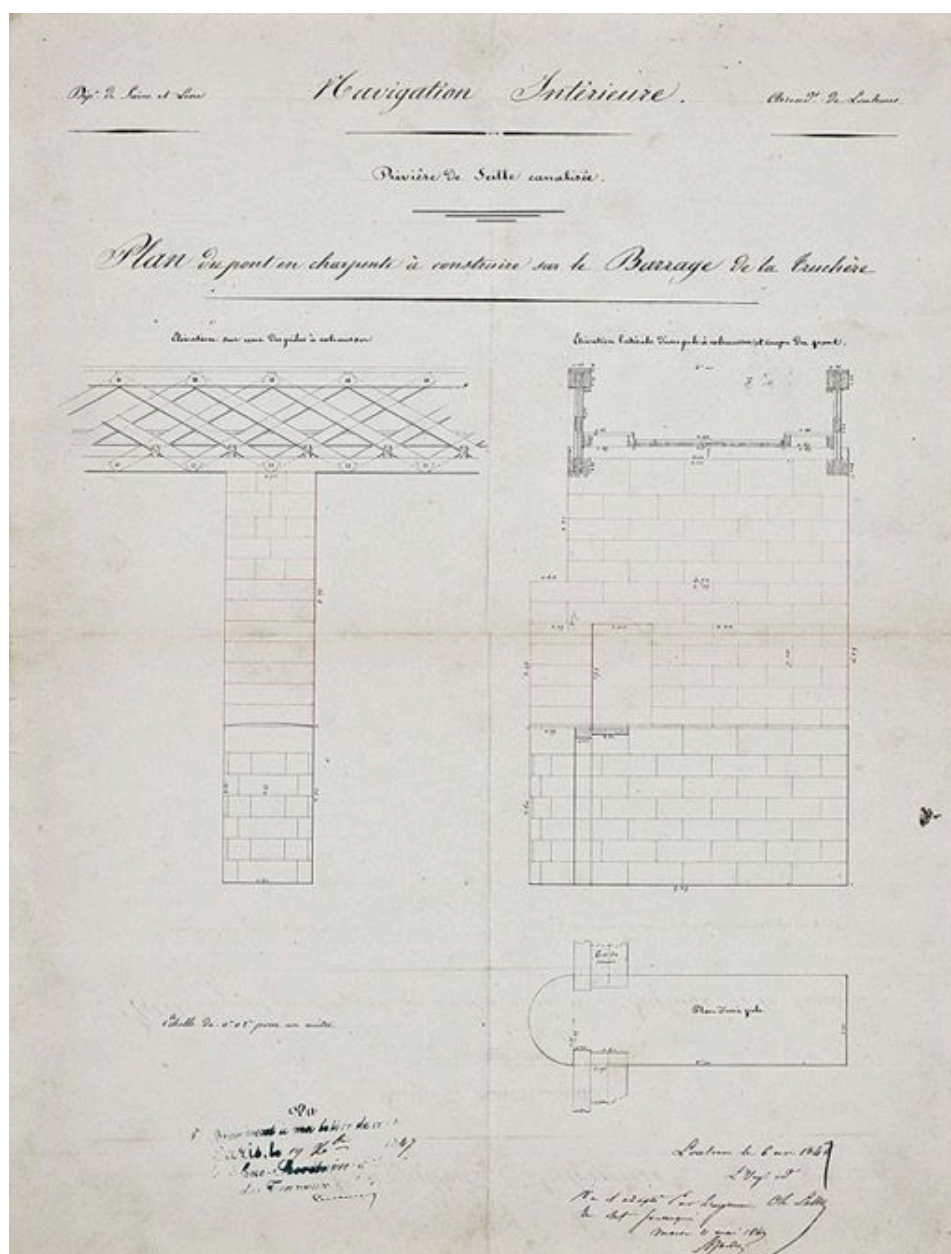
IVR26_20137100006NUDA

Auteur de l'illustration : Alain Morelière

Date de prise de vue : 2013

Technique de relevé : reprise de fond ; Échelle : [échelle non déterminée]

(c) Région Bourgogne-Franche-Comté, Inventaire du patrimoine
reproduction soumise à autorisation du titulaire des droits d'exploitation



Plan : un pont en charpente à construire sur le barrage de la Truchère", par Ch. Lattre (?), ingénieur ordinaire, le 6 mai 1846 ou 1847 (correction). (Archives VNF-direction territoriale Centre-Bourgogne ; subdivision de Montceau-les-Mines)

Référence du document reproduit :

- **Plan : un pont en charpente à construire sur le barrage de la Truchère, par Ch. Lattre (?), ingénieur ordinaire, le 6 mai 1846 ou 1847 (correction).** Dessin noir et blanc, 42 x 32.5 cm, signé et daté 1846 ou 1847 (correction), Archives VNF-direction territoriale Centre-Bourgogne ; subdivision de Montceau-les-Mines.
Plan : un pont en charpente à construire sur le barrage de la Truchère, par Ch. Lattre (?), ingénieur ordinaire, le 6 mai 1846 ou 1847 (correction). Dessin noir et blanc, 42 x 32.5 cm, signé et daté 1846 ou 1847 (correction), Archives VNF-direction territoriale Centre-Bourgogne ; subdivision de Montceau-les-Mines. VNF-direction territoriale Centre-Bourgogne ; subdivision de Montceau-les-Mines : non coté

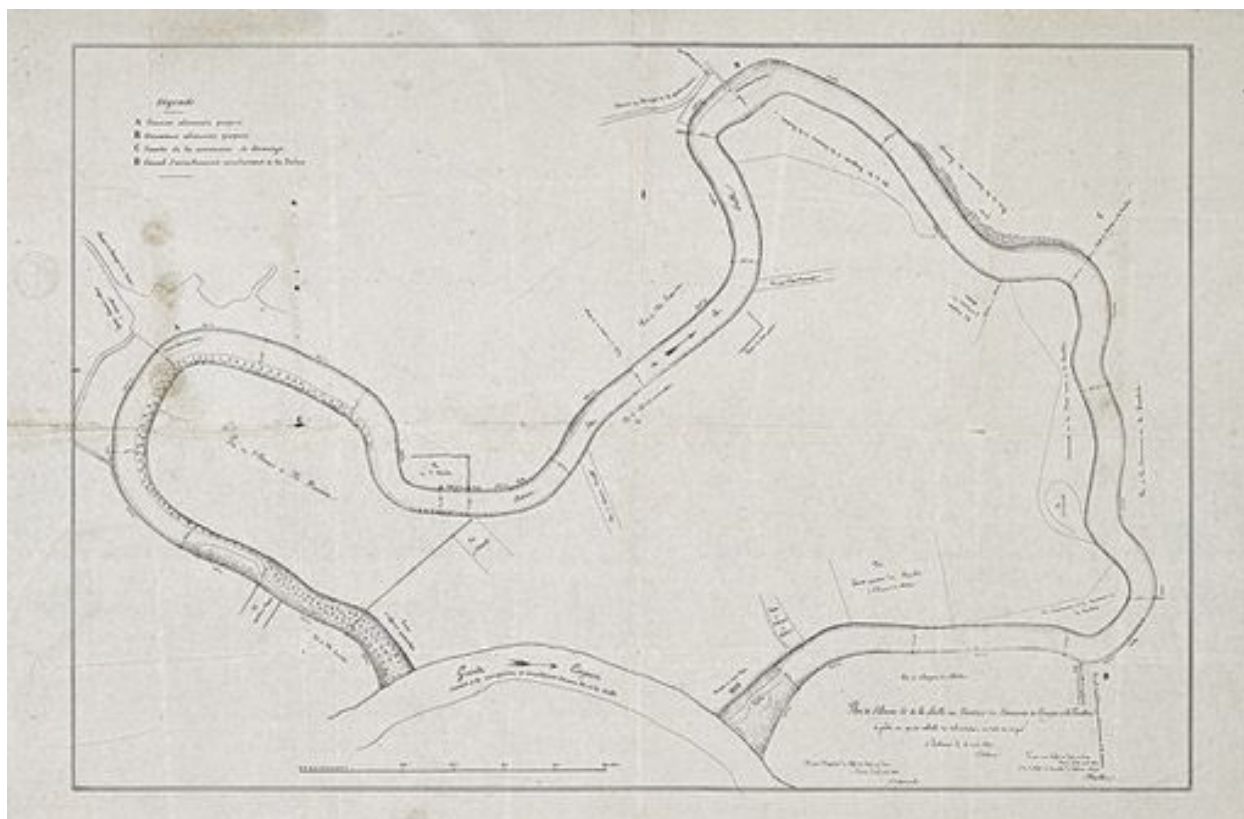
IVR26_20107100666NUC4A

Auteur de l'illustration : Pierre-Marie Barbe-Richaud

Auteur du document reproduit : C. Lattre

Date de prise de vue : 2010

(c) Région Bourgogne-Franche-Comté, Inventaire du patrimoine
reproduction soumise à autorisation du titulaire des droits d'exploitation



"Plan de l'ancien lit de la Seille au territoire des communes de Sermoyer et la Truchère, à joindre au procès-verbal de délimitation en date de ce jour : 18 mai 1820", par Delarue, visé par Delatombe, ingénieur en chef. (Archives VNF-direction territoriale Centre-Bourgogne ; subdivision de Montceau-les-Mines)

Référence du document reproduit :

- **Plan de l'ancien lit de la Seille au territoire des communes de Sermoyer et la Truchère, à joindre au procès-verbal de délimitation en date de ce jour : 18 mai 1820, par Delarue, visé par Delatombe, ingénieur en chef. Dessin noir et blanc, 99 x 63 cm, signé et daté 1820, Archives VNF-direction territoriale Centre-Bourgogne ; subdivision de Montceau-les-Mines.**
Plan de l'ancien lit de la Seille au territoire des communes de Sermoyer et la Truchère, à joindre au procès-verbal de délimitation en date de ce jour : 18 mai 1820, par Delarue, visé par Delatombe, ingénieur en chef. Dessin noir et blanc, 99 x 63 cm, signé et daté 1820, Archives VNF-direction territoriale Centre-Bourgogne ; subdivision de Montceau-les-Mines.
VNF-direction territoriale Centre-Bourgogne ; subdivision de Montceau-les-Mines : non coté

IVR26_20107100667NUC4A

Auteur de l'illustration : Pierre-Marie Barbe-Richaud

Auteur du document reproduit : Delarue

Date de prise de vue : 2010

(c) Région Bourgogne-Franche-Comté, Inventaire du patrimoine
reproduction soumise à autorisation du titulaire des droits d'exploitation




Barrage et pont de La Truchère à gauche, moulin à droite, vus de la rive gauche de la Seille.

IVR26_20107100496NUC2A

Auteur de l'illustration : Jean-Luc Duthu

Date de prise de vue : 2010

(c) Région Bourgogne-Franche-Comté, Inventaire du patrimoine
reproduction soumise à autorisation du titulaire des droits d'exploitation



Vue rapprochée du barrage et du pont de La Truchère : une pile du pont. On voit deux des vérins hydrauliques qui commandent la levée du barrage.

IVR26_20107100509NUC2A

Auteur de l'illustration : Jean-Luc Duthu

Date de prise de vue : 2010

(c) Région Bourgogne-Franche-Comté, Inventaire du patrimoine
reproduction soumise à autorisation du titulaire des droits d'exploitation



Barrage et pont de La Truchère, vus de la rive gauche de la Seille.

IVR26_20107100504NUC2A

Auteur de l'illustration : Jean-Luc Duthu

Date de prise de vue : 2010

(c) Région Bourgogne-Franche-Comté, Inventaire du patrimoine
reproduction soumise à autorisation du titulaire des droits d'exploitation



Barrage et pont de La Truchère, vus de la rive gauche de la Seille.

IVR26_20107100503NUC2A

Auteur de l'illustration : Jean-Luc Duthu

Date de prise de vue : 2010

(c) Région Bourgogne-Franche-Comté, Inventaire du patrimoine
reproduction soumise à autorisation du titulaire des droits d'exploitation



Vue rapprochée du barrage et du pont de La Truchère : plusieurs arches avec détail de la passerelle pour venir manoeuvrer les aiguilles.

IVR26_20107100507NUC2A

Auteur de l'illustration : Jean-Luc Duthu

Date de prise de vue : 2010

(c) Région Bourgogne-Franche-Comté, Inventaire du patrimoine
reproduction soumise à autorisation du titulaire des droits d'exploitation



Barrage et pont de La Truchère, vus de la rive gauche de la Seille.

IVR26_20107100501NUC2A

Auteur de l'illustration : Jean-Luc Duthu

Date de prise de vue : 2010

(c) Région Bourgogne-Franche-Comté, Inventaire du patrimoine
reproduction soumise à autorisation du titulaire des droits d'exploitation



Barrage et pont de La Truchère à gauche, vus de la rive droite de la Seille. Complètement à gauche, écluse de La Truchère.

IVR26_20107100495NUC2A

Auteur de l'illustration : Jean-Luc Duthu

Date de prise de vue : 2010

(c) Région Bourgogne-Franche-Comté, Inventaire du patrimoine
reproduction soumise à autorisation du titulaire des droits d'exploitation



Barrage et du pont de La Truchère : détails de plusieurs arches.

IVR26_20107100508NUC2A

Auteur de l'illustration : Jean-Luc Duthu

Date de prise de vue : 2010

(c) Région Bourgogne-Franche-Comté, Inventaire du patrimoine
reproduction soumise à autorisation du titulaire des droits d'exploitation



Barrage et pont de La Truchère, vue d'ensemble, de la rive gauche de la Seille.

IVR26_20107100502NUC2A

Auteur de l'illustration : Jean-Luc Duthu

Date de prise de vue : 2010

(c) Région Bourgogne-Franche-Comté, Inventaire du patrimoine
reproduction soumise à autorisation du titulaire des droits d'exploitation



Barrage et pont de La Truchère, vus de la rive droite de la Seille.

IVR26_20107100494NUC2A

Auteur de l'illustration : Jean-Luc Duthu

Date de prise de vue : 2010

(c) Région Bourgogne-Franche-Comté, Inventaire du patrimoine
reproduction soumise à autorisation du titulaire des droits d'exploitation



Barrage et pont de La Truchère à gauche, moulin à droite, vus de la rive droite de la Seille.

IVR26_20107100499NUC2A

Auteur de l'illustration : Jean-Luc Duthu

Date de prise de vue : 2010

(c) Région Bourgogne-Franche-Comté, Inventaire du patrimoine
reproduction soumise à autorisation du titulaire des droits d'exploitation



Barrage et pont de La Truchère à gauche, moulin à droite, vus de la rive droite de la Seille.

IVR26_20107100498NUC2A

Auteur de l'illustration : Jean-Luc Duthu

Date de prise de vue : 2010

(c) Région Bourgogne-Franche-Comté, Inventaire du patrimoine
reproduction soumise à autorisation du titulaire des droits d'exploitation