

Bourgogne, Nièvre
Asnois
près de Domaine de Brèves, bief 41 du versant Seine
R. D. 185

pont (paysages du canal du Nivernais)

Références du dossier

Numéro de dossier : IA58000089
Date de l'enquête initiale : 1992
Date(s) de rédaction : 1997
Cadre de l'étude : inventaire topographique , enquête thématique régionale canaux de Bourgogne
Degré d'étude : étudié

Désignation

Dénomination : pont

Compléments de localisation

Milieu d'implantation : isolé
Réseau hydrographique : l' Yonne
Références cadastrales :

Historique

Pont construit vers 1754, témoins les deux dates gravées dans des cartouches modernes.
Période(s) principale(s) : 3e quart 18e siècle
Dates : 1754 (porte la date)
Auteur(s) de l'oeuvre : maître d'oeuvre inconnu

Description

Pont à six arches en plein-cintre, à culées à avant-becs triangulaires ; tablier en léger dos-d'âne à ailes ; chaussée bombée.

Éléments descriptifs

Matériau(x) du gros-oeuvre, mise en oeuvre et revêtement : calcaire ; enduit ; pierre de taille ; moellon
Couvrements : voûte en berceau plein-cintre

Statut, intérêt et protection

Statut de la propriété : propriété publique


Liens web

- Voir le dossier complet : <http://www.culture.gouv.fr/documentation/merimee/PDF/sri26/IA58000089.PDF>


Illustrations



Vue prise de l'amont.
Phot. Jean-Luc Duthu
IVR26_19925800162X



Vue prise de l'aval.
Phot. Jean-Luc Duthu
IVR26_19925800163X



Vue prise de l'amont, côté village.
Phot. Jean-Luc Duthu
IVR26_19925800164X

Dossiers liés

Dossiers de synthèse :

présentation du canal du Nivernais (canal du Nivernais) (IA89001997)

Oeuvre(s) contenue(s) :

Auteur(s) du dossier :

Copyright(s) : (c) Région Bourgogne-Franche-Comté, Inventaire du patrimoine




Vue prise de l'amont.

IVR26_19925800162X

Auteur de l'illustration : Jean-Luc Duthu

(c) Région Bourgogne-Franche-Comté, Inventaire du patrimoine
reproduction soumise à autorisation du titulaire des droits d'exploitation



Vue prise de l'aval.

IVR26_19925800163X

Auteur de l'illustration : Jean-Luc Duthu

(c) Région Bourgogne-Franche-Comté, Inventaire du patrimoine
reproduction soumise à autorisation du titulaire des droits d'exploitation



Vue prise de l'amont, côté village.

IVR26_19925800164X

Auteur de l'illustration : Jean-Luc Duthu

(c) Région Bourgogne-Franche-Comté, Inventaire du patrimoine
reproduction soumise à autorisation du titulaire des droits d'exploitation