

Franche-Comté, Haute-Saône
Passavant-la-Rochère

village de Passavant

Références du dossier

Numéro de dossier : IA70000569

Date de l'enquête initiale : 2015

Date(s) de rédaction : 2015

Cadre de l'étude : enquête thématique régionale val de Saône

Degré d'étude : étudié

Désignation

Dénomination : village

Compléments de localisation

Milieu d'implantation : en village

Références cadastrales :

Historique

Au Moyen Âge, un bourg se forme autour du château : notables et villageois s'établissent au plus près du château, lieu d'exercice du pouvoir et aussi pour avoir la protection du seigneur. De ce bourg originel, il ne subsiste rien. Néanmoins, il faut imaginer que cette ville était une des plus importantes du duché de Champagne vers le 14e siècle.

Le village tel qu'on le perçoit aujourd'hui, se constitue à partir du 18e siècle autour de trois pôles : d'abord la côte française puis la côte lorraine et progressivement les bords du ruisseau de la Noue. Les plus vieilles maisons sont situées autour du château et de l'église sur la côte française. Certaines maisons ont subi de nombreuses restaurations, mais des détails comme les encadrements de portes ou la taille des ouvertures révèlent des constructions anciennes (16e siècle). C'est le cas de la maison rue du Bourg : connue sous le nom de "maison des sœurs", c'est une ancienne maison forte.

Le premier cadastre napoléonien de la commune de Passavant-la-Rochère est réalisé en 1823. La mairie, installée au presbytère, se déplace au centre du bourg vers 1840. Dès lors, l'urbanisme de la cité est repensé. On crée la place publique Jeanne d'Arc, probablement dans les années 1850, et de nouveaux axes routiers sont établis comme la rue actuelle de Vougécourt. Le cimetière est transféré à l'extérieur du village en 1839, peu avant la construction de la nouvelle église en 1843. Néanmoins, l'essentiel du bâti ancien encore visible de nos jours correspond à des fermes. Ces maisons rurales ont pour caractéristique commune de réunir sous un même toit la maison d'habitation et les parties à vocation agricoles (grange, écurie). La majorité de ces fermes sont à deux ou trois travées.

Au 19e siècle, Passavant bénéficie de l'implantation de nombreux établissements industriels ce qui a pour effet de densifier son tissu urbain, notamment dans la vallée de la Morte-Eau. L'installation de la ligne de chemin de fer, bien qu'entraînant la destruction de maisons, amène la construction de logements de part et d'autre de la Grande Rue jusqu'au niveau de l'ancienne tuilerie de Bourgogne dite de Montchanin. La prospérité industrielle permet aux propriétaires des tuileries de se construire de belles demeures, avec des matériaux nouveaux comme la brique (exemple : la maison de l'ancienne tuilerie Boileau-Mercier au lieu-dit La Forge).

Le village se développe dans la seconde moitié du 19e siècle, et voit l'arrivée de nouveaux habitants (des italiens notamment) qui travaillent dans les usines et participent, entre autres, à la construction du viaduc. Cette prospérité naissante et l'afflux de population amènent la municipalité à se doter d'autres d'équipements communaux ; ainsi, en 1885, deux salles d'asiles sont construites (une au village et une à La Côte). A la fin des années 1870, le conseil municipal décide d'équiper la commune de nouvelles fontaines-lavoirs-abreuvoirs (la commune implante une fontaine surmontée d'une Jeanne d'Arc sur la place publique. L'œuvre originelle serait attribuée à Marie d'Orléans, fille de Louis-Philippe ; le nom des fondateurs n'est pas connu. il en existerait trois copies).

Au 20e siècle, l'élan industriel s'estompe ; des établissements ferment impactant l'urbanisme du village et de La Côte. La démographie chute. Le nombre d'habitants passe de 1224 (1815) à 667 en 2012.

Période(s) principale(s) : 13e siècle, 15e siècle, 18e siècle, 19e siècle

Références documentaires

Documents d'archive

- **3 O 418 bâtiments communaux de Passavant la Rochère (1821-1867)**
3 O 418 bâtiments communaux de Passavant la Rochère (1821-1867)
Archives départementales de la Haute-Saône, Vesoul : 3 O 418 (1821-1867)
- **3 O 418 (1) bâtiments communaux de Passavant-la-Rochère (1868-1930)**
3 O 418 (1) bâtiments communaux de Passavant-la-Rochère (1868-1930)
Archives départementales de la Haute-Saône, Vesoul : 3 O 418 (1)
- **3 O 418 (2) bâtiments communaux de Passavant la Rochère (à partir de 1931)**
3 O 418 (2) bâtiments communaux de Passavant la Rochère (à partir de 1931)
Archives départementales de la Haute-Saône, Vesoul : 3 O 418 (2)
- **404 E dépôt 32/M 1. Édifices du culte et cimetière (1839-1867)**
404 E dépôt 32/M 1. Archives municipales déposées. Édifices du culte et cimetière (1839-1867)
Archives départementales de la Haute-Saône, Vesoul : 404 E dépôt 32/M 1
- **404 E dépôt 32/M 1. Édifices publics (1781-1866)**
404 E dépôt 32/M 1. Archives communales déposées. Édifices publics (1781-1866)
Archives départementales de la Haute-Saône, Vesoul : 404 E dépôt 32/M 1
- **3 P 2854 Plan cadastral (1823)**
Cadastré napoléonien, Passavant-la-Rochère. Tableau d'assemblage et feuilles de sections. 1823, papier.
Archives départementales de la Haute-Saône, Vesoul : 3 P 2854
- **CP 1127 Plan d'alignement (1840)**
Plan d'alignement de la commune de Passavant-la-Rochère (1840).
Archives départementales de la Haute-Saône, Vesoul : CP 1127

Documents figurés

- **Plan du village extrait du plan cadastral, 1823.**
Plan du village extrait du plan cadastral de la commune de Passavant-la-Rochère, section E, dessin plume-lavis, dressé par le géomètre Delorme, 1823, échelle 1/1250.
Archives départementales de la Haute-Saône, Vesoul : 3 P 2854
- **Plan des localités pour l'établissement d'un nouveau cimetière (1839)**
Passavant-la-Rochère : Plan du futur cimetière par l'architecte Mougenot en 1839. Papier.
Archives départementales de la Haute-Saône, Vesoul : 404 E dépôt 32/M1

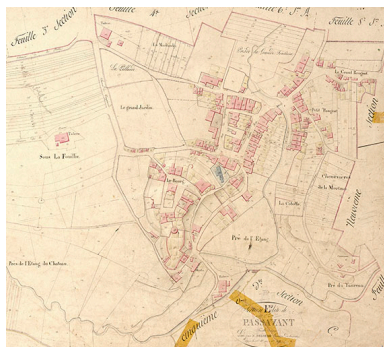
Bibliographie

- **Passavant la Rochère, un village à la croisée des fers et des chemins**
Passavant la Rochère, un village à la croisée des fers et des chemins. Monographie de Passavant la Rochère selon la thèse d'Alain Chrétien, les cartes postales provenant des collections des messieurs Waechter et Soltani. Monographie consultable en mairie.
Archives municipales, Passavant-la-Rochère
- **Passavant-la-Rochère 1876-1918, 2001**

Passavant-la-Rochère 1876-1918. - Passavant-la-Rochère (70) : Association Passé Présent Avenir, 2001.
Région Franche-Comté, Inventaire du Patrimoine, Besançon : R. TO 3957

- Affolter, Eric ; Millet, Patrice ; Voisin, Jean-Claude. *Châteaux et vieilles demeures en Franche-Comté.* - Langres : D. Guéniot, 1979. XVI-214 p. : ill, carte.
Région Bourgogne-Franche-Comté, Inventaire et Patrimoine, Besançon : R.HA 519

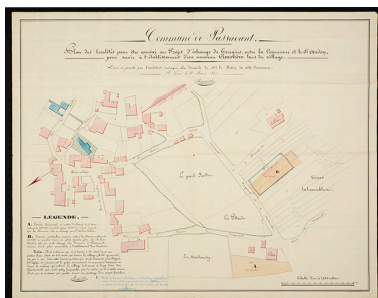
Illustrations



Plan du village extrait
du plan cadastral, 1823.

Phot.


IVR43_20187000232NUC2A



Plan d'implantation
du futur cimetière.

Phot.

IVR43_20167000042NUC4A



Projet pour la construction
d'un nouveau cimetière.

Phot.

IVR43_20167000041NUC4A



Vue générale.

Phot. Sonia Dourlot

IVR43_20157000637NUC2A



L'église et le presbytère.

Phot. Sonia Dourlot

IVR43_20157000599NUC2A



Le bourg de Passavant.

Phot. Sonia Dourlot

IVR43_20157000638NUC2A



Maison située rue du Château.
Phot. Sonia Dourlot
IVR43_20157000557NUC2A



Maison, rue du Château,
façades postérieures.
Phot. Sonia Dourlot
IVR43_20157000559NUC2A



Détail d'un anneau.
Phot. Sonia Dourlot
IVR43_20157000558NUC2A



Maison d'ouvrier.
Phot. Sonia Dourlot
IVR43_20157000647NUC2A



Rue des Charrières de Vouécourt.
Phot. Sonia Dourlot
IVR43_20157000650NUC2A



Ferme à doubles granges,
rue Charrière de Vouécourt.
Phot. Sonia Dourlot
IVR43_20157000649NUC2A



Fontaine-lavoir de la rue
Charrière de Vouécourt.
Phot. Sonia Dourlot
IVR43_20157000570NUC2A



Le cimetière transféré au
19e siècle, rue du Cimetière.
Phot. Sonia Dourlot
IVR43_20157000642NUC2A



La rue Couelle.
Phot. Sonia Dourlot
IVR43_20157000639NUC2A



Maison, rue Couelle.
Phot. Sonia Dourlot
IVR43_20157000643NUC2A



Pont avec une croix enjambant
le ruisseau de la Noué.
Phot. Sonia Dourlot
IVR43_20157000561NUC2A



Tour dite "Mathey", faisant partie
des anciennes fortifications du bourg.
Phot. Sonia Dourlot
IVR43_20157000576NUC2A



Vue sur la côte et le viaduc
depuis la demeure Dutailly.
Phot. Sonia Dourlot
IVR43_20157000580NUC2A



Porte avec date portée sur le linteau.
Phot. Sonia Dourlot
IVR43_20157000623NUC2A



Ferme comprenant deux habitations
et une partie agricole commune.
Phot. Sonia Dourlot
IVR43_20157000633NUC2A



Logement d'ouvrier.
Phot. Sonia Dourlot
IVR43_20157000648NUC2A



Maison comprise dans l'ancienne
enceinte fortifiée du bourg.
Phot. Sonia Dourlot
IVR43_20157000645NUC2A

Dossiers liés

Dossiers de synthèse :

le val de Saône - aire d'étude (IA70001083)

présentation de la commune de Passavant-la-Rochère (IA70000570) Franche-Comté, Haute-Saône, Passavant-la-Rochère

Oeuvre(s) contenue(s) :

Oeuvre(s) en rapport :

bourg fortifié de Passavant (IA70000589) Franche-Comté, Haute-Saône, Passavant-la-Rochère

chapelle Saint-Antoine (IA70000566) Franche-Comté, Haute-Saône, Passavant-la-Rochère,

demeure (IA70000584) Franche-Comté, Haute-Saône, Passavant-la-Rochère, 1 rue du Château

donjon de Passavant (IA70000590) Franche-Comté, Haute-Saône, Passavant-la-Rochère, 1 rue du Château

église Notre -Dame (IA70000567) Franche-Comté, Haute-Saône, Passavant-la-Rochère

ferme (IA70000636) Franche-Comté, Haute-Saône, Passavant-la-Rochère, 3 rue Brocherey

mairie-école (IA70000574) Franche-Comté, Haute-Saône, Passavant-la-Rochère, rue de Vougecourt

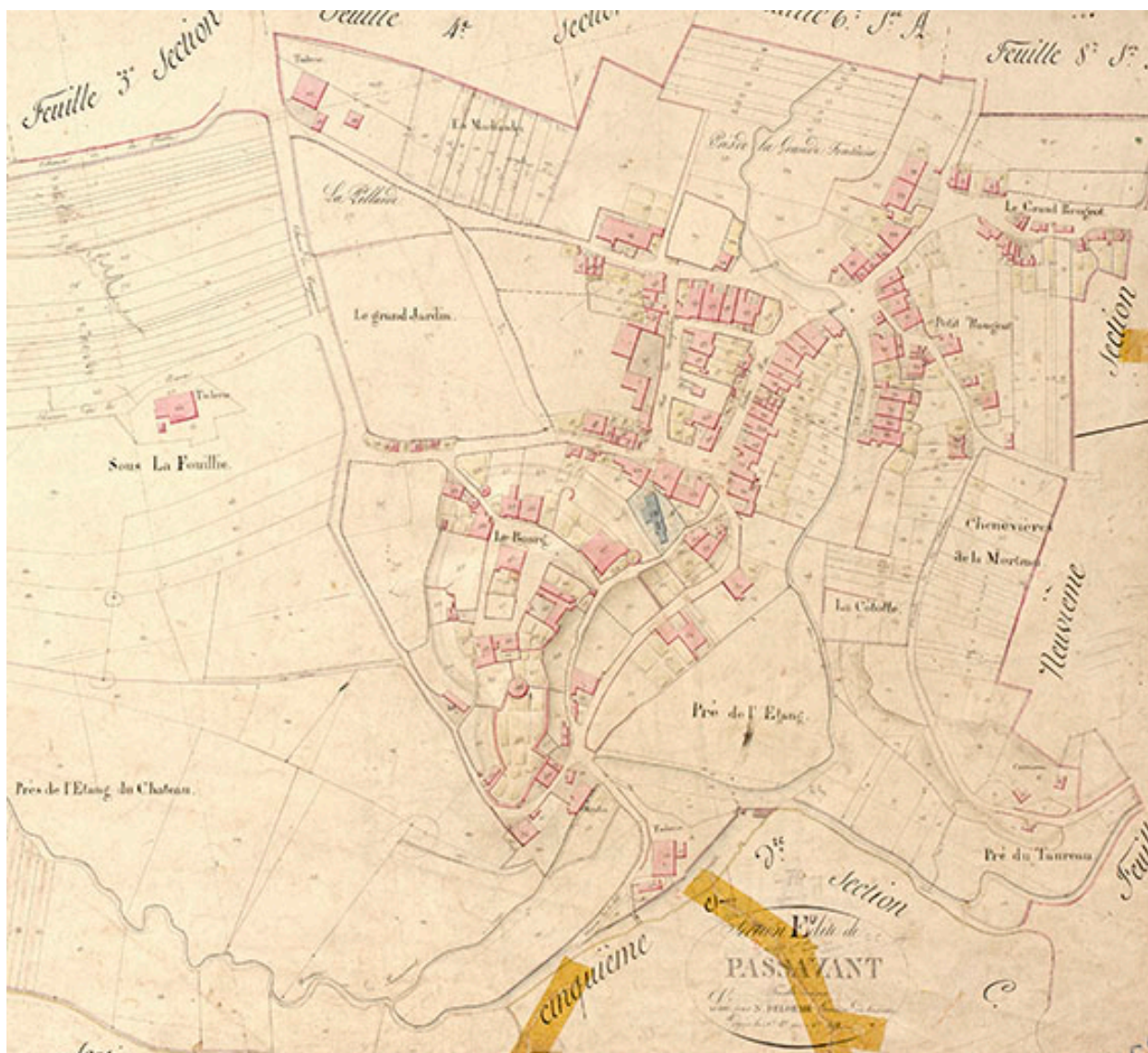
place publique de Passavant dite Jeanne d'Arc (IA70000592) Franche-Comté, Haute-Saône, Passavant-la-Rochère,

place Jeanne d'Arc

presbytère (IA70000573) Franche-Comté, Haute-Saône, Passavant-la-Rochère

Auteur(s) du dossier : Guillaume Gézolme

Copyright(s) : (c) Région Bourgogne-Franche-Comté, Inventaire du patrimoine



Plan du village extrait du plan cadastral, 1823.

Référence du document reproduit :

- **Plan du village extrait du plan cadastral, 1823.**

Plan du village extrait du plan cadastral de la commune de Passavant-la-Rochère, section E, dessin plume-lavis, dressé par le géomètre Delorme, 1823, échelle 1/1250.

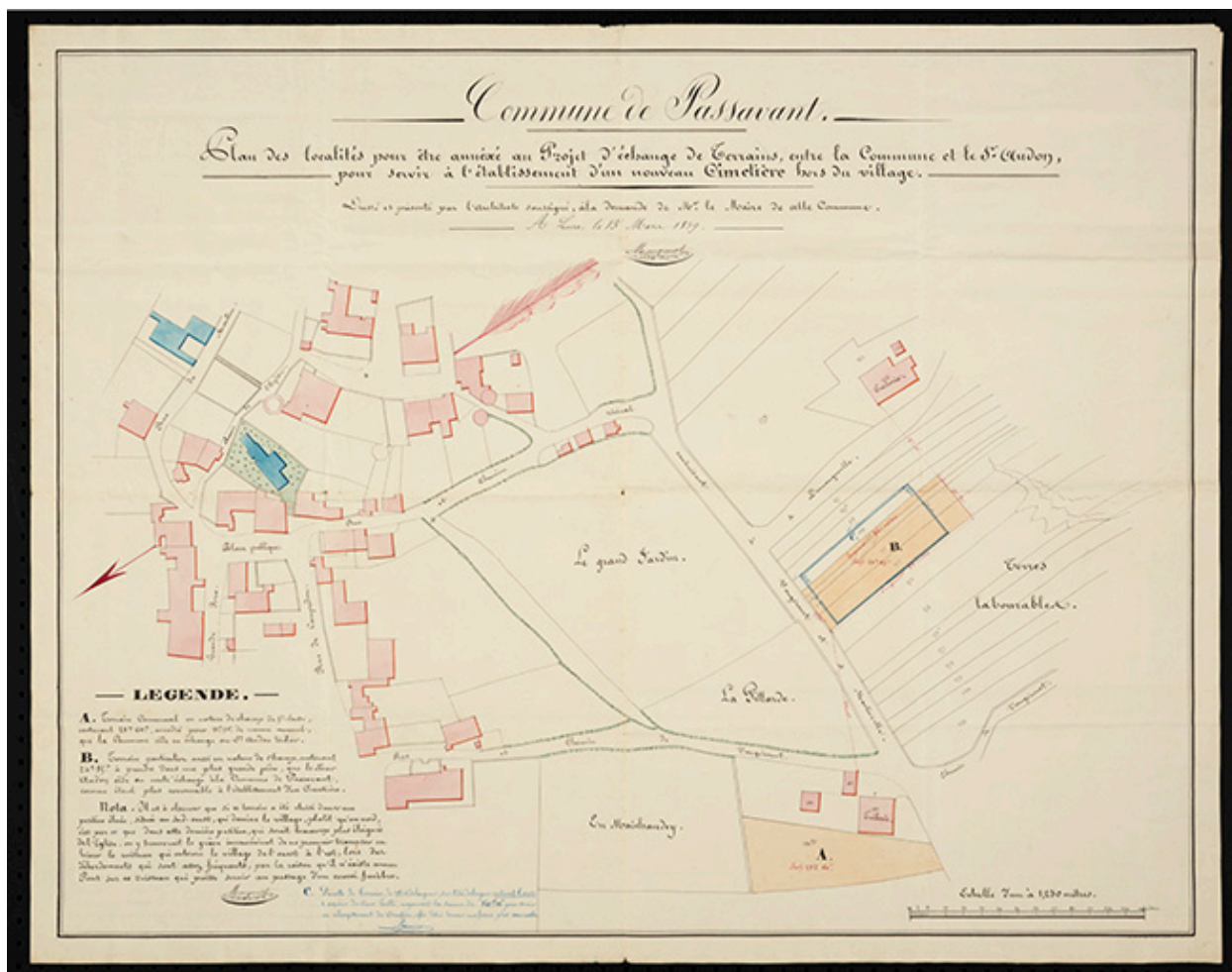
Archives départementales de la Haute-Saône, Vesoul : 3 P 2854

IVR43_20187000232NUC2A

Auteur de l'illustration :

Date de prise de vue : 2018

(c) Région Bourgogne-Franche-Comté, Inventaire du patrimoine
reproduction soumise à autorisation du titulaire des droits d'exploitation



Plan d'implantation du futur cimetière.

Référence du document reproduit :

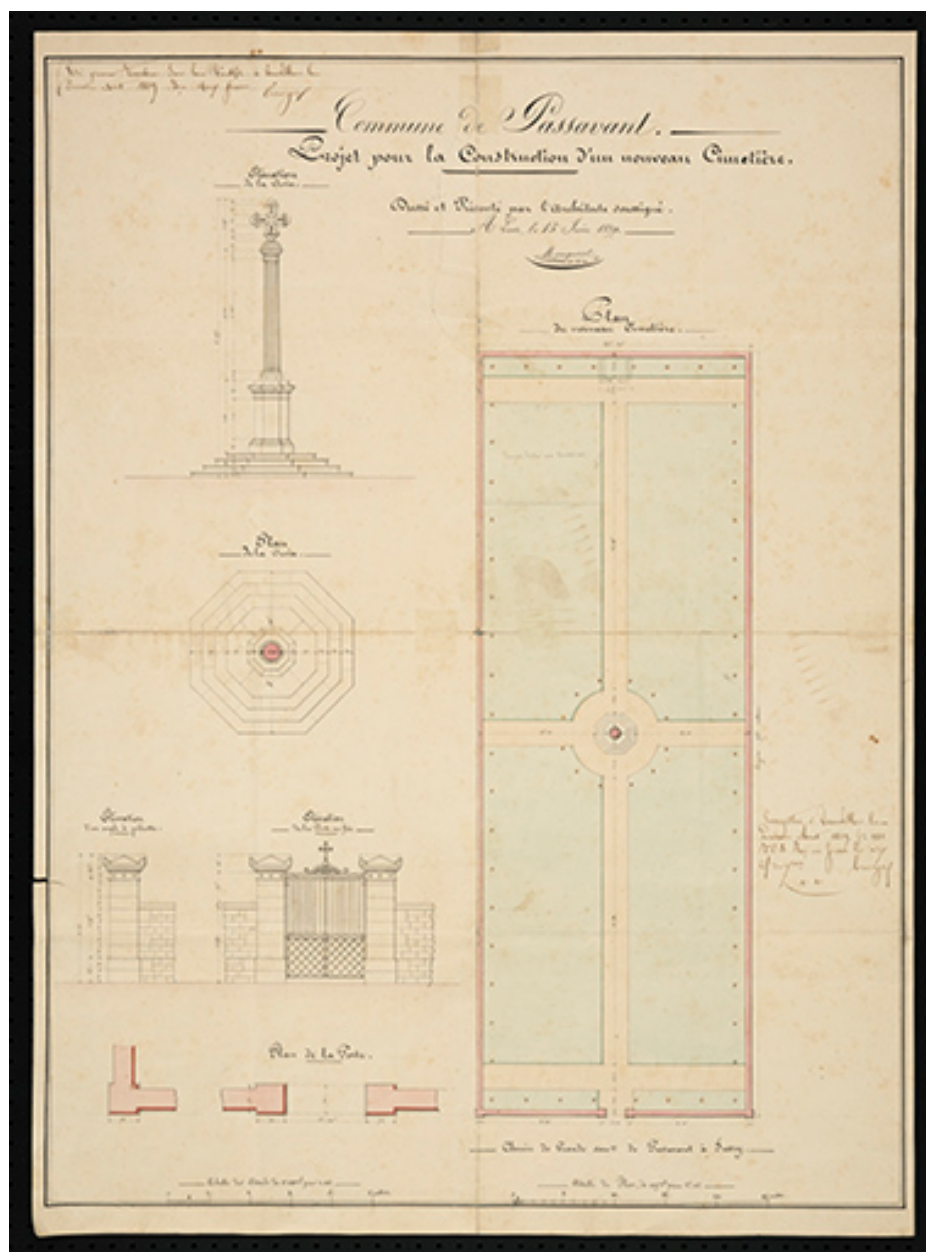
- **Plan des localités pour l'établissement d'un nouveau cimetière (1839)**
Passavant-la-Rochère : Plan du futur cimetière par l'architecte Mougenot en 1839. Papier.
Archives départementales de la Haute-Saône, Vesoul : 404 E dépôt 32/M1

IVR43_20167000042NUC4A

Auteur de l'illustration :

Date de prise de vue : 2016

(c) Archives départementales de la Haute-Saône ; (c) Région Bourgogne-Franche-Comté, Inventaire du patrimoine
reproduction soumise à autorisation du titulaire des droits d'exploitation



Projet pour la construction d'un nouveau cimetière.

Référence du document reproduit :

- **Plan des localités pour l'établissement d'un nouveau cimetière (1839)**
Passavant-la-Rochère : Plan du futur cimetière par l'architecte Mougenot en 1839. Papier.
Archives départementales de la Haute-Saône, Vesoul : 404 E dépôt 32/M1

IVR43_20167000041NUC4A

Auteur de l'illustration :

Date de prise de vue : 2016

(c) Archives départementales de la Haute-Saône ; (c) Région Bourgogne-Franche-Comté, Inventaire du patrimoine
reproduction soumise à autorisation du titulaire des droits d'exploitation



Vue générale.

IVR43_20157000637NUC2A

Auteur de l'illustration : Sonia Dourlot

Date de prise de vue : 2015

(c) Région Bourgogne-Franche-Comté, Inventaire du patrimoine
reproduction soumise à autorisation du titulaire des droits d'exploitation



L'église et le presbytère.

IVR43_20157000599NUC2A

Auteur de l'illustration : Sonia Dourlot

Date de prise de vue : 2015

(c) Région Bourgogne-Franche-Comté, Inventaire du patrimoine
reproduction soumise à autorisation du titulaire des droits d'exploitation



Le bourg de Passavant.

IVR43_20157000638NUC2A

Auteur de l'illustration : Sonia Dourlot

Date de prise de vue : 2015

(c) Région Bourgogne-Franche-Comté, Inventaire du patrimoine
reproduction soumise à autorisation du titulaire des droits d'exploitation



Maison située rue du Château.

IVR43_20157000557NUC2A

Auteur de l'illustration : Sonia Dourlot

Date de prise de vue : 2015

(c) Région Bourgogne-Franche-Comté, Inventaire du patrimoine
reproduction soumise à autorisation du titulaire des droits d'exploitation



Maison, rue du Château, façades postérieures.

IVR43_20157000559NUC2A

Auteur de l'illustration : Sonia Dourlot

Date de prise de vue : 2015

(c) Région Bourgogne-Franche-Comté, Inventaire du patrimoine
reproduction soumise à autorisation du titulaire des droits d'exploitation



Détail d'un anneau.

IVR43_20157000558NUC2A

Auteur de l'illustration : Sonia Dourlot

Date de prise de vue : 2015

(c) Région Bourgogne-Franche-Comté, Inventaire du patrimoine
reproduction soumise à autorisation du titulaire des droits d'exploitation



Maison d'ouvrier.

IVR43_20157000647NUC2A

Auteur de l'illustration : Sonia Dourlot

Date de prise de vue : 2015

(c) Région Bourgogne-Franche-Comté, Inventaire du patrimoine
reproduction soumise à autorisation du titulaire des droits d'exploitation



Rue des Charrières de Vouécourt.

IVR43_20157000650NUC2A

Auteur de l'illustration : Sonia Dourlot

Date de prise de vue : 2015

(c) Région Bourgogne-Franche-Comté, Inventaire du patrimoine
reproduction soumise à autorisation du titulaire des droits d'exploitation



Ferme à doubles granges, rue Charrière de Vougécourt.

IVR43_20157000649NUC2A

Auteur de l'illustration : Sonia Dourlot

Date de prise de vue : 2015

(c) Région Bourgogne-Franche-Comté, Inventaire du patrimoine
reproduction soumise à autorisation du titulaire des droits d'exploitation



Fontaine-lavoir de la rue Charrière de Vouécourt.

IVR43_20157000570NUC2A

Auteur de l'illustration : Sonia Dourlot

Date de prise de vue : 2015

(c) Région Bourgogne-Franche-Comté, Inventaire du patrimoine
reproduction soumise à autorisation du titulaire des droits d'exploitation



Le cimetière transféré au 19e siècle, rue du Cimetière.

IVR43_20157000642NUC2A

Auteur de l'illustration : Sonia Dourlot

Date de prise de vue : 2015

(c) Région Bourgogne-Franche-Comté, Inventaire du patrimoine
reproduction soumise à autorisation du titulaire des droits d'exploitation



La rue Couelle.

IVR43_20157000639NUC2A

Auteur de l'illustration : Sonia Dourlot

Date de prise de vue : 2015

(c) Région Bourgogne-Franche-Comté, Inventaire du patrimoine
reproduction soumise à autorisation du titulaire des droits d'exploitation



Maison, rue Couelle.

IVR43_20157000643NUC2A

Auteur de l'illustration : Sonia Dourlot

Date de prise de vue : 2015

(c) Région Bourgogne-Franche-Comté, Inventaire du patrimoine
reproduction soumise à autorisation du titulaire des droits d'exploitation



Pont avec une croix enjambant le ruisseau de la Noué.

IVR43_20157000561NUC2A

Auteur de l'illustration : Sonia Dourlot

Date de prise de vue : 2015

(c) Région Bourgogne-Franche-Comté, Inventaire du patrimoine
reproduction soumise à autorisation du titulaire des droits d'exploitation



Tour dite "Mathey", faisant partie des anciennes fortifications du bourg.

IVR43_20157000576NUC2A

Auteur de l'illustration : Sonia Dourlot

Date de prise de vue : 2015

(c) Région Bourgogne-Franche-Comté, Inventaire du patrimoine
reproduction soumise à autorisation du titulaire des droits d'exploitation



Vue sur la côte et le viaduc depuis la demeure Dutailly.

IVR43_20157000580NUC2A

Auteur de l'illustration : Sonia Dourlot

Date de prise de vue : 2015

(c) Région Bourgogne-Franche-Comté, Inventaire du patrimoine
reproduction soumise à autorisation du titulaire des droits d'exploitation



Porte avec date portée sur le linteau.

IVR43_20157000623NUC2A

Auteur de l'illustration : Sonia Dourlot

Date de prise de vue : 2015

(c) Région Bourgogne-Franche-Comté, Inventaire du patrimoine
reproduction soumise à autorisation du titulaire des droits d'exploitation



Ferme comprenant deux habitations et une partie agricole commune.

IVR43_20157000633NUC2A

Auteur de l'illustration : Sonia Dourlot

Date de prise de vue : 2015

(c) Région Bourgogne-Franche-Comté, Inventaire du patrimoine
reproduction soumise à autorisation du titulaire des droits d'exploitation



Logement d'ouvrier.

IVR43_20157000648NUC2A

Auteur de l'illustration : Sonia Dourlot

Date de prise de vue : 2015

(c) Région Bourgogne-Franche-Comté, Inventaire du patrimoine
reproduction soumise à autorisation du titulaire des droits d'exploitation



Maison comprise dans l'ancienne enceinte fortifiée du bourg.

IVR43_20157000645NUC2A

Auteur de l'illustration : Sonia Dourlot

Date de prise de vue : 2015

(c) Région Bourgogne-Franche-Comté, Inventaire du patrimoine
reproduction soumise à autorisation du titulaire des droits d'exploitation