

Bourgogne, Côte-d'Or  
Labruyère  
PK 4 D

## **pont autoroutier de l'A36**

### **Références du dossier**

Numéro de dossier : IA21005601

Date de l'enquête initiale : 2017

Date(s) de rédaction : 2017

Cadre de l'étude : enquête thématique régionale Saône navigable en Bourgogne-Franche-Comté (la)

Degré d'étude : étudié

### **Désignation**

Dénomination : pont

Précision sur la dénomination : autoroutier

### **Compléments de localisation**

oeuvre située en partie sur la commune Chamblanc

Milieu d'implantation : isolé

Références cadastrales :

### **Historique**

L'autoroute A 36, surnommée la Comtoise, a été progressivement mise en service de 1968 à 1981 et relie Beaune à Ottmarsheim, en Alsace. De Beaune à Mulhouse, elle est concédée à la Société des autoroutes Paris-Rhin-Rhône. Cet ouvrage a été construit au début des années 1980 (selon Bonnamour).

Période(s) principale(s) : 4e quart 20e siècle

### **Description**

Le viaduc enjambe la dérivation de Pagny-Seurre et permet le passage de l'autoroute A36 (à deux fois deux voies). Il se compose de 4 piles (en bordure de rive) en béton supportant un tablier à poutres métalliques en treillis de type "Warren". En-dessous du pont se trouvent deux passerelles d'accès.

### **Éléments descriptifs**

Matériau(x) du gros-oeuvre, mise en oeuvre et revêtement : béton

### **Statut, intérêt et protection**

Statut de la propriété : propriété de l'Etat

### **Références documentaires**

#### **Bibliographie**

- **Louis Bonnamour, Marc Bonnetain, Jean-Claude Mallard. La Saône navigable : deux siècles d'aménagements, 2009.**  
Louis Bonnamour, Marc Bonnetain, Jean-Claude Mallard. *La Saône navigable : deux siècles d'aménagements*. Paris : Presses de l'École nationale des Ponts et Chaussées, 2009. - 243 p. : ill. en noir et en coul. ; 24 cm. ISBN 978-2-85978-442-3

Région Bourgogne-Franche-Comté, Inventaire et Patrimoine, Besançon : R.HI.5569


## Illustrations




Vue d'ensemble.  
Phot. Thierry Kuntz  
IVR26\_20172100484NUC4A




Vue d'ensemble.  
Phot. Thierry Kuntz  
IVR26\_20172100482NUC4A




Le tablier, vu depuis  
le chemin de halage.  
Phot. Thierry Kuntz  
IVR26\_20172100488NUC4A



Le tablier, vu depuis  
le chemin de halage.  
Phot. Thierry Kuntz  
IVR26\_20172100483NUC4A



Le tablier, vu depuis  
le chemin de halage.  
Phot. Thierry Kuntz  
IVR26\_20172100489NUC4A



Le tablier du pont.  
Phot. Thierry Kuntz  
IVR26\_20172100485NUC4A



Le tablier du pont.  
Phot. Thierry Kuntz  
IVR26\_20172100486NUC4A

## Dossiers liés

Est partie constituante de : bief de Seurre (IA21005583) Bourgogne, Côte-d'Or, Seurre,

### Dossiers de synthèse :

La Saône navigable en Bourgogne-Franche-Comté (IA00141307)

Les ponts de la Saône navigable en Bourgogne-Franche-Comté (IA00141435)

### Oeuvre(s) contenue(s) :

Auteur(s) du dossier : Aurélie Lallement, Virginie Malherbe

Copyright(s) : (c) Région Bourgogne-Franche-Comté, Inventaire du patrimoine



Vue d'ensemble.

IVR26\_20172100484NUC4A

Auteur de l'illustration : Thierry Kuntz

(c) Région Bourgogne-Franche-Comté, Inventaire du patrimoine  
reproduction soumise à autorisation du titulaire des droits d'exploitation



Vue d'ensemble.

IVR26\_20172100482NUC4A

Auteur de l'illustration : Thierry Kuntz

(c) Région Bourgogne-Franche-Comté, Inventaire du patrimoine  
reproduction soumise à autorisation du titulaire des droits d'exploitation





Le tablier, vu depuis le chemin de halage.

IVR26\_20172100488NUC4A

Auteur de l'illustration : Thierry Kuntz

(c) Région Bourgogne-Franche-Comté, Inventaire du patrimoine  
reproduction soumise à autorisation du titulaire des droits d'exploitation



Le tablier, vu depuis le chemin de halage.

IVR26\_20172100483NUC4A

Auteur de l'illustration : Thierry Kuntz

(c) Région Bourgogne-Franche-Comté, Inventaire du patrimoine  
reproduction soumise à autorisation du titulaire des droits d'exploitation



Le tablier, vu depuis le chemin de halage.

IVR26\_20172100489NUC4A

Auteur de l'illustration : Thierry Kuntz

(c) Région Bourgogne-Franche-Comté, Inventaire du patrimoine  
reproduction soumise à autorisation du titulaire des droits d'exploitation






Le tablier du pont.

IVR26\_20172100485NUC4A

Auteur de l'illustration : Thierry Kuntz

(c) Région Bourgogne-Franche-Comté, Inventaire du patrimoine  
reproduction soumise à autorisation du titulaire des droits d'exploitation





Le tablier du pont.

IVR26\_20172100486NUC4A

Auteur de l'illustration : Thierry Kuntz

(c) Région Bourgogne-Franche-Comté, Inventaire du patrimoine  
reproduction soumise à autorisation du titulaire des droits d'exploitation