

présentation de l'étude du patrimoine industriel du Territoire de Belfort

Références du dossier

Numéro de dossier : IA90000152

Date(s) de rédaction : 2003

Cadre de l'étude : patrimoine industriel patrimoine industriel du Territoire de Belfort

Désignation

Aires d'études : Territoire de Belfort

Milieu d'implantation :

Références cadastrales :


Présentation

Commencé en 1999, le repérage du patrimoine industriel du Territoire de Belfort s'est achevé en 2002. L'enquête, menée par Raphaël Favereaux, a permis de constituer, outre ce dossier, 2 dossiers consacrés à des machines et 137 consacrés à l'architecture (certains reprenant ou remplaçant des dossiers établis antérieurement). 32 traitent d'ensembles industriels ou d'édifices non voués à la production, tels que logements patronaux, cités ouvrières, fermes, etc. 37 des 102 communes du département sont concernées par cette étude. Les usines sont réparties entre le massif sous-vosgien au nord, les villes de Beaucourt, Delle et Grandvillars au sud, et la préfecture de Belfort. Un peu moins de la moitié de ces sites industriels abrite encore une activité industrielle ou artisanale. L'étude a mis en évidence la présence de deux vastes ensembles industriels (Japy à Beaucourt, et Viellard-Migeon et Cie dans les communes de Morvillars, Méziré et Grandvillars) regroupant sites de production, habitations (logements patronaux et cités ouvrières) et équipements annexes (fermes, salle de spectacle). Les critères de définition de l'industrie étant fluctuants, l'enquête a retenu certains sites de caractère artisanal présentant un intérêt sur le plan technique ou historique (scierie de Suarce ayant conservé sa petite machine à vapeur).

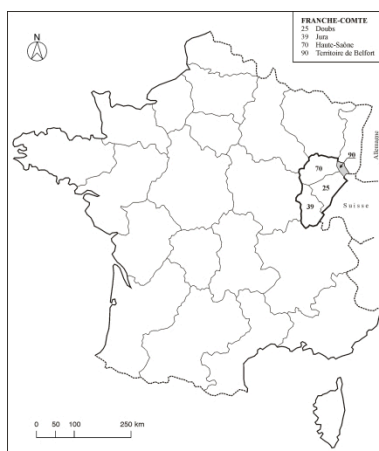
Liens web

- Voir le dossier initial numérisé : <http://patrimoine.bourgognefranche-comte.fr/gtrudov/IA90000152/index.htm>

Illustrations



Delle, usine d'estampage
et fonderie Thécla.
Phot.
IVR43_20019000423ZA



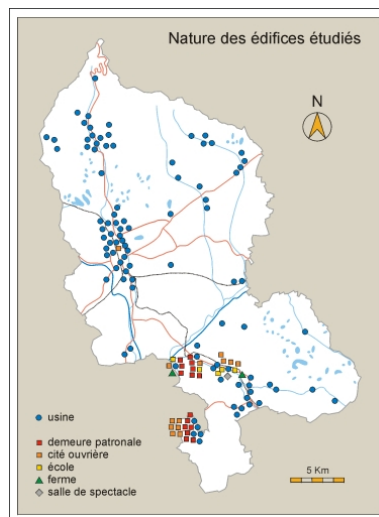
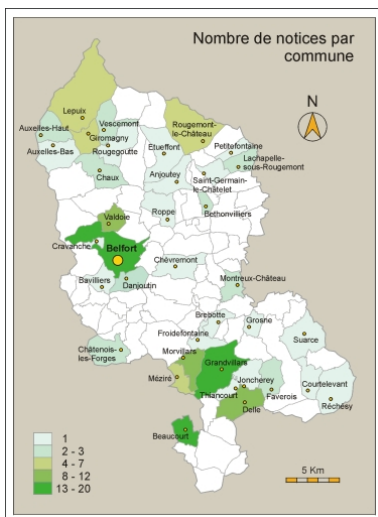
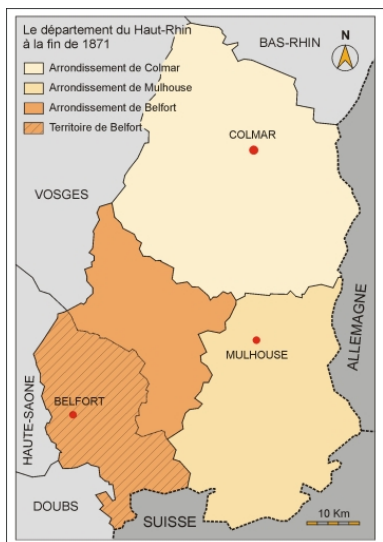
Carte de localisation du département
du Territoire de Belfort dans
la région et le pays. Fonds de
carte : BD carto IGN 1991.
Dess. André Céréza



Carte topographique du
Territoire de Belfort.

IVR43_20029000340NUD

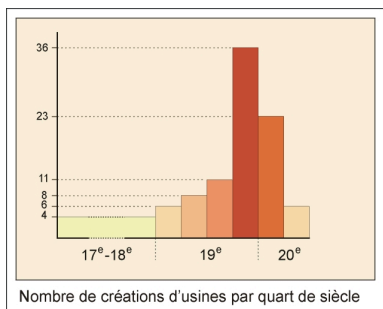
Dess. André Céréza
IVR43_20039000090NUDA



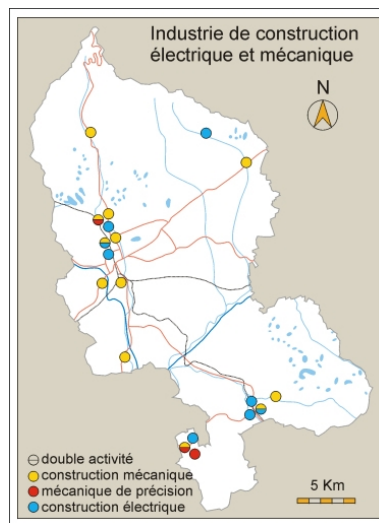
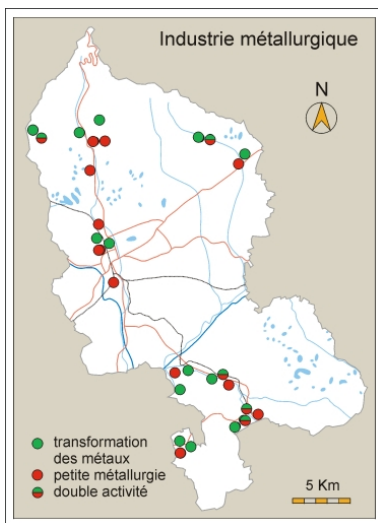
Le département du Haut-Rhin à la fin de 1871. D'après une carte publiée dans : Kintz (J.-P.). Paroisses et communes. Dictionnaire d'histoire administrative et démographique. Haut-Rhin - Territoire de Belfort. Paris : CNRS, 1994, p. XXIV.
Dess. André Céréza
IVR43_20039000099NUDA

Nombre de notices architecture par commune. Fonds de carte : BD carto IGN 2000.
Dess. André Céréza
IVR43_20039000092NUDA

Nature des édifices étudiés. Fonds de carte : BD carto IGN 2000.
Dess. André Céréza
IVR43_20039000094NUDA

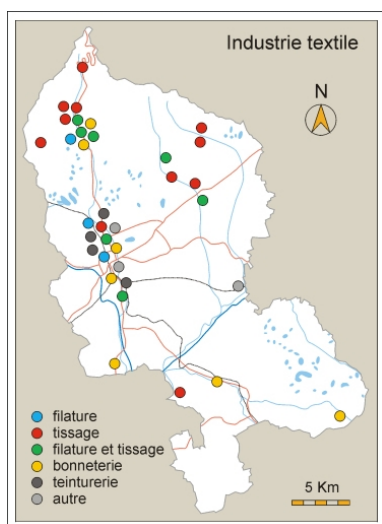


Nombre de créations d'usines par quart de siècle.
Dess. André Céréza
IVR43_20039000091NUDA

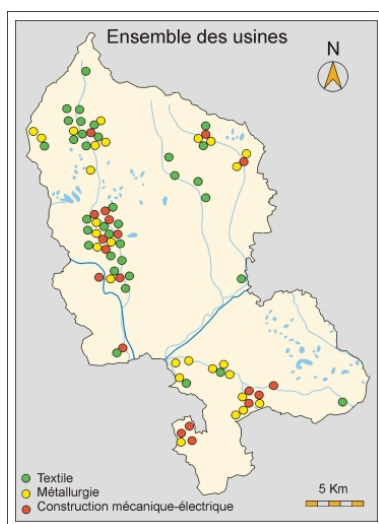


Industrie métallurgique. Fonds de carte : BD carto IGN 2000.
Dess. André Céréza
IVR43_20039000097NUDA

Industrie de la construction mécanique et électrique. Fonds de carte : BD carto IGN 2000.
Dess. André Céréza
IVR43_20039000098NUDA



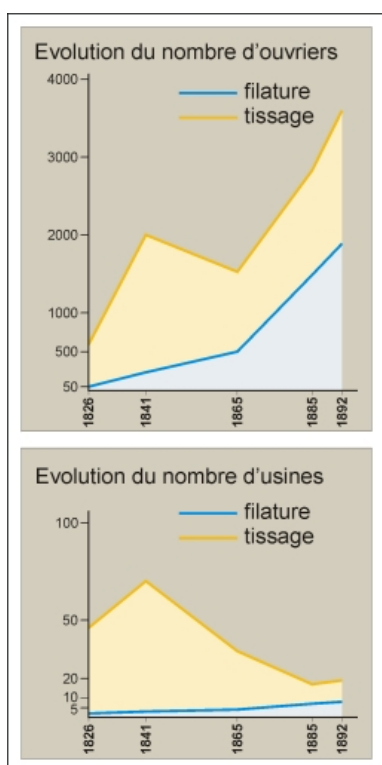
Industrie textile. Fonds de carte : BD carto IGN 2000.
Dess. André Céréza
IVR43_20039000095NUDA



Implantation de l'industrie métallurgique, textile et de la construction mécanique et électrique. Fonds de carte : BD carto IGN 2000.
Dess. André Céréza
IVR43_20039000100NUDA



Les usines de l'agglomération belfortaine. D'après la carte topographique au 1:25 000, I.G.N., Belfort 3621 ouest.
Dess. André Céréza
IVR43_20039000093NUDA



L'industrie textile cotonnière au 19e siècle : évolution du nombre d'usines et d'ouvriers.
Dess. André Céréza
IVR43_20039000096NUDA



Carte de localisation des oeuvres étudiées [dans le cadre du Repérage du Patrimoine industriel]. Fonds de carte : BD carto IGN 1991.
Dess. André Céréza
IVR43_20049000001NUD

Dossiers liés

Oeuvres en rapport :

blanchisserie industrielle Jeannelle dite Grande Blanchisserie belfortaine, actuellement atelier et magasin de commerce (IA90000125) Franche-Comté, Territoire de Belfort, Belfort, 2 à 6 rue de la Méchelle

brasserie Grisez, actuellement immeuble à logements (IA90000021) Franche-Comté, Territoire de Belfort, Lachapelle-sous-Rougemont, 4, 6 rue du Général de Gaulle

brasserie Wagner, puis entrepôt commercial (IA90000129) Franche-Comté, Territoire de Belfort, Belfort, 1 à 5 rue des Capucins

câblerie de la société le Fil Isolé Moderne, actuellement Von-Roll Isola (IA90000097) Franche-Comté, Territoire de Belfort, Delle, 48 faubourg de Belfort

château, puis tréfilerie et usine de petite métallurgie dites le Château (IA90000063) Franche-Comté, Territoire de Belfort, Grandvillars, rue Kléber

cité ouvrière (IA90000049) Franche-Comté, Territoire de Belfort, Méziré, rue de l' Allaine, rue du Canal

cité ouvrière Adolphe Japy (IA90000135) Franche-Comté, Territoire de Belfort, Beaucourt, cité Adolphe Japy

cité ouvrière Alsacienne (IA90000067) Franche-Comté, Territoire de Belfort, Grandvillars, cité Alsacienne

cité ouvrière Bellevue (IA90000069) Franche-Comté, Territoire de Belfort, Grandvillars, cité Bellevue

cité ouvrière Bellevue (IA90000133) Franche-Comté, Territoire de Belfort, Beaucourt, cité Bellevue

cité ouvrière des Creux (IA90000068) Franche-Comté, Territoire de Belfort, Grandvillars, cité les Creux

cité ouvrière dite cité Alsacienne (IA90000116) Franche-Comté, Territoire de Belfort, Belfort, avenue de Lorraine, rue André Koechlin, rue de Roubaix, avenue d' Alsace

cité ouvrière du Chatelot (IA90000132) Franche-Comté, Territoire de Belfort, Beaucourt, cité du Chatelot

cité ouvrière du Pâquis (IA90000061) Franche-Comté, Territoire de Belfort, Morvillars, 2 à 11 rue du Pâquis

cité ouvrière du Temple (IA90000131) Franche-Comté, Territoire de Belfort, Beaucourt, cité du Temple

cité ouvrière Eugène Bornèque ou cité Ducrot (IA90000134) Franche-Comté, Territoire de Belfort, Beaucourt, cité Eugène Bornèque

cité ouvrière Migeon ou Blanche (IA90000066) Franche-Comté, Territoire de Belfort, Grandvillars, cité Condemaine

cité ouvrière Pierre Japy (IA90000087) Franche-Comté, Territoire de Belfort, Beaucourt, cité Pierre Japy

conserverie (choucrouterie), puis usine de confection, actuellement logement (IA90000034) Franche-Comté, Territoire de Belfort, Chèvremont, 30 rue Texas

couvent de dominicaines, puis usine de construction électrique (usine d'isolants électriques) des Usines Diélectriques de Delle, actuellement Von-Roll Isola (IA90000096) Franche-Comté, Territoire de Belfort, Delle, 27 faubourg de Belfort

demeure d'industriel dite château André Viellard (IA90000057) Franche-Comté, Territoire de Belfort, Morvillars, 9 rue des Forges

demeure d'industriel dite château Armand Viellard (IA90000059) Franche-Comté, Territoire de Belfort, Morvillars, 7 à 11, 15 rue du Stade Henri Monnier

demeure d'industriel dite château Bornèque-Warnery (IA90000081) Franche-Comté, Territoire de Belfort, Beaucourt, 1 rue Pierre Sellier

demeure d'industriel dite château Charles Viellard (IA90000050) Franche-Comté, Territoire de Belfort, Méziré, 1 rue du Canal

demeure d'industriel dite château de Mme de la Chesnaie (IA90000086) Franche-Comté, Territoire de Belfort, Beaucourt, rue Sous les Vignes

demeure d'industriel dite château des Tourelles (IA90000060) Franche-Comté, Territoire de Belfort, Morvillars, sur les Roches

demeure d'industriel dite château Edouard Japy ou château des Vignes (IA90000085) Franche-Comté, Territoire de Belfort, Beaucourt, rue Sous les Vignes

demeure d'industriel dite château Etienne Viellard (IA90000052) Franche-Comté, Territoire de Belfort, Méziré, route de la Forge

demeure d'industriel dite château Fernand Japy (IA90000084) Franche-Comté, Territoire de Belfort, Beaucourt, avenue des Vignes

demeure d'industriel dite château Henri Japy ou Cercle des ingénieurs (IA90000082) Franche-Comté, Territoire de Belfort, Beaucourt, 1, 3 rue du Mont de Dasle

demeure d'industriel dite château Jean Maître (IA90000056) Franche-Comté, Territoire de Belfort, Morvillars, 11 rue des Forges

demeure d'industriel dite château Juvénal Viellard (IA90000051) Franche-Comté, Territoire de Belfort, Méziré, route de la Forge

demeure d'industriel dite château Léon Viellard (IA90000058) Franche-Comté, Territoire de Belfort, Morvillars, 6, 7 rue des Forges

demeure d'industriel dite château Pierre Japy (IA90000080) Franche-Comté, Territoire de Belfort, Beaucourt, 7 rue Frédéric Japy

demeure d'industriel dite château Robert Japy (IA90000083) Franche-Comté, Territoire de Belfort, Beaucourt, parc des Cèdres

école primaire (IA90000062) Franche-Comté, Territoire de Belfort, Morvillars, 1 rue des Forges

école primaire, actuellement logement (IA90000072) Franche-Comté, Territoire de Belfort, Grandvillars, 5 rue des Prés

école primaire des Forges (IA90000071) Franche-Comté, Territoire de Belfort, Grandvillars, place des Forges

école primaire des Forges (IA90000054) Franche-Comté, Territoire de Belfort, Morvillars, rue du Canal
école primaire Saint-Martin (IA90000070) Franche-Comté, Territoire de Belfort, Grandvillars, 2 rue Kléber
ensemble de construction électrique de la société des Usines Diélectriques de Delle - Fil Isolé Moderne, actuellement Von-Roll Isola (IA90000095) Franche-Comté, Territoire de Belfort, Delle, faubourg de Belfort
ensemble de transformation des métaux et de petite métallurgie Viellard-Migeon et Cie (IA90000046) Franche-Comté, Territoire de Belfort, Grandvillars
ensemble industriel de la Société alsacienne de Constructions mécaniques (SACM), puis Alsthom, puis Alsthom-Atlantique, puis GEC-Alsthom, actuellement Alstom (IA90000114) Franche-Comté, Territoire de Belfort, Belfort
ensemble industriel Japy (IA90000075) Franche-Comté, Territoire de Belfort, Beaucourt
ferme (IA90000053) Franche-Comté, Territoire de Belfort, Méziré, 3, 5 rue du Canal
ferme-modèle, actuellement maison (IA90000073) Franche-Comté, Territoire de Belfort, Grandvillars, les Forges
filature de coton Antonin, puis tissage de coton Spetz, puis Juteau, puis Couleru et Châtel, puis Devigne (IA90000029) Franche-Comté, Territoire de Belfort, Bethonvilliers, quartier du Fourneau
filature de coton Boigeol-Japy, puis tissage de coton Boigeol Frères et Warnod dit du Brûlé, puis Etablissements Textiles de Giromagny (IA90000011) Franche-Comté, Territoire de Belfort, Giromagny, Grande Rue 31 à 35
filature de coton Boigeol-Japy dite de la Fonderie, puis tissage de coton Ernest Boigeol et Cie, puis Jean-Ernest Boigeol et Cie, puis P. Dreyfus et Cie, puis Schaeffer Impressions, actuellement magasin de commerce (IA90000012) Franche-Comté, Territoire de Belfort, Lepuix, 24 rue de Belfort
filature de coton Ernest Boigeol et Cie dite des Prés-Heyd, puis usine de pièces détachées en matière plastique Maglum, actuellement CTAA (IA90000009) Franche-Comté, Territoire de Belfort, Giromagny, 17 rue des Prés-Heyd
filature de laine peignée Schwartz et Cie, puis usine de teinturerie Achnich, actuellement magasin de commerce (IA90000107) Franche-Comté, Territoire de Belfort, Valdoie, 13, 15 rue du 1er mai
filature et tissage de coton dits du Rioz, de la société Boigeol Frères et Warnod, puis Warnod-Boigeol et Cie, puis des Etablissements textiles de Giromagny, puis usine de bonneterie la Lainière de la Savoureuse (IA90000010) Franche-Comté, Territoire de Belfort, Giromagny, 11 avenue de Schwabmünchen
filature et tissage de coton Raphaël Dreyfus et Cie, puis de la Société Anonyme de Filature et Tissage de Coton, puis Schwob Frères, puis Gillet, puis de la société de la Cotonnière d'Héricourt, actuellement magasin de commerce (IA90000119) Franche-Comté, Territoire de Belfort, Belfort, 223 bis avenue Jean Jaurès
fonderie Behra, puis Berbette, puis Canda (IA90000041) Franche-Comté, Territoire de Belfort, Rougegoutte, 27 avenue Charles de Gaulle
fonderie Bugnon, actuellement entreprise de plomberie-chauffage Ziegler (IA90000023) Franche-Comté, Territoire de Belfort, Chauv, Grande Rue 43
fonderie et entrepôt commercial Japy dits la Fonderie, actuellement ateliers municipaux (IA90000078) Franche-Comté, Territoire de Belfort, Beaucourt, rue de Vandoncourt
imprimerie Devillers, actuellement perception et logements (IA90000128) Franche-Comté, Territoire de Belfort, Belfort, 23, 25 rue Adolphe Thiers
imprimerie Petitjean, puis usine de décolletage Brisebard, puis Vernier, actuellement Centre d'Aide par le Travail (IA90000102) Franche-Comté, Territoire de Belfort, Delle, 30, 30 bis rue de la Libération
maison, puis usine de décolletage Plubeau et Cie (IA90000024) Franche-Comté, Territoire de Belfort, Auxelles-Haut, 48, 50 rue des Bruyères
maison, puis usine de serrurerie Zeller (IA90000030) Franche-Comté, Territoire de Belfort, Giromagny, Grande Rue 26
minoterie et scierie Thuriot Père et Fils (IA90000028) Franche-Comté, Territoire de Belfort, Bethonvilliers, 2 rue du Moulin
moulin à farine, actuellement musée du Moulin de Courtelevant (IA90000092) Franche-Comté, Territoire de Belfort, Courtelevant, le Moulin
moulin à farine, puis minoterie, actuellement logement (IA90000089) Franche-Comté, Territoire de Belfort, Thiancourt, 55 chemin du Moulin
moulin à farine, puis minoterie Fleury, actuellement maison (IA90000043) Franche-Comté, Territoire de Belfort, Brebotte, 5 rue du Moulin
moulin à farine, puis minoterie Seltensperger, actuellement logement et magasin de commerce (IA90000090) Franche-Comté, Territoire de Belfort, Faverois, 2, 4 rue du Moulin
moulin à farine, puis tissage de coton Meyer, puis Alexandre, puis Couleru et Chatel, puis Schmerber, puis Schwob, puis de la Cotonnière d'Héricourt, actuellement magasin de commerce (IA90000109) Franche-Comté, Territoire de Belfort, Valdoie, rue de Blumberg
moulin à farine, puis usine de petite métallurgie dite le Moulin, actuellement logement (IA90000065) Franche-Comté, Territoire de Belfort, Grandvillars, rue de l' Ancien abattoir
moulin à farine, usine de chaux (moulin à ciment) Lesmann, actuellement maison commune (IA90000113) Franche-Comté, Territoire de Belfort, Roppe, 17 rue du Stade
moulin à farine Clavey (IA90000044) Franche-Comté, Territoire de Belfort, Grosne, 3 rue Derrière le Moulin

moulin à farine Noblat, puis usine de peausserie Chagué, puis exploitation agricole, actuellement maison (IA90000022) Franche-Comté, Territoire de Belfort, Petitefontaine, 17 rue des Marronniers

salle de spectacle, actuellement atelier de serrurerie (IA90000048) Franche-Comté, Territoire de Belfort, Grandvillars, rue Kléber

scierie Jacquot Frères, puis Jacquot-Michaut (IA90000121) Franche-Comté, Territoire de Belfort, Belfort, rue de l' Adjoint Houbre

scierie Keller (IA90000103) Franche-Comté, Territoire de Belfort, Delle, voie Lentie

scierie Prétat (IA90000045) Franche-Comté, Territoire de Belfort, Suarce, R.D. 13

tissage de coton Boigeol, puis Warnod-Boigeol, puis le Rhône, puis Licotex, puis broserie Kibros, puis salle des fêtes (IA90000007) Franche-Comté, Territoire de Belfort, Auxelles-Bas, rue de la Paix

tissage de coton Boigeol-Japy dit de la Papeterie, puis pisciculture, actuellement maison (IA90000014) Franche-Comté, Territoire de Belfort, Lepuix, Malvaux

tissage de coton Boigeol-Japy dit du Pont, puis Jean-Ernest Boigeol et Cie, puis Industrie textile de Lepuix-Gy (IA90000016) Franche-Comté, Territoire de Belfort, Lepuix, R.D. 465

tissage de coton Briot et Cie, actuellement Centre d'Aide par le Travail (usine de menuiserie) (IA90000015) Franche-Comté, Territoire de Belfort, Lepuix, 10 rue de Chauveroche

tissage de coton Bumsel, puis Schwob (IA90000005) Franche-Comté, Territoire de Belfort, Saint-Germain-le-Châtelet, rue du Moulin

tissage de coton Erhard puis Manufacture de Rougemont, puis usine de petite métallurgie Filiac (IA90000001) Franche-Comté, Territoire de Belfort, Rougemont-le-Château, 24 rue Jean Moulin

tissage de coton Ernest Boigeol et Cie dit des Grands Champs, puis Jean-Ernest Boigeol et Cie, puis Intertexta (IA90000013) Franche-Comté, Territoire de Belfort, Lepuix, R.D. 465

tissage de coton Koehl, puis Kahn-Lang, puis de la Société textile d'Anjoutey, actuellement ateliers municipaux et pisciculture (IA90000004) Franche-Comté, Territoire de Belfort, Anjoutey, rue du Moulin

tissage de coton Winckler puis Roy, puis usine de construction électrique Teen, actuellement MCB (IA90000002) Franche-Comté, Territoire de Belfort, Rougemont-le-Château, 7 à 11 rue d' Etueffont

tissage et filature de coton Bornèque, puis de la Société des Filatures et Tissages de Danjoutin (IA90000035) Franche-Comté, Territoire de Belfort, Danjoutin, 16 à 30 rue d' Andelnans

tissage et filature de coton Zeller Frères et Cie, puis Ets Zeller frères, puis usine d'articles en caoutchouc et de pièces détachées en matière plastique Transac (IA90000003) Franche-Comté, Territoire de Belfort, Étueffont, Grande Rue 28, 37

tréfilerie, câblerie Stein (IA90000036) Franche-Comté, Territoire de Belfort, Danjoutin, 22 rue du Général Leclerc

tuilerie et briqueterie Littot et Dochtermann, puis Dochtermann, puis scierie et usine de menuiserie Léon Dupont et Cie, actuellement école professionnelle (IA90000118) Franche-Comté, Territoire de Belfort, Belfort, 3 rue de Soissons

tuilerie et briqueterie Sombsthay, puis Viellard-Migeon et Cie, puis Sturm, actuellement logement (IA90000042) Franche-Comté, Territoire de Belfort, Froidefontaine, 2 à 7 rue André Viellard

tuilerie Flauss, actuellement maison (IA90000094) Franche-Comté, Territoire de Belfort, Joncherey, 15 rue d' Alsace

usine d'estampage et fonderie Thécla (IA90000099) Franche-Comté, Territoire de Belfort, Delle, rue des Parcs

usine de blanchiment et de teinturerie J. Schmitt, puis Guth et Cie, puis Teinturerie Alsacienne, puis usine de produits chimiques Beauseigneur (IA90000037) Franche-Comté, Territoire de Belfort, Danjoutin, 16 rue du Docteur Fréry

usine de boissellerie Marcotte (usine de tournerie), puis usine textile Filature et Cardé, usine de petite métallurgie MGR (IA90000026) Franche-Comté, Territoire de Belfort, Chaux, chemin Tournerie

usine de boissellerie Warnod, puis usine de construction automobile Lambert, puis usine de matériel d'équipement industriel Labouille, actuellement usine de traitement de surface des métaux (IA90000031) Franche-Comté, Territoire de Belfort, Giromagny, 4 ruelle du Moulin

usine de boissellerie Woerlin, puis usine de petite métallurgie Hanauer-Woerlin, actuellement atelier (IA90000019) Franche-Comté, Territoire de Belfort, Lachapelle-sous-Rougemont, 16 rue Pierre Jaminet

usine de bonneterie Achtnich, actuellement immeuble de bureaux (IA90000120) Franche-Comté, Territoire de Belfort, Belfort, 6 rue du Rhône

usine de bonneterie Cheviron (IA90000008) Franche-Comté, Territoire de Belfort, Giromagny, 23 faubourg de Belfort

usine de bonneterie Cheviron (IA90000006) Franche-Comté, Territoire de Belfort, Vescemont, 12, 14 rue de la Rosemontoise

usine de bonneterie Clerc, actuellement atelier (IA90000136) Franche-Comté, Territoire de Belfort, Belfort, 10 rue Albert Thomas

usine de bonneterie dite tricotage Achtnich, actuellement Imprimerie du Lion (IA90000040) Franche-Comté, Territoire de Belfort, Châtenois-les-Forges, 81 rue du Général de Gaulle

usine de bonneterie Hantz-Nass, puis usine de confection Comatex, actuellement maison (IA90000093) Franche-Comté, Territoire de Belfort, Réchésy, 5, 6 rue du Têtre

usine de bonneterie Mérat, puis Niglis (IA90000074) Franche-Comté, Territoire de Belfort, Grandvillars, 8 rue du Magny

usine de chapellerie Picard, actuellement local associatif, établissement administratif communal et logements (IA90000130) Franche-Comté, Territoire de Belfort, Belfort, 26 à 30 rue Adolphe Thiers

usine de chaudronnerie Mengès Industrie (IA90000112) Franche-Comté, Territoire de Belfort, Cravanche, 21 rue de Vesoul

usine de chaux, scierie, usine de menuiserie dite scierie Bouvet (IA00125878) Franche-Comté, Jura, Champvans, 36 avenue de la Gare

usine de construction automobile (carrosserie Baur), actuellement usine de petite métallurgie Préméfa Industrie (IA90000088) Franche-Comté, Territoire de Belfort, Beaucourt, 1 rue de Dampierre

usine de construction électrique de la société d'Électromécanique Japy, puis Sobemo, puis Unelec, actuellement des Constructions électriques de Beaucourt (CEB) dite usine des Prés (IA90000079) Franche-Comté, Territoire de Belfort, Beaucourt, 14 rue de Dampierre

usine de construction mécanique et électrique de la Société alsacienne de Constructions mécaniques (SACM), puis Alsthom, puis Alsthom-Atlantique, puis GEC-Alsthom, actuellement Alstom (IA90000115) Franche-Comté, Territoire de Belfort, Belfort, 3 avenue des Trois Chênes

usine de construction mécanique et fonderie Tacquard, actuellement salle des fêtes et maison (IA90000020) Franche-Comté, Territoire de Belfort, Lachapelle-sous-Rougemont, 11 à 15 rue du Général de Gaulle

usine de construction métallique et usine de menuiserie A. Lutringer et Cie, actuellement magasin de commerce et atelier (IA90000111) Franche-Comté, Territoire de Belfort, Valdoie, 4 avenue Oscar Ehret

usine de décolletage et d'emboutissage de la Société industrielle de Delle, actuellement Former (IA90000098) Franche-Comté, Territoire de Belfort, Delle, 28 faubourg de Belfort

usine de décolletage Sonnet, puis Ackermann, puis Picquerez, actuellement Décolletage du Rosemont (IA90000027) Franche-Comté, Territoire de Belfort, Vescemont, 40 route du Rosemont

usine de feutre Dollfus-Noack, actuellement centre commercial (IA90000108) Franche-Comté, Territoire de Belfort, Valdoie, avenue du Général de Gaulle

usine de matériel agricole et de matériel électroménager Query, actuellement usine de construction mécanique (IA90000091) Franche-Comté, Territoire de Belfort, Faverois, 30 rue Principale

usine de matériel d'équipement industriel et de construction électrique Amstutz, Levin et Cie (IA90000100) Franche-Comté, Territoire de Belfort, Delle, 40 faubourg de Belfort

usine de matériel d'équipement industriel Page, puis Chaudel-Page, puis Socolest, actuellement usine de mécanique de précision Crelier (IA90000104) Franche-Comté, Territoire de Belfort, Valdoie, 5 à 10 avenue Michel Page

usine de matériel d'équipement industriel Vermot, actuellement Allevard Ressorts Automobiles et Styria Ressorts Véhicules industriels (IA90000039) Franche-Comté, Territoire de Belfort, Châtenois-les-Forges, 7 avenue des Forges

usine de matériel électrique industriel Belzon et Richardot, puis magasin de commerce Leroy-Somer (IA90000038) Franche-Comté, Territoire de Belfort, Bavilliers, Grande Rue 43

usine de mécanique de précision, de quincaillerie et de matériel d'équipement industriel Japy, dite usine des Fonteneilles (IA90000077) Franche-Comté, Territoire de Belfort, Beaucourt, rue Frédéric Japy

usine de menuiserie et usine de construction métallique Haensler, puis usine textile des Etablissements textiles de la Croix du Tilleul, actuellement ateliers municipaux (IA90000122) Franche-Comté, Territoire de Belfort, Belfort, rue Louis Faidherbe

usine de menuiserie Monnin, puis atelier de serrurerie Wack, actuellement garage de réparation automobile (IA90000124) Franche-Comté, Territoire de Belfort, Belfort, 8 rue Saint-Privat

usine de passementerie de la Société industrielle de Rubans, puis usine de peintures et vernis Gauthier, puis des Industries des Peintures Associés, actuellement Sigma Coatings (IA90000106) Franche-Comté, Territoire de Belfort, Valdoie, 2 rue Jean Jaurès

usine de petite métallurgie (usine d'hameçons VMC Pêche) (IA90000055) Franche-Comté, Territoire de Belfort, Morvillars, 12 rue Charles de Gaulle

usine de petite métallurgie et d'horlogerie Japy dite la Pendulerie, actuellement immeuble à logements et musée Frédéric Japy (IA90000076) Franche-Comté, Territoire de Belfort, Beaucourt, 16 à 30 rue Frédéric Japy

usine de petite métallurgie Schmerber, puis Schmerber Fils et Cie, puis Kern, puis Tréfilor, puis usine de traitement de surface des métaux Revêtement et Décoration, actuellement Thécla (IA90000017) Franche-Comté, Territoire de Belfort, Rougemont-le-Château, 8, 10 route de Leval

usine de petite métallurgie Wersinger, puis Jenny Frères et Cie, puis atelier de menuiserie, actuellement magasin de commerce (IA90000126) Franche-Comté, Territoire de Belfort, Belfort, 2 rue Jules Ferry

usine de préparation de produit minéral Keller, puis scierie Munsch (IA90000018) Franche-Comté, Territoire de Belfort, Rougemont-le-Château, 37 rue de Saint-Nicolas

usine de préparation des produits textiles Bühl et Cie, puis Bühl-Ochs Veuve et Cie, puis usine d'apprêt des étoffes Pfeiffer et Kaltenbach, actuellement magasin de commerce et garage de réparation automobile (IA90000123) Franche-Comté, Territoire de Belfort, Belfort, 5 rue du Peintre Dauphin

usine de produits chimiques (usine de colles), puis laiterie industrielle, puis conserverie (choucrouterie), puis usine de boissellerie, puis garage de réparation automobile, actuellement logement (IA90000033) Franche-Comté, Territoire de Belfort, Montreux-Château, 38 rue Georges Helmingier

usine de quincaillerie Schwab, puis Lamboley, puis usine d'emboutissage Labbey, actuellement usine de quincaillerie Daffi (IA90000025) Franche-Comté, Territoire de Belfort, Auxelles-Haut, 56 rue des Roches

usine de teinturerie des Ets Georges Koechlin, puis usine de bonneterie et usine de confection Lama, actuellement usine d'articles en matière plastique Danplast (IA90000110) Franche-Comté, Territoire de Belfort, Valdoie, 6 avenue Oscar Ehret

usine de transformation des métaux Charpentier, puis Charpentier-Vogt, puis usine de papeterie (usine d'isolants électriques) Samica, actuellement Von-Roll Isola (IA90000105) Franche-Comté, Territoire de Belfort, Valdoie, chemin Alexandre

usine de transformation des métaux et aciérie dites forges de Morvillars (IA90000047) Franche-Comté, Territoire de Belfort, Méziré, rue du Canal

usine de transformation des métaux et de petite métallurgie dite forges de Grandvillars (IA90000064) Franche-Comté, Territoire de Belfort, Grandvillars, les Forges

usine de transformation des métaux et usine de petite métallurgie dites Manufactures de Couverts de Table, puis Mécanique et Constructions techniques Oser et Cie (IA90000101) Franche-Comté, Territoire de Belfort, Delle, 37 faubourg de Montbéliard

usine métallurgique dite forges de Belfort, puis usine de teinturerie, de blanchiment et d'impression sur étoffes Steiner et Cie, actuellement laiterie industrielle de la Centrale laitière de Franche-Comté (IA90000127) Franche-Comté, Territoire de Belfort, Belfort, 32 avenue de Marseille

usine textile Crouzet (usine de dévidage) (IA90000032) Franche-Comté, Territoire de Belfort, Montreux-Château, 6 rue des Vosges


usine textile Dollfus-Mieg et Cie (DMC), puis usine de matériel informatique Bull, actuellement Technopôle (IA90000117) Franche-Comté, Territoire de Belfort, Belfort, rue Antoine, Alexandre et Henri Becquerel

machine à imprégner (encolleuse) (IM90000031) Franche-Comté, Territoire de Belfort, Lepuix, 10 rue de Chauveroché

machine à vapeur à piston (IM90000030) Franche-Comté, Territoire de Belfort, Lepuix, 10 rue de Chauveroché

Auteur(s) du dossier : Raphaël Favereaux

Copyright(s) : (c) Région Bourgogne-Franche-Comté, Inventaire du patrimoine



Delle, usine d'estampage et fonderie Thécia.

Référence du document reproduit :

- **Vue aérienne depuis l'ouest.**
Vue aérienne depuis l'ouest. Photographie, s.d. [vers 1980].
Archives de la société Thécia, Delle

IVR43_20019000423ZA

Auteur de l'illustration :

Date de prise de vue : [1980]

(c) Région Bourgogne-Franche-Comté, Inventaire du patrimoine ; (c) Thécia
reproduction soumise à autorisation du titulaire des droits d'exploitation



Carte de localisation du département du Territoire de Belfort dans la région et le pays. Fonds de carte : BD carto IGN 1991.

IVR43_20029000340NUD

Auteur de l'illustration : André Céréza

Date de prise de vue : 2002

Technique de relevé : reprise de fond ; Échelle : 1/550 000

(c) Région Bourgogne-Franche-Comté, Inventaire du patrimoine ; (c) IGN Paris
reproduction soumise à autorisation du titulaire des droits d'exploitation



Carte topographique du Territoire de Belfort.

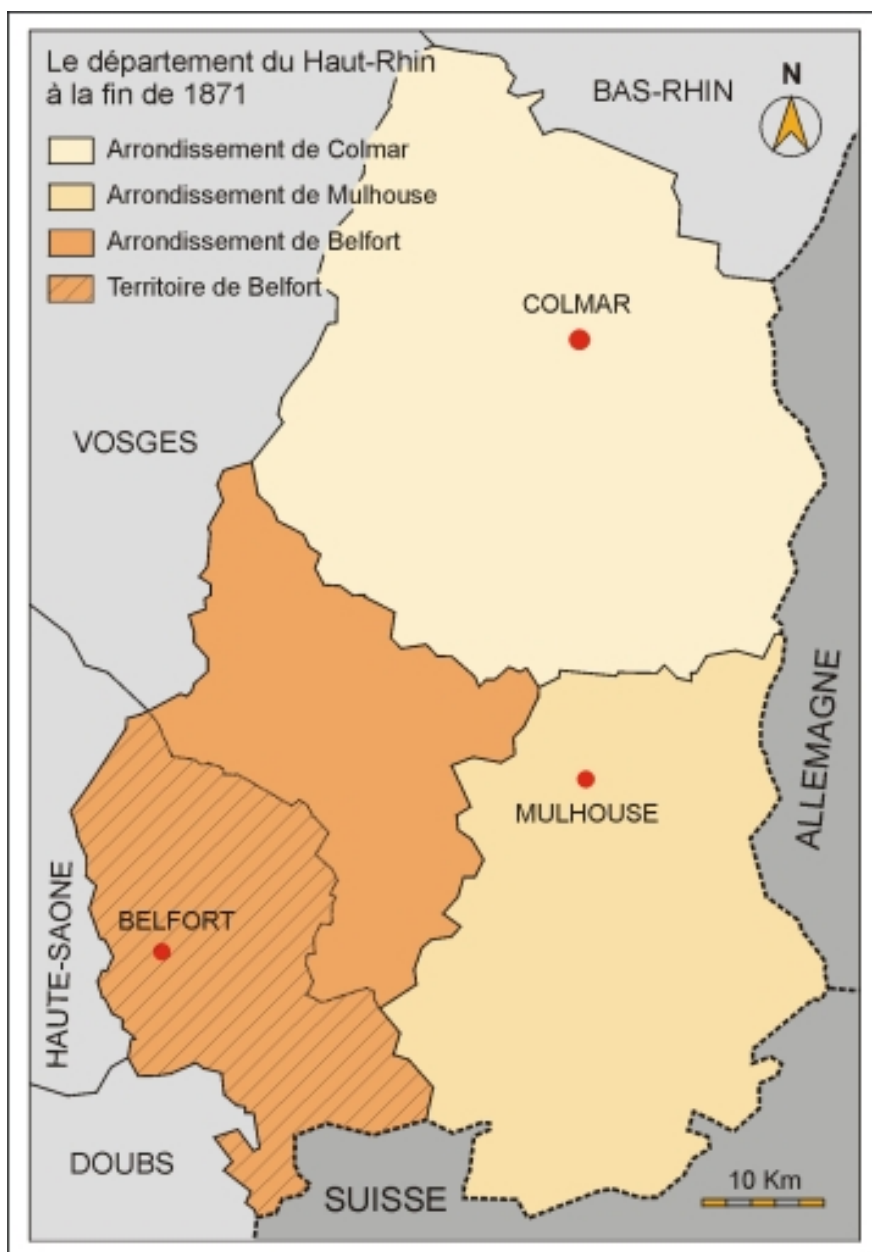
IVR43_20039000090NUDA

Auteur de l'illustration : André Céréza

Date de prise de vue : 2003

Technique de relevé : reprise de fond ; Échelle : 1/215 000

(c) Région Bourgogne-Franche-Comté, Inventaire du patrimoine
reproduction soumise à autorisation du titulaire des droits d'exploitation



Le département du Haut-Rhin à la fin de 1871. D'après une carte publiée dans : Kintz (J.-P.). Paroisses et communes. Dictionnaire d'histoire administrative et démographique. Haut-Rhin - Territoire de Belfort. Paris : CNRS, 1994, p. XXIV.

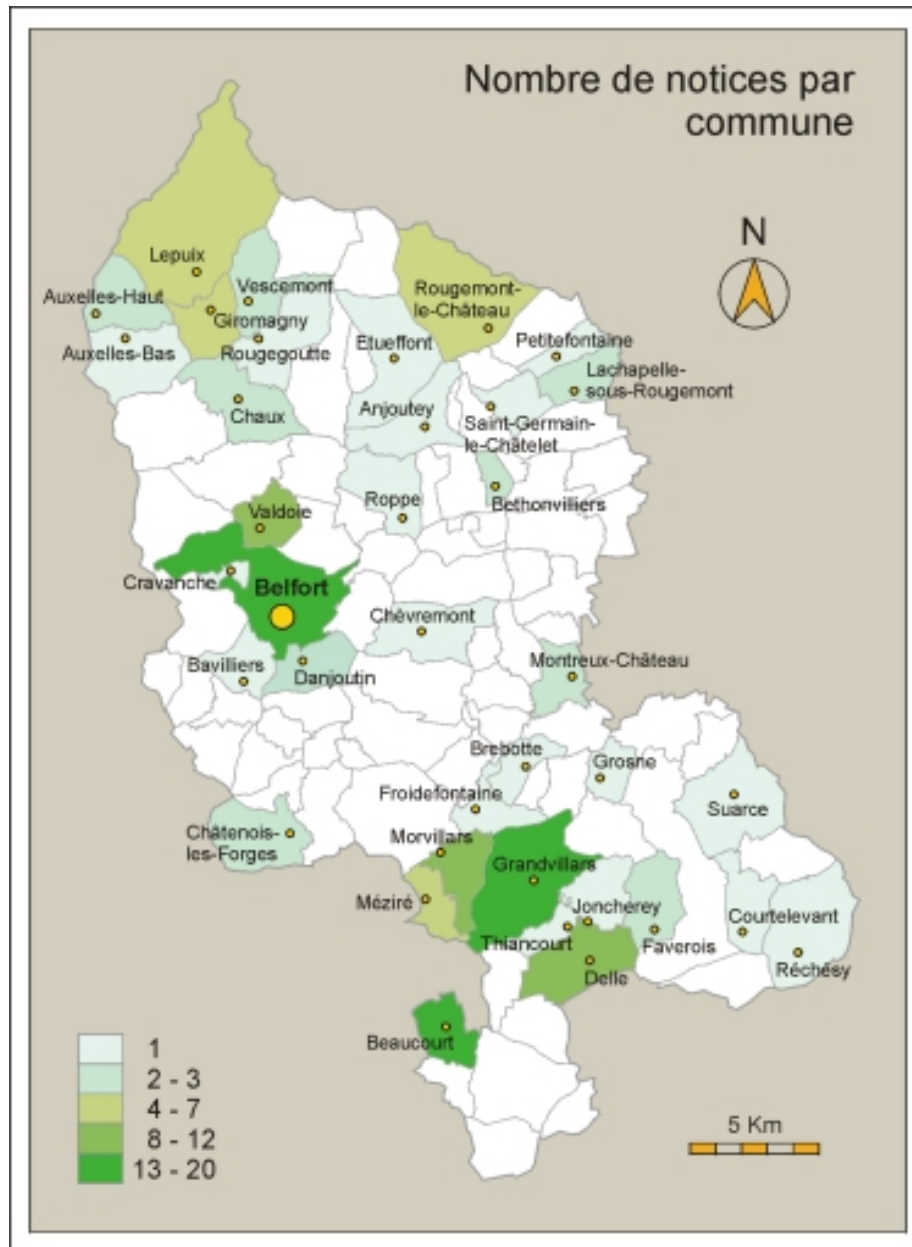
IVR43_20039000099NUDA

Auteur de l'illustration : André Céréza

Date de prise de vue : 2003

Technique de relevé : reprise de fond ;

(c) Région Bourgogne-Franche-Comté, Inventaire du patrimoine
reproduction soumise à autorisation du titulaire des droits d'exploitation



Nombre de notices architecture par commune. Fonds de carte : BD carto IGN 2000.

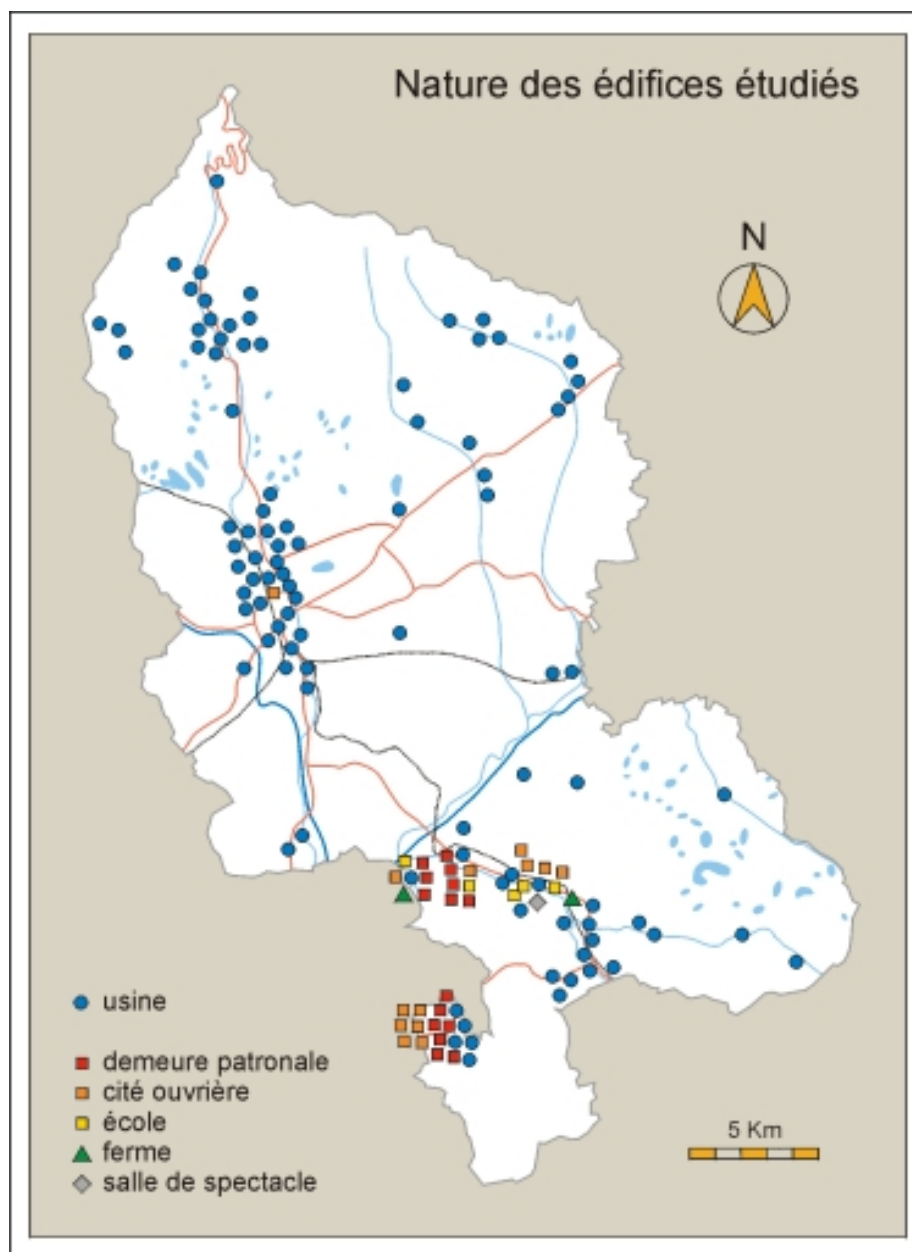
IVR43_20039000092NUDA

Auteur de l'illustration : André Céréza

Date de prise de vue : 2003

Technique de relevé : reprise de fond ; Échelle : 1/280 000

(c) Région Bourgogne-Franche-Comté, Inventaire du patrimoine ; (c) IGN Paris
reproduction soumise à autorisation du titulaire des droits d'exploitation



Nature des édifices étudiés. Fonds de carte : BD carto IGN 2000.

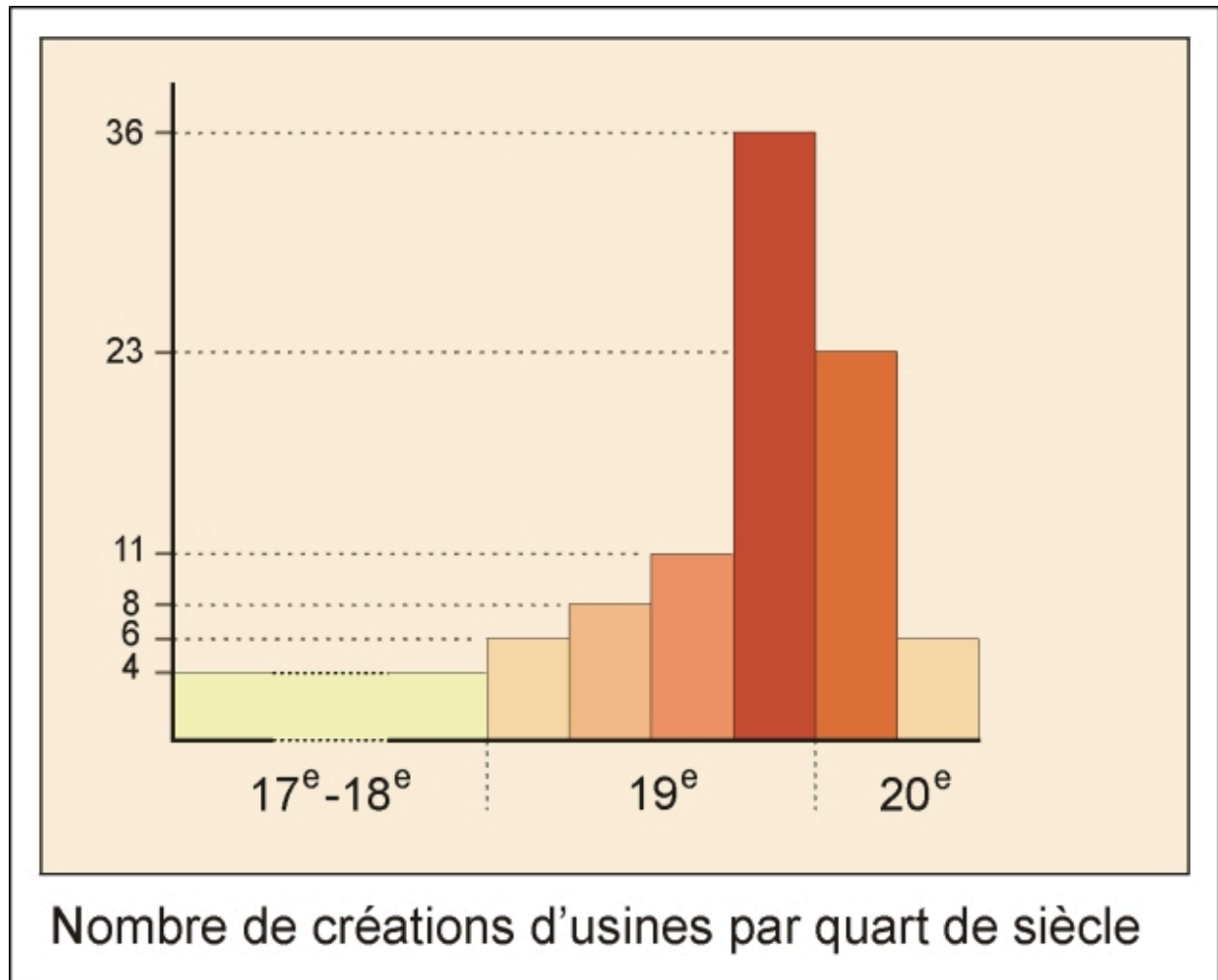
IVR43_20039000094NUDA

Auteur de l'illustration : André Céréza

Date de prise de vue : 2003

Technique de relevé : reprise de fond ; Échelle : 1/280 000

(c) Région Bourgogne-Franche-Comté, Inventaire du patrimoine ; (c) IGN Paris
reproduction soumise à autorisation du titulaire des droits d'exploitation



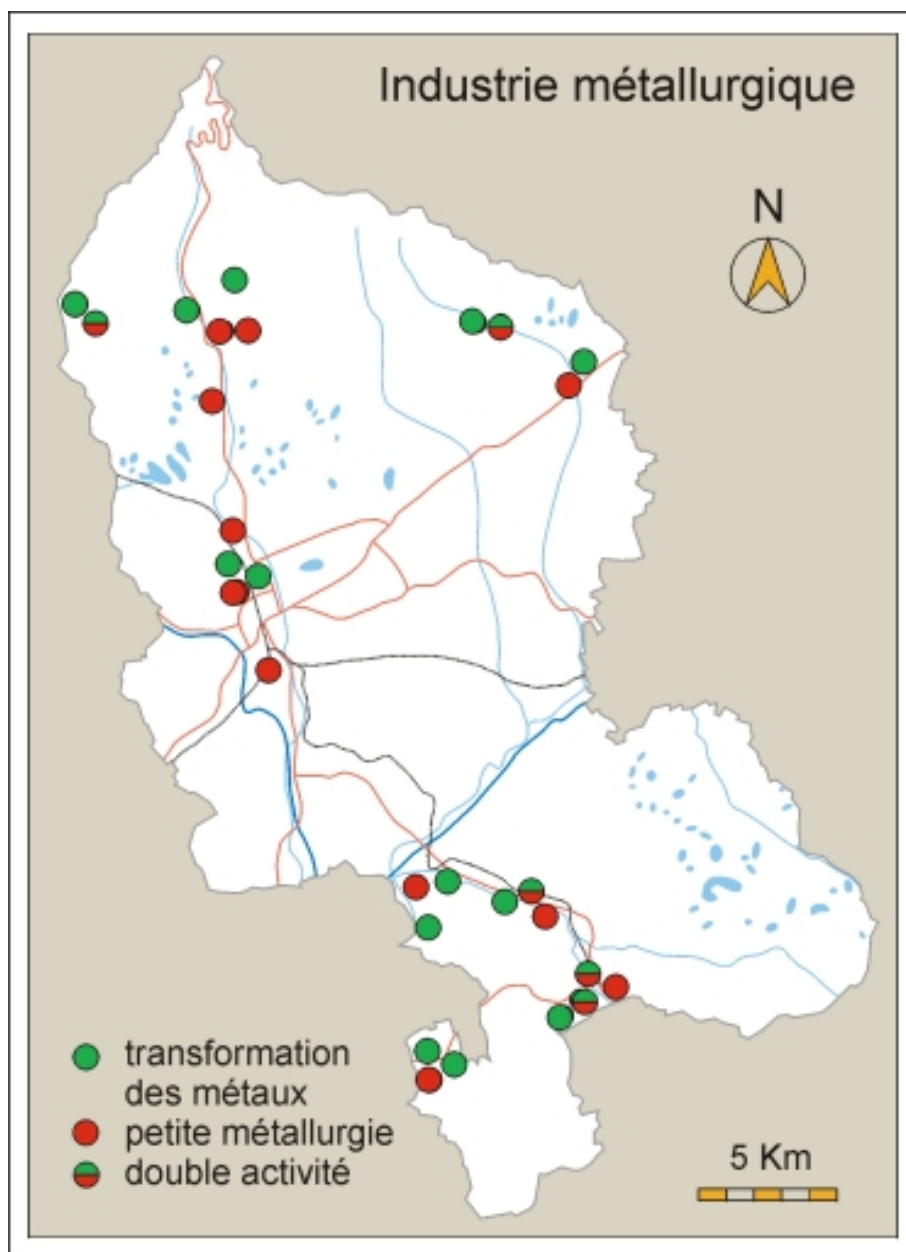
Nombre de créations d'usines par quart de siècle.

IVR43_20039000091NUDA

Auteur de l'illustration : André Céréza

Date de prise de vue : 2003

(c) Région Bourgogne-Franche-Comté, Inventaire du patrimoine
reproduction soumise à autorisation du titulaire des droits d'exploitation



Industrie métallurgique. Fonds de carte : BD carto IGN 2000.

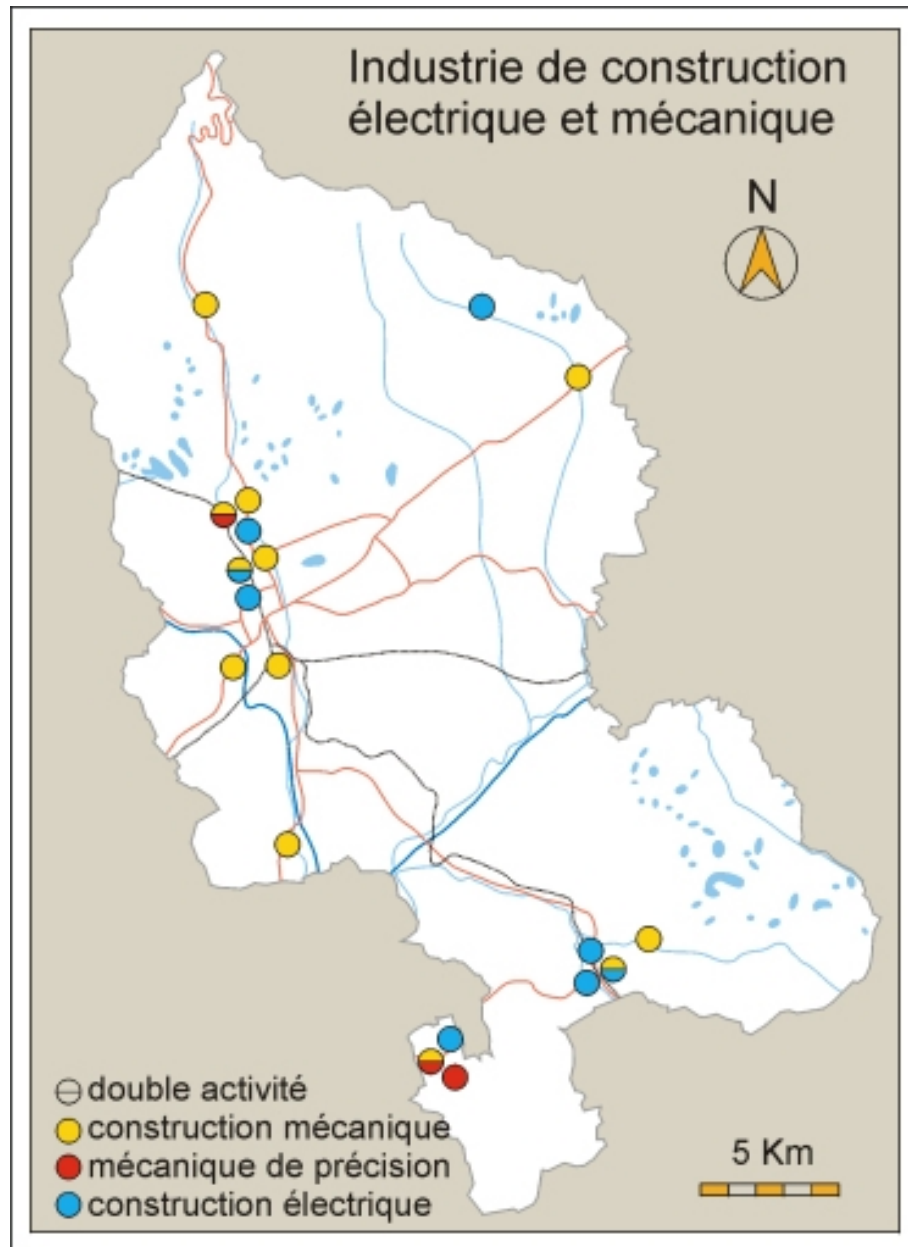
IVR43_20039000097NUDA

Auteur de l'illustration : André Céréza

Date de prise de vue : 2003

Technique de relevé : reprise de fond ; Échelle : 1/260 000

(c) Région Bourgogne-Franche-Comté, Inventaire du patrimoine ; (c) IGN Paris
reproduction soumise à autorisation du titulaire des droits d'exploitation



Industrie de la construction mécanique et électrique. Fonds de carte : BD carto IGN 2000.

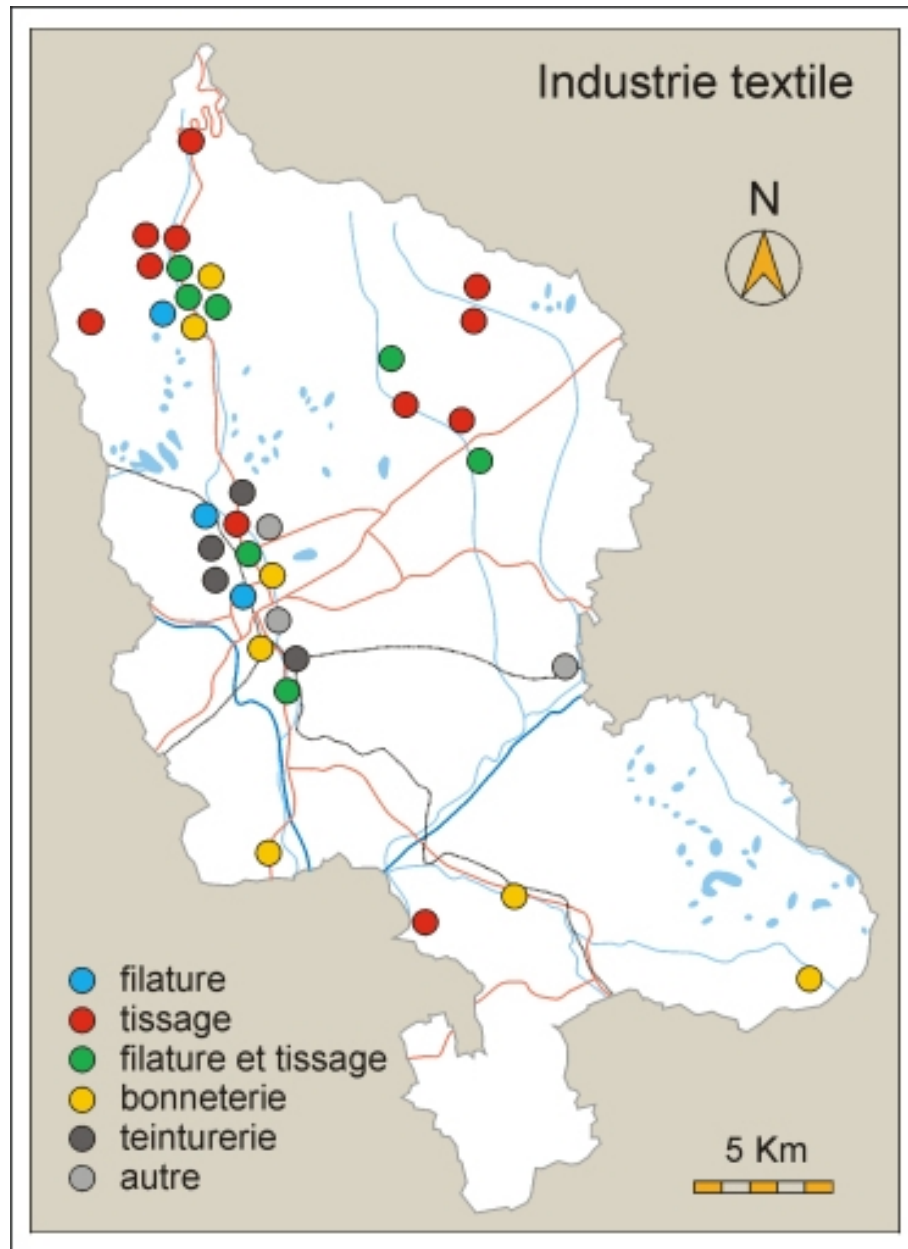
IVR43_20039000098NUDA

Auteur de l'illustration : André Céréza

Date de prise de vue : 2003

Technique de relevé : reprise de fond ; Échelle : 1/260 000

(c) Région Bourgogne-Franche-Comté, Inventaire du patrimoine ; (c) IGN Paris
reproduction soumise à autorisation du titulaire des droits d'exploitation



Industrie textile.Fonds de carte : BD carto IGN 2000.

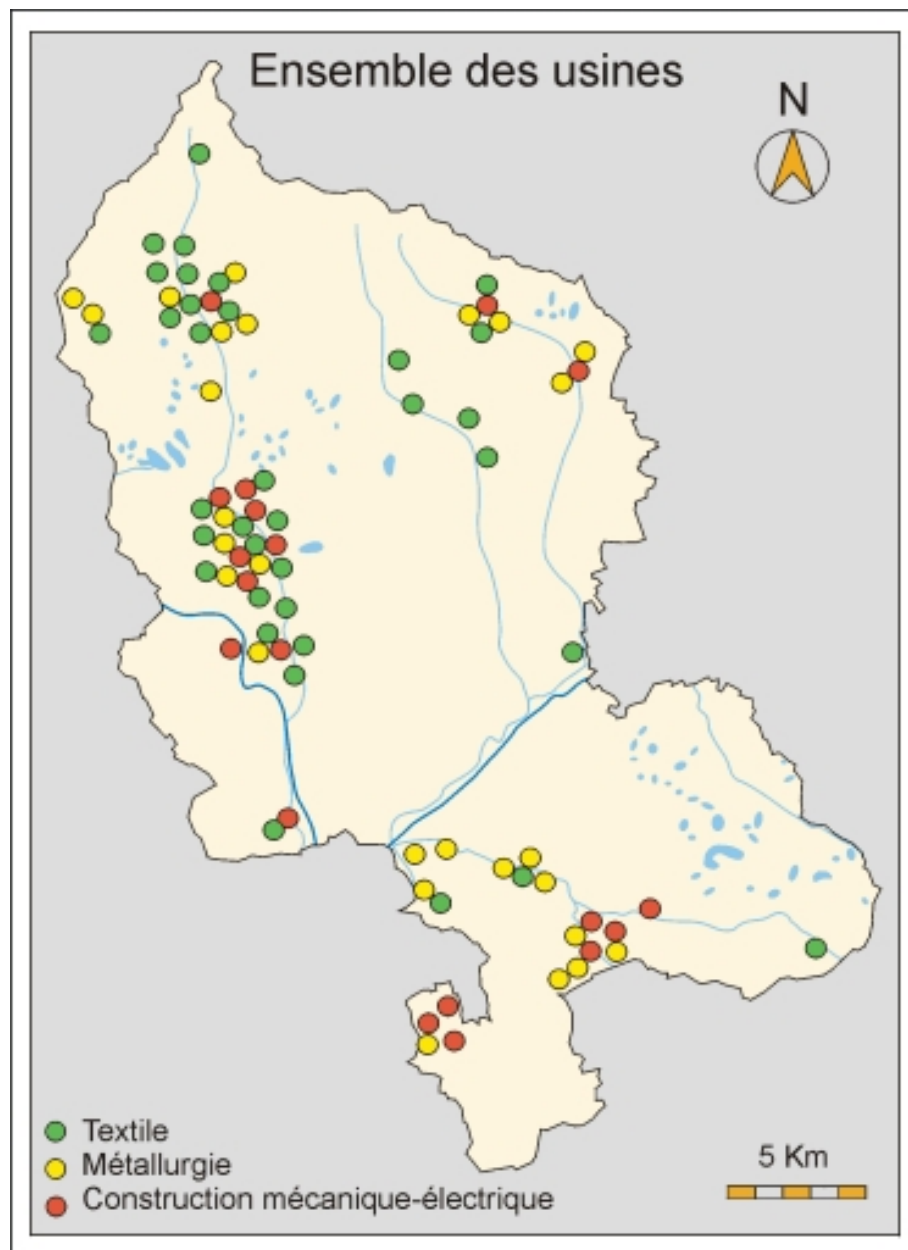
IVR43_20039000095NUDA

Auteur de l'illustration : André Céréza

Date de prise de vue : 2003

Technique de relevé : reprise de fond ; Échelle : 1/260 000

(c) Région Bourgogne-Franche-Comté, Inventaire du patrimoine ; (c) IGN Paris
reproduction soumise à autorisation du titulaire des droits d'exploitation



Implantation de l'industrie métallurgique, textile et de la construction mécanique et électrique. Fonds de carte : BD carto IGN 2000.

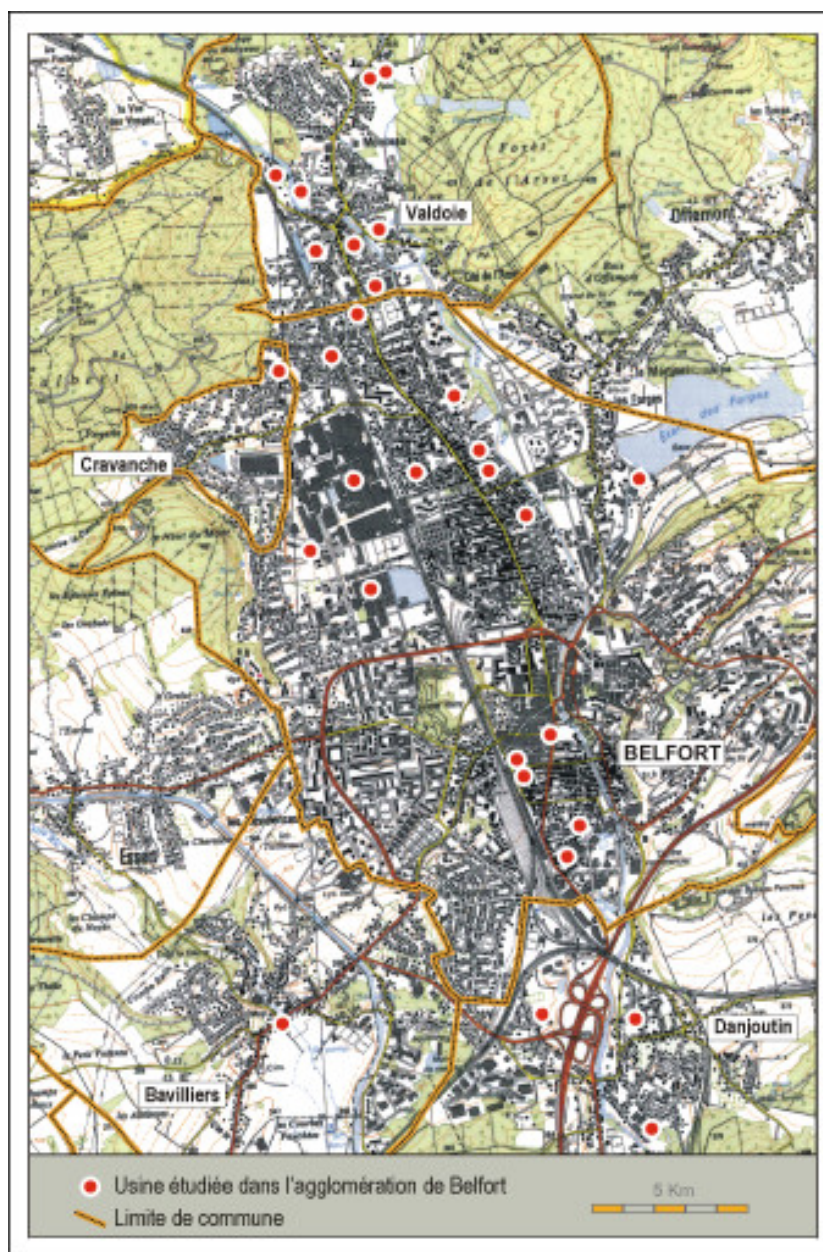
IVR43_20039000100NUDA

Auteur de l'illustration : André Céréza

Date de prise de vue : 2003

Technique de relevé : reprise de fond ;

(c) Région Bourgogne-Franche-Comté, Inventaire du patrimoine ; (c) IGN Paris
reproduction soumise à autorisation du titulaire des droits d'exploitation



Les usines de l'agglomération belfortaine. D'après la carte topographique au 1:25 000, I.G.N., Belfort 3621 ouest.

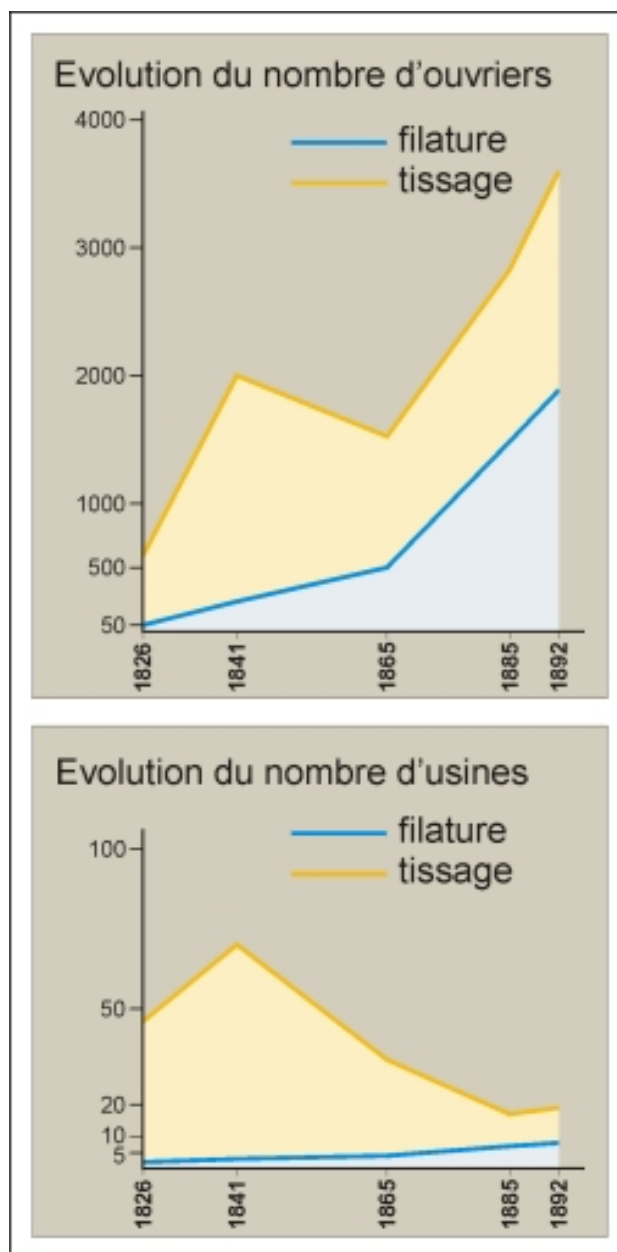
IVR43_20039000093NUDA

Auteur de l'illustration : André Céréza

Date de prise de vue : 2003

Technique de relevé : reprise de fond ; Échelle : 1/23 000

(c) Région Bourgogne-Franche-Comté, Inventaire du patrimoine ; (c) IGN Paris
reproduction soumise à autorisation du titulaire des droits d'exploitation



L'industrie textile cotonnière au 19e siècle : évolution du nombre d'usines et d'ouvriers.

IVR43_20039000096NUDA

Auteur de l'illustration : André Céréza

Date de prise de vue : 2003

(c) Région Bourgogne-Franche-Comté, Inventaire du patrimoine
reproduction soumise à autorisation du titulaire des droits d'exploitation



Carte de localisation des oeuvres étudiées [dans le cadre du Repérage du Patrimoine industriel].Fonds de carte : BD carto IGN 1991.

IVR43_20049000001NUD

Auteur de l'illustration : André Céréza

Date de prise de vue : 2004

Technique de relevé : reprise de fond ; Échelle : 1/200 000

(c) Région Bourgogne-Franche-Comté, Inventaire du patrimoine ; (c) IGN
reproduction soumise à autorisation du titulaire des droits d'exploitation