

Bourgogne, Yonne  
Saint-Julien-du-Sault  
place de la Liberté

## **salle des fêtes et bains douches, actuellement cinéma Alain Bashung**

### **Références du dossier**

Numéro de dossier : IA89002113

Date de l'enquête initiale : 2022

Date(s) de rédaction : 2022

Cadre de l'étude : enquête thématique régionale salles de spectacle de Bourgogne-Franche-Comté

Degré d'étude : étudié

### **Désignation**

Dénomination : salle des fêtes, bains douches

Appellation : cinéma Alain Bashung

Destinations successives : cinéma

### **Compléments de localisation**

Milieu d'implantation : en ville

Références cadastrales : 2022, AE, 155 ; 1814, G, 2838

### **Historique**

En 1936, la municipalité demande à l'architecte Paul Bonnard, établi à Saint-Julien, de rédiger un projet de salle des fêtes avec bains-douches. Celui du mois d'août représente un bâtiment en longueur avec au rez-de-chaussée une salle de répétition, une salle de gymnastique, des bains-douches, à l'étage quatre loges d'acteur, une salle de spectacle de 400 places et un bar, sans oublier un logement sur deux niveaux. Dans le projet du mois de septembre, les bains-douches occupent l'étage de soubassement partiel, sous la scène et les six loges (qui ne sont plus que deux dans la version du 5 octobre) ; la salle compte 279 places au rez-de-chaussée, 130 au balcon (où est prévue une cabine de projection) et 41 strapontins, soit un total de 450 places ; le bureau et le vestibule en façade sont surmontés d'un bar et d'un foyer. La construction est différée après la deuxième Guerre mondiale et se concrétise de façon plus modeste, sans étage carré (le balcon est remplacé par un espace surélevé par quatre marches et délimité par un muret encadré par deux colonnes) mais avec les bains-douches au soubassement. Elle est réalisée à un emplacement où existaient des bâtiments, démolis en 1949, représentés sur le plan cadastral napoléonien de 1814 (G 2838 - dont au moins le mur nord est réutilisé - appartenant à Etienne Jubert et G 2842 à Etienne Leau). La salle des fêtes ("foyer municipal") est inaugurée en 1953. En 1970, elle a une capacité de 300 places et accueille trois à quatre représentations cinématographiques par semaine. Il y en a encore deux au début du 21e siècle, avec une programmation assurée par l'association de cinéma itinérant Panoramic (créée début 1991). Le lieu est rénové en 2013 par l'architecte Joseph Colonna (1 B rue de la Galère, à Joigny) et, suite à l'ouverture en 2006 d'une nouvelle salle polyvalente dans une usine désaffectée (au 812 A rue de la Falaise), il peut être dédié au cinéma. Conservant une loge d'acteur, il a un sol en pente et des sièges fixes lui assurant une capacité de 173 places.

Période(s) principale(s) : 3e quart 20e siècle ()

Auteur(s) de l'oeuvre : Paul Bonnard (architecte, attribution par source, attribution par tradition orale)

### **Description**

Le bâtiment a des murs en moellons calcaires et briques creuses enduits. Il comporte un étage de soubassement partiel (au sud), un rez-de-chaussée surélevé et un étage en surcroît, desservis par des escaliers droits en béton. Il est coiffé par un toit à longs pans, pignons couverts et tuiles mécaniques ; un toit à croupe surmonte la travée d'entrée centrale.

## Éléments descriptifs

Matériau(x) du gros-oeuvre, mise en oeuvre et revêtement : calcaire, moellon, enduit ; brique creuse

Matériau(x) de couverture : tuile mécanique

Étage(s) ou vaisseau(x) : étage de soubassement, en rez-de-chaussée surélevé, étage en surcroît

Type(s) de couverture : toit à longs pans, pignon couvert ; croupe ; noue

Escaliers : escalier dans-oeuvre : escalier droit, en maçonnerie

## Statut, intérêt et protection

Statut de la propriété : propriété de la commune

## Références documentaires

### Documents d'archive

- **Archives départementales de l'Yonne : 3 P 4077-4084, 5732 Cadastre de la commune de Saint-Julien-du-Sault, 1818-1960.**

Archives départementales de l'Yonne : 3 P 4077-4084, 5732 Cadastre de la commune de Saint-Julien-du-Sault, 1818-1960.

- 3 P 5732 : Atlas parcellaire (15 feuilles), dessin (plume, lavis), par les géomètres du cadastre Truchy et Privé, 1816.

- 3 P 4075-4076 : Registre des états de sections, 1818.

- 3 P 4077-4082 : Matrice cadastrale des propriétés bâties et non bâties, 1818-1914.

- 3 P 4083-4084 : Matrice cadastrale des propriétés bâties, 1882-1960.

- 3 P 4085-4090 : Matrice cadastrale des propriétés non bâties, 1913-1959.

3 P 4084 Matrice cadastrale des propriétés bâties, 1911-1959.

Archives départementales de l'Yonne, Auxerre : 3 P 4077-4090, 5732

### Documents figurés

- **Ville de St Julien du Sault. Avant-projet de salle des fêtes et bains-douches [plans]. 27 août 1936.**  
*Ville de St Julien du Sault. Avant-projet de salle des fêtes et bains-douches [plans].* Dessin (tirage, lavis), par l'architecte Paul Bonnard. 27 août 1936. 46,5 x 62 cm, 1/100.  
Mairie, Saint-Julien-du-Sault
- **Ville de St Julien du Sault. Avant-projet de salle des fêtes et bains-douches [plans et élévation]. 18 septembre 1936.**  
*Ville de St Julien du Sault. Avant-projet de salle des fêtes et bains-douches [plans et élévation].* Dessin (tirage), par l'architecte Paul Bonnard. 18 septembre 1936. 40,5 x 62,5 cm, 1/100.  
Mairie, Saint-Julien-du-Sault
- **Ville de St Julien du Sault. Avant-projet de salle des fêtes et bains-douches. Plan de la salle. 5 octobre 1936.**  
*Ville de St Julien du Sault. Avant-projet de salle des fêtes et bains-douches. Plan de la salle.* Dessin (tirage), par l'architecte Paul Bonnard. 5 octobre 1936. 46,5 x 61,5 cm, 1/50.  
Mairie, Saint-Julien-du-Sault

## Bibliographie

- **Annuaire du cinéma Bellefaye**  
*Annuaire du cinéma Bellefaye.* Paris : Bellefaye, 1948-2015.  
Titres :  
*Annuaire du cinéma.* [1948]-1963.  
*Annuaire du cinéma et télévision.* 1964-1985  
*Annuaire du cinéma, télévision, vidéo.* 1986-2005.  
*Annuaire du cinéma et de l'audiovisuel.* 2006-2015.  
Numérique à partir de 2016.  
1970, p. 568.

## Multimedia

- **Colonna, Joseph ; CAUE de l'Yonne. Salle de spectacles de Saint-Julien-du-Sault [en ligne]. Septembre 2020.**

Colonna, Joseph ; CAUE de l'Yonne. *Salle de spectacles de Saint-Julien-du-Sault* [en ligne]. Septembre 2020 [consultation du 5 décembre 2022]. Accès internet : <https://www.caue-observatoire.fr/ouvrage/salle-de-spectacles-de-st-julien-du-sault>

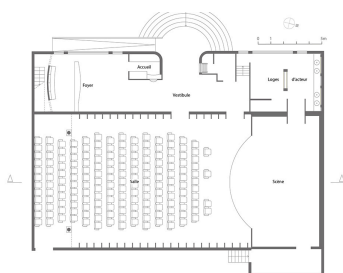
- **Ruiz, Nicolas. Saint-Julien-du-Sault. La nouvelle vie du cinéma. 2018**

Ruiz, Nicolas. Saint-Julien-du-Sault. La nouvelle vie du cinéma. *L'Yonne républicaine* [en ligne]. 13 décembre 2018 : ill. [consultation le 6 décembre 2022]. Accès internet : [https://www.lyonne.fr/saint-julien-du-sault-89330/loisirs/la-nouvelle-vie-du-cinema\\_13082422](https://www.lyonne.fr/saint-julien-du-sault-89330/loisirs/la-nouvelle-vie-du-cinema_13082422)

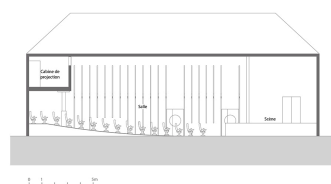
## Illustrations



Plan-masse et de situation. Source : Direction générale des Finances Publiques - Cadastre ; mise à jour 2022, section AD, 1/1 000. Dess. Aline Thomas  
IVR26\_20238900474NUDA



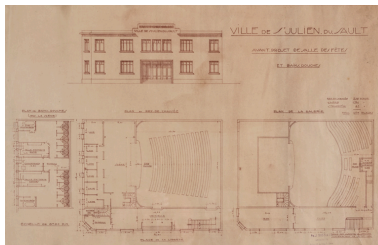
Plan du rez-de-chaussée surélevé. D'après un plan non daté de Joseph Colonna. Dess. Aline Thomas, Autr. Joseph Colonna  
IVR26\_20238900769NUDA



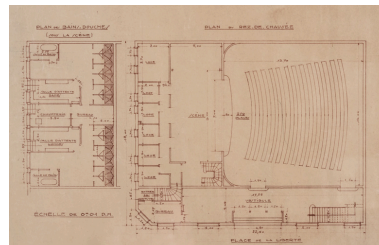
Coupe longitudinale. D'après une coupe non datée de Joseph Colonna. Dess. Aline Thomas  
IVR26\_20238900770NUDA



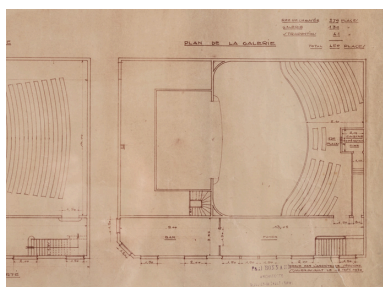
Ville de St Julien du Sault. Avant-projet de salle des fêtes et bains-douches [plans]. 27 août 1936. Phot. Pierre-Marie Barbe-Richaud, Autr. Paul Bonnard  
IVR26\_20238900312NUC4A



Ville de St Julien du Sault. Avant-projet de salle des fêtes et bains-douches [plans et élévation]. 18 septembre 1936. Phot. Pierre-Marie Barbe-Richaud, Autr. Paul Bonnard  
IVR26\_20238900310NUC4A




Ville de St Julien du Sault. Avant-projet de salle des fêtes et bains-douches. [Détail :] Plan des bains-douches (sur la scène) [et] Plan du rez-de-chaussée. 18 septembre 1936. Phot. Pierre-Marie Barbe-Richaud, Autr. Paul Bonnard  
IVR26\_20238900308NUC4A



Ville de St Julien du Sault. Avant-projet de salle des fêtes et bains-douches. [Détail :] Plan de la galerie. 18 septembre 1936.  
Phot. Pierre-Marie Barbe-Richaud, Autr. Paul Bonnard  
IVR26\_20238900307NUC4A



Ville de St Julien du Sault. Avant-projet de salle des fêtes et bains-douches. [Détail :] Elévation. 18 septembre 1936.  
Phot. Pierre-Marie Barbe-Richaud, Autr. Paul Bonnard  
IVR26\_20238900309NUC4A



Ville de St Julien du Sault. Avant-projet de salle des fêtes et bains-douches. Plan de la salle. 5 octobre 1936.  
Phot. Pierre-Marie Barbe-Richaud, Autr. Paul Bonnard  
IVR26\_20238900311NUC4A



Vue d'ensemble, de trois quarts gauche.  
Phot. Pierre-Marie Barbe-Richaud  
IVR26\_20238900298NUC2A



Façade antérieure.  
Phot. Pierre-Marie Barbe-Richaud  
IVR26\_20238900299NUC4A



Vestibule : accueil à droite, bar au fond.  
Phot. Pierre-Marie Barbe-Richaud  
IVR26\_20238900301NUC4A



La salle, vue de la scène.  
Phot. Pierre-Marie Barbe-Richaud  
IVR26\_20238900303NUC4A



La salle, vue de la scène, de trois quarts droite.  
Phot. Pierre-Marie Barbe-Richaud  
IVR26\_20238900302NUC4A



La salle, vue de la scène, de trois quarts gauche.  
Phot. Pierre-Marie Barbe-Richaud  
IVR26\_20238900304NUC4A



La scène, vue de la salle.  
Phot. Pierre-Marie Barbe-Richaud  
IVR26\_20238900306NUC4A

La scène, vue de la salle,  
de trois quarts droite.  
Phot. Pierre-Marie Barbe-Richaud  
IVR26\_20238900305NUC4A

## Dossiers liés

### Dossiers de synthèse :

les salles de spectacle en région Bourgogne-Franche-Comté (IA00141458)  
les cinémas de l'Yonne (IA89002122)

### Oeuvre(s) contenue(s) :

Auteur(s) du dossier : Laurent Poupard

Copyright(s) : (c) Région Bourgogne-Franche-Comté, Inventaire du patrimoine





Plan-masse et de situation. Source : Direction générale des Finances Publiques - Cadastre ; mise à jour 2022, section AD, 1/1 000.

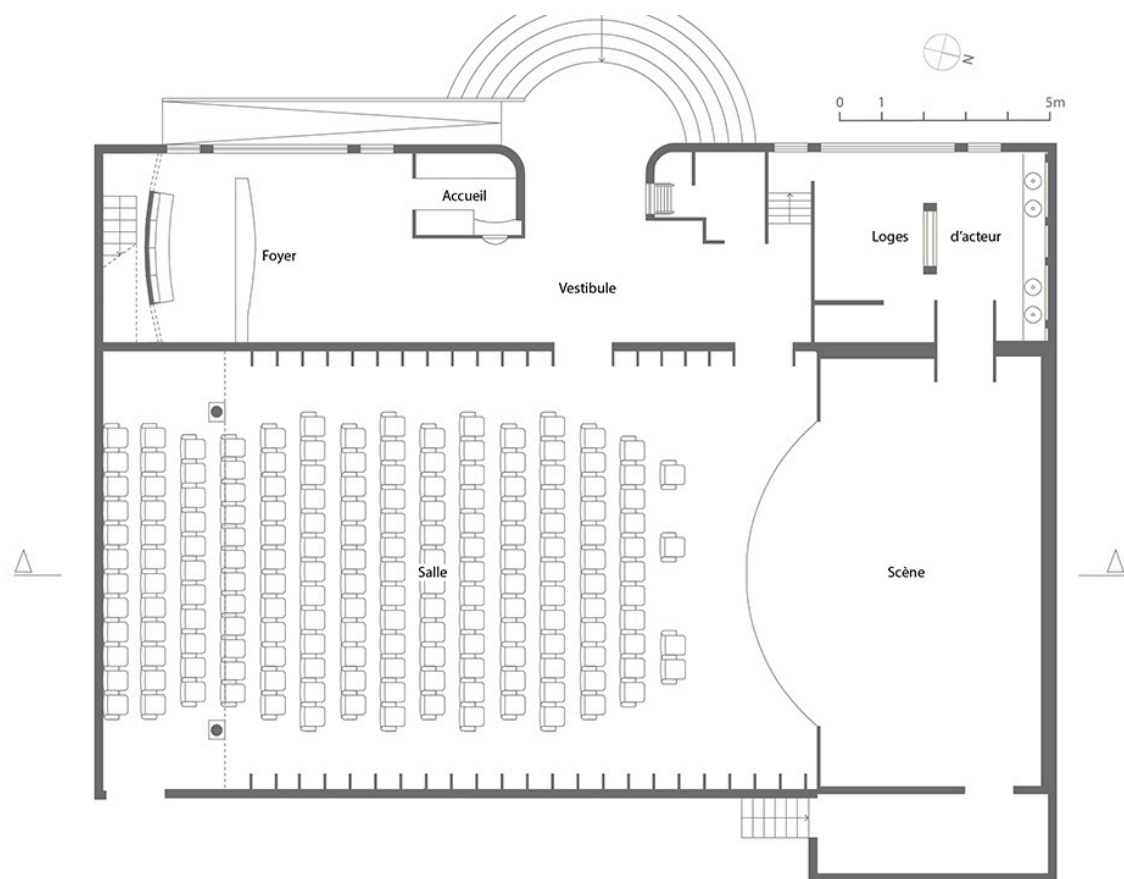
IVR26\_20238900474NUDA

Auteur de l'illustration : Aline Thomas

Date de prise de vue : 2023

Technique de relevé : reprise de fond ; Échelle : 1/1 000

(c) Région Bourgogne-Franche-Comté, Inventaire du patrimoine  
reproduction soumise à autorisation du titulaire des droits d'exploitation



Plan du rez-de-chaussée surélevé. D'après un plan non daté de Joseph Colonna.

IVR26\_20238900769NUDA

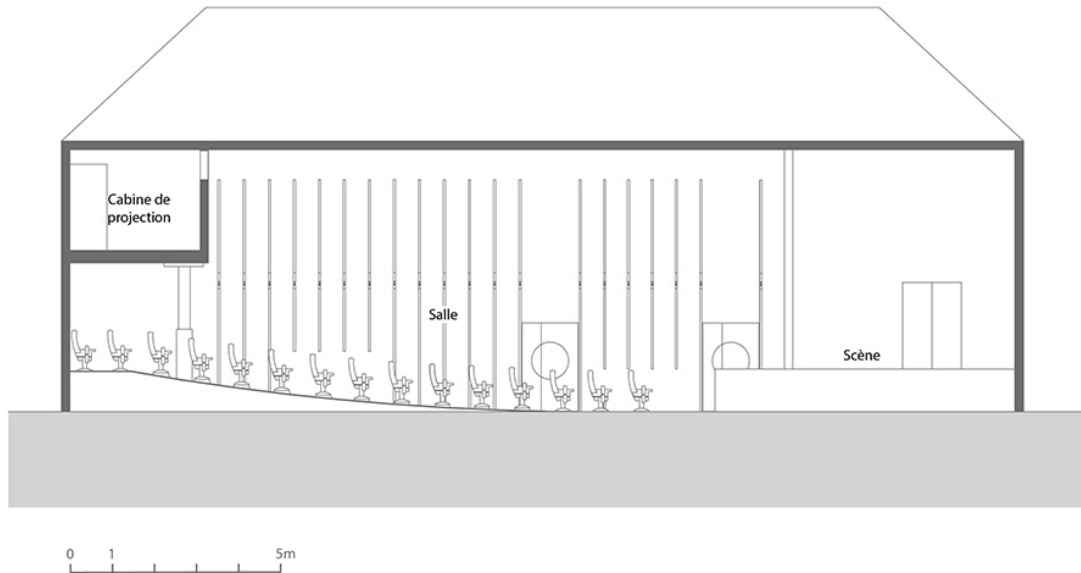
Auteur de l'illustration : Aline Thomas

Auteur du document reproduit : Joseph Colonna

Date de prise de vue : 2023

Technique de relevé : reprise de fond ; Échelle : 1/100

(c) Région Bourgogne-Franche-Comté, Inventaire du patrimoine ; (c) Joseph Colonna  
reproduction soumise à autorisation du titulaire des droits d'exploitation



Coupe longitudinale. D'après une coupe non datée de Joseph Colonna.

IVR26\_20238900770NUDA

Auteur de l'illustration : Aline Thomas

Date de prise de vue : 2023

Technique de relevé : reprise de fond ; Échelle : 1/100

(c) Région Bourgogne-Franche-Comté, Inventaire du patrimoine ; (c) Joseph Colonna  
reproduction soumise à autorisation du titulaire des droits d'exploitation





Ville de St Julien du Sault. Avant-projet de salle des fêtes et bains-douches [plans]. 27 août 1936.

Référence du document reproduit :

- **Ville de St Julien du Sault. Avant-projet de salle des fêtes et bains-douches [plans]. 27 août 1936.**  
*Ville de St Julien du Sault. Avant-projet de salle des fêtes et bains-douches [plans]. Dessin (tirage, lavis), par l'architecte Paul Bonnard. 27 août 1936. 46,5 x 62 cm, 1/100.*  
Mairie, Saint-Julien-du-Sault

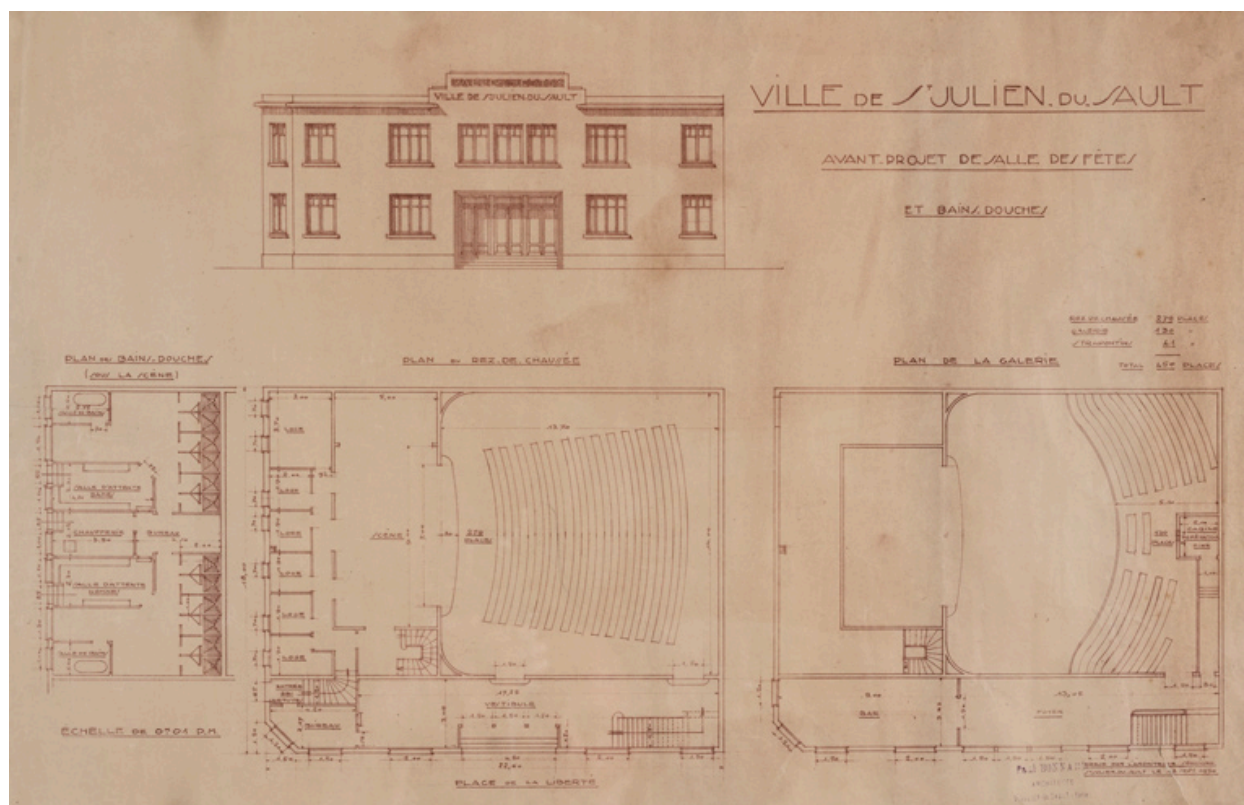
IVR26\_20238900312NUC4A

Auteur de l'illustration : Pierre-Marie Barbe-Richaud

Auteur du document reproduit : Paul Bonnard

Date de prise de vue : 2023

(c) Région Bourgogne-Franche-Comté, Inventaire du patrimoine ; (c) Paul Bonnard  
reproduction soumise à autorisation du titulaire des droits d'exploitation



Ville de St Julien du Sault. Avant-projet de salle des fêtes et bains-douches [plans et élévation]. 18 septembre 1936.

Référence du document reproduit :

- **Ville de St Julien du Sault. Avant-projet de salle des fêtes et bains-douches [plans et élévation]. 18 septembre 1936.**

*Ville de St Julien du Sault. Avant-projet de salle des fêtes et bains-douches [plans et élévation]. Dessin (tirage), par l'architecte Paul Bonnard. 18 septembre 1936. 40,5 x 62,5 cm, 1/100.  
Mairie, Saint-Julien-du-Sault*

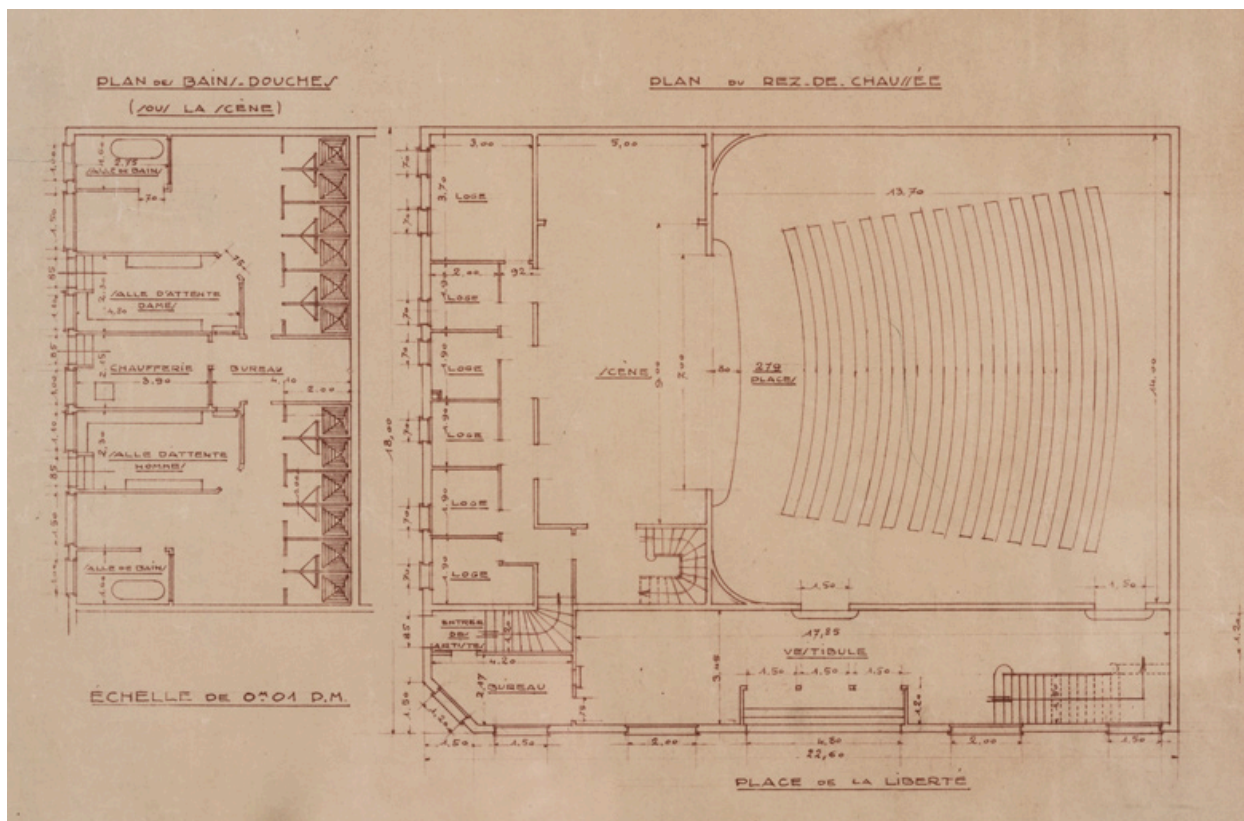
IVR26\_20238900310NUC4A

Auteur de l'illustration : Pierre-Marie Barbe-Richaud

Auteur du document reproduit : Paul Bonnard

Date de prise de vue : 2023

(c) Région Bourgogne-Franche-Comté, Inventaire du patrimoine ; (c) Paul Bonnard  
reproduction soumise à autorisation du titulaire des droits d'exploitation



Ville de St Julien du Sault. Avant-projet de salle des fêtes et bains-douches. [Détail :] Plan des bains-douches (sur la scène) [et] Plan du rez-de-chaussée. 18 septembre 1936.

Référence du document reproduit :

- **Ville de St Julien du Sault. Avant-projet de salle des fêtes et bains-douches [plans et élévation]. 18 septembre 1936.**

*Ville de St Julien du Sault. Avant-projet de salle des fêtes et bains-douches [plans et élévation]. Dessin (tirage), par l'architecte Paul Bonnard. 18 septembre 1936. 40,5 x 62,5 cm, 1/100.*

Mairie, Saint-Julien-du-Sault

IVR26\_20238900308NUC4A

Auteur de l'illustration : Pierre-Marie Barbe-Richaud

Auteur du document reproduit : Paul Bonnard

Date de prise de vue : 2023

(c) Région Bourgogne-Franche-Comté, Inventaire du patrimoine ; (c) Paul Bonnard  
reproduction soumise à autorisation du titulaire des droits d'exploitation







Ville de St Julien du Sault. Avant-projet de salle des fêtes et bains-douches. [Détail :] Elévation. 18 septembre 1936.

Référence du document reproduit :

- **Ville de St Julien du Sault. Avant-projet de salle des fêtes et bains-douches [plans et élévation]. 18 septembre 1936.**

*Ville de St Julien du Sault. Avant-projet de salle des fêtes et bains-douches* [plans et élévation]. Dessin (tirage), par l'architecte Paul Bonnard. 18 septembre 1936. 40,5 x 62,5 cm, 1/100.  
Mairie, Saint-Julien-du-Sault

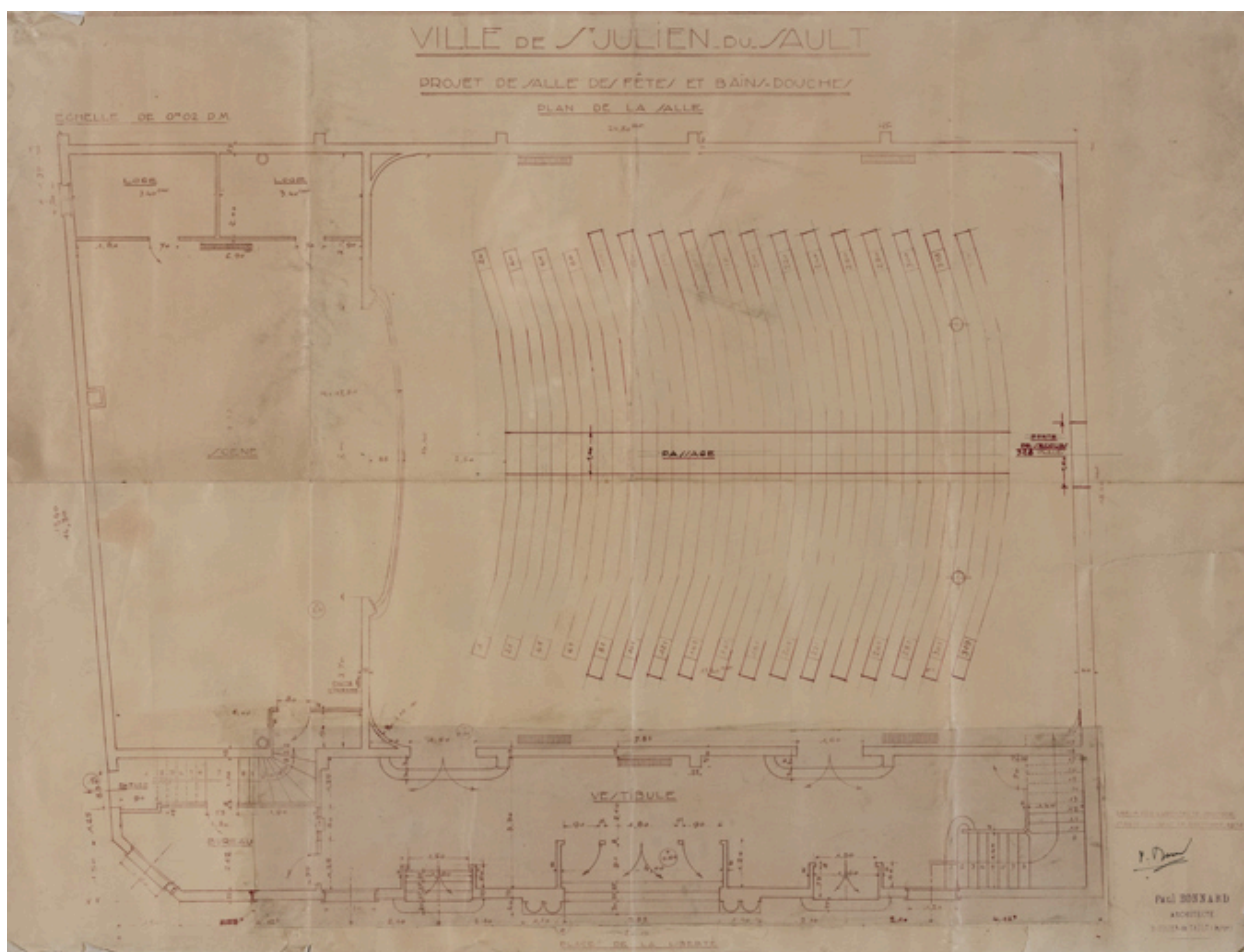
IVR26\_20238900309NUC4A

Auteur de l'illustration : Pierre-Marie Barbe-Richaud

Auteur du document reproduit : Paul Bonnard

Date de prise de vue : 2023

(c) Région Bourgogne-Franche-Comté, Inventaire du patrimoine ; (c) Paul Bonnard  
reproduction soumise à autorisation du titulaire des droits d'exploitation



Ville de St Julien du Sault. Avant-projet de salle des fêtes et bains-douches. Plan de la salle. 5 octobre 1936.

Référence du document reproduit :

- **Ville de St Julien du Sault. Avant-projet de salle des fêtes et bains-douches. Plan de la salle. 5 octobre 1936.**

*Ville de St Julien du Sault. Avant-projet de salle des fêtes et bains-douches. Plan de la salle. Dessin (tirage), par l'architecte Paul Bonnard. 5 octobre 1936. 46,5 x 61,5 cm, 1/50.*  
Mairie, Saint-Julien-du-Sault

IVR26\_20238900311NUC4A

Auteur de l'illustration : Pierre-Marie Barbe-Richaud

Auteur du document reproduit : Paul Bonnard

Date de prise de vue : 2023

(c) Région Bourgogne-Franche-Comté, Inventaire du patrimoine ; (c) Paul Bonnard  
reproduction soumise à autorisation du titulaire des droits d'exploitation





Vue d'ensemble, de trois quarts gauche.

IVR26\_20238900298NUC2A

Auteur de l'illustration : Pierre-Marie Barbe-Richaud

Date de prise de vue : 2023

(c) Région Bourgogne-Franche-Comté, Inventaire du patrimoine  
reproduction soumise à autorisation du titulaire des droits d'exploitation



Façade antérieure.

IVR26\_20238900299NUC4A

Auteur de l'illustration : Pierre-Marie Barbe-Richaud

Date de prise de vue : 2023

(c) Région Bourgogne-Franche-Comté, Inventaire du patrimoine  
reproduction soumise à autorisation du titulaire des droits d'exploitation



Vestibule : accueil à droite, bar au fond.

IVR26\_20238900301NUC4A

Auteur de l'illustration : Pierre-Marie Barbe-Richaud

Date de prise de vue : 2023

(c) Région Bourgogne-Franche-Comté, Inventaire du patrimoine  
reproduction soumise à autorisation du titulaire des droits d'exploitation





La salle, vue de la scène.

IVR26\_20238900303NUC4A

Auteur de l'illustration : Pierre-Marie Barbe-Richaud

Date de prise de vue : 2023

(c) Région Bourgogne-Franche-Comté, Inventaire du patrimoine  
reproduction soumise à autorisation du titulaire des droits d'exploitation



La salle, vue de la scène, de trois quarts droite.

IVR26\_20238900302NUC4A

Auteur de l'illustration : Pierre-Marie Barbe-Richaud

Date de prise de vue : 2023

(c) Région Bourgogne-Franche-Comté, Inventaire du patrimoine  
reproduction soumise à autorisation du titulaire des droits d'exploitation





La salle, vue de la scène, de trois quarts gauche.

IVR26\_20238900304NUC4A

Auteur de l'illustration : Pierre-Marie Barbe-Richaud

Date de prise de vue : 2023

(c) Région Bourgogne-Franche-Comté, Inventaire du patrimoine  
reproduction soumise à autorisation du titulaire des droits d'exploitation





La scène, vue de la salle.

IVR26\_20238900306NUC4A

Auteur de l'illustration : Pierre-Marie Barbe-Richaud

Date de prise de vue : 2023

(c) Région Bourgogne-Franche-Comté, Inventaire du patrimoine  
reproduction soumise à autorisation du titulaire des droits d'exploitation



La scène, vue de la salle, de trois quarts droite.

IVR26\_20238900305NUC4A

Auteur de l'illustration : Pierre-Marie Barbe-Richaud

Date de prise de vue : 2023

(c) Région Bourgogne-Franche-Comté, Inventaire du patrimoine  
reproduction soumise à autorisation du titulaire des droits d'exploitation