

Franche-Comté, Doubs
Besançon
îlot Forum
64 rue des Granges

maison des missionnaires de Beaupré

Références du dossier

Numéro de dossier : IA25000391
Date de l'enquête initiale : 1996
Date(s) de rédaction : 2005
Cadre de l'étude : enquête thématique régionale demeures bisontines
Degré d'étude : étudié

Désignation

Dénomination : maison
Appellation : maison des missionnaires de Beaupré
Parties constituantes non étudiées : logement, boutique, cour

Compléments de localisation

Milieu d'implantation : en ville
Références cadastrales : 1833, I2, 691 ; 1974, AC, 70

Historique

En 1787, un jugement de police enjoignait les missionnaires de Beaupré de démolir leur maison jugée trop vétuste et dangereuse pour les locataires et les passants. La même année, sa reconstruction était entreprise par l'architecte Claude-Joseph-Alexandre Bertrand (daté par source). La façade, contrairement à l'habitude, ne fut pas bâtie en pierre de couleur bleue et blanche de la carrière de Chailluz mais, selon le voeu de l'architecte, avec la pierre totalement blanche de celle de la Combe-aux-Chiens, peut-être pour en garder l'aspect dépouillé et accentuer les lignes horizontales des bossages, mis en oeuvre sur toute sa hauteur. Ce parti pris fut très critiqué par l'architecte-voyer Charles-François Longin qui indiquait que cette façade, qui s'écartait "du grand goût", conviendrait mieux pour "les écuries et remises d'une basse-cour". Néanmoins C.I.A. Bertrand n'y apporta aucune modification. L'escalier à cage ouverte sur cour de cette maison fut refait au 19e siècle et le logis secondaire surélevé d'un étage probablement à la même époque.

Période(s) principale(s) : 4e quart 18e siècle ()

Période(s) secondaire(s) : 19e siècle ()

Auteur(s) de l'oeuvre : Claude-Joseph-Alexandre Bertrand (architecte, attribution par source)

Description

L'édifice, bâti sur des sous-sols voûtés d'arêtes, est constitué d'un logis sur rue de plan en L, et d'un logis secondaire en parallèle, situé entre deux cours, celle en fond de parcelle n'étant constituée que d'une mince bande de terrain. L'accès s'effectue par un couloir en position centrale encadré de deux boutiques sur rue ; un second couloir, à l'extrémité droite du logis secondaire, permettant de rejoindre la deuxième cour. L'escalier à cage ouverte, en charpente et rampe en fonte, de forme ramassée, occupe le petit espace laissé entre l'extrémité de l'aile du logis principal et le corps de logis secondaire.

Éléments descriptifs

Matériau(x) du gros-oeuvre, mise en oeuvre et revêtement : calcaire ; bossage ; pierre de taille

Matériau(x) de couverture : tuile plate

Étage(s) ou vaisseau(x) : sous-sol, 4 étages carrés, étage de comble

Couvrements : voûte d'arêtes

Élévations extérieures : élévation ordonnancée

Escaliers : escalier de distribution extérieur : escalier tournant à retours avec jour, cage ouverte, en charpente

Statut, intérêt et protection

L'intérêt de la maison, présentant par ailleurs la disposition classique à logis parallèles et escalier à cage ouverte, réside dans sa façade en pierre blanche à bossages.

Intérêt de l'œuvre : à signaler

Éléments remarquables : élévation

Statut de la propriété : propriété privée

Références documentaires

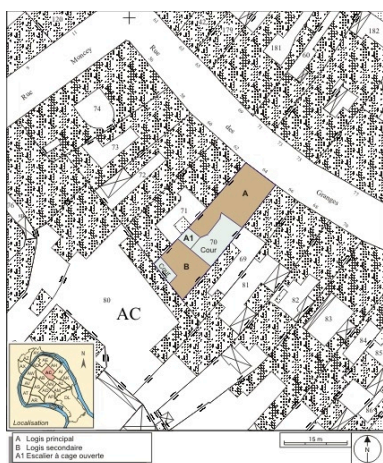
Bibliographie

- Les sources documentaires sont consultables dans le dossier numérisé, accessible dans la rubrique "Informations complémentaires".

Liens web

- Voir le dossier initial numérisé : <https://patrimoine.bourgognefranche-comte.fr/gtrudov/IA25000391/index.htm>

Illustrations



Plan masse et de situation. Extrait du plan cadastral, 1974, section AC.

Dess. André Céréza

IVR43_20072500090NUDA



Vue éloignée de la maison dans l'alignement de la rue.

Phot. Yves Sancey

IVR43_20082500274NUC2A



Façade sur rue, de trois quarts droit.

Phot. Yves Sancey

IVR43_20082500275NUC2A



Vue d'ensemble de la
façade sur rue, de face.
Phot. Yves Sancey
IVR43_20082500280NUC2A



Détail de la façade sur rue au-
dessus du rez-de-chaussée.
Phot. Yves Sancey
IVR43_20082500283NUC2A




Détail du rez-de-chaussée
de la façade sur rue.
Phot. Yves Sancey
IVR43_20082500282NUC2A



Vue d'ensemble de la façade
postérieure du logis principal.
Phot. Yves Sancey
IVR43_20082500278NUC2A



Vue d'ensemble de la façade
antérieure du logis secondaire.
Phot. Yves Sancey
IVR43_20082500281NUC2A




Vue d'ensemble de
l'escalier à cage ouverte.
Phot. Yves Sancey
IVR43_20082500277NUC2A



Détail de l'intérieur de
l'escalier à cage ouverte.

Phot. Yves Sancey
IVR43_20082500279NUC2A



Vue des bâtiments en contre-
plongée situés dans la deuxième cour.

Phot. Yves Sancey
IVR43_20082500276NUC2A

Dossiers liés

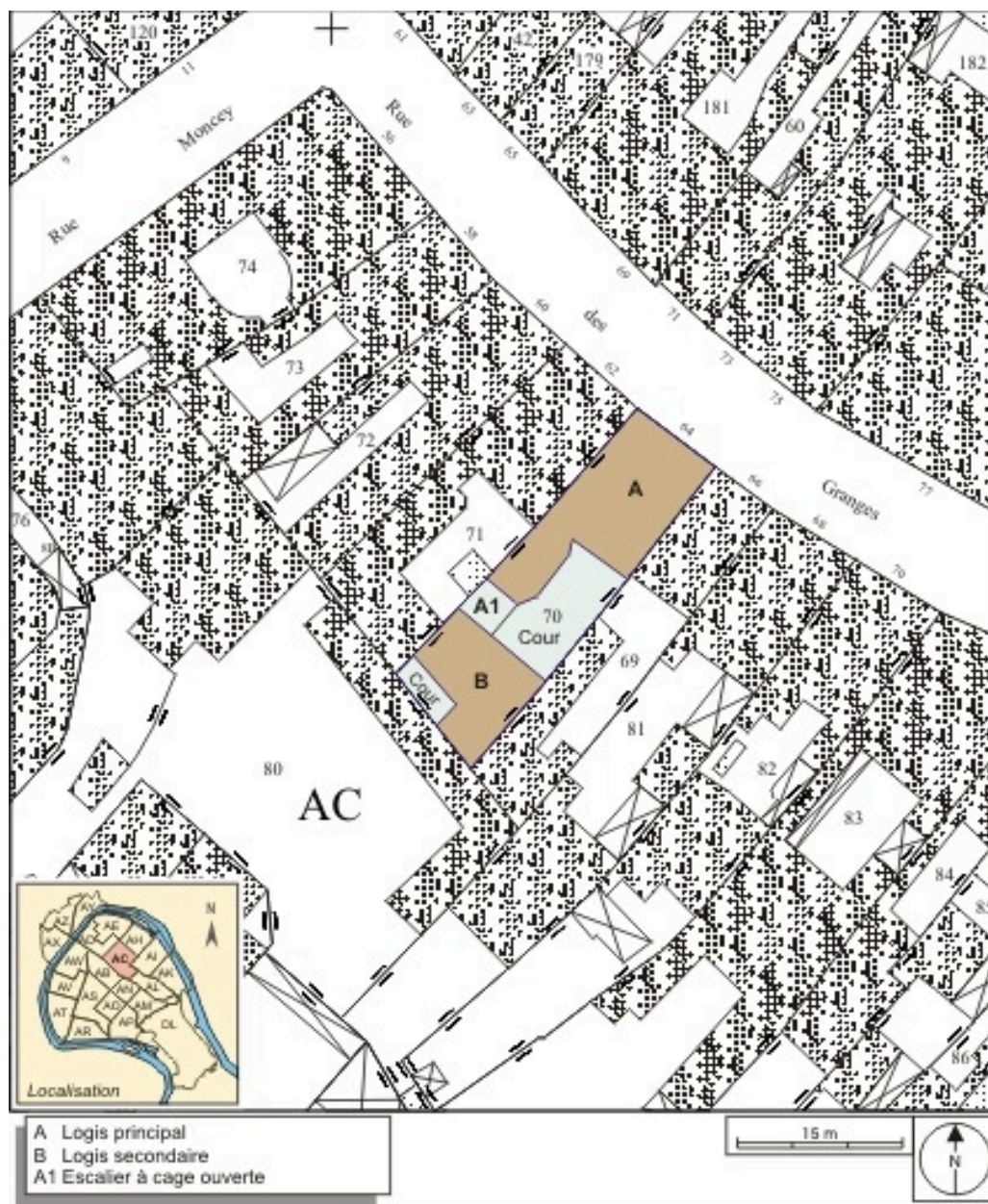
Dossiers de synthèse :

les hôtels, les maisons et les immeubles de Besançon centre ville (IA25000819) Franche-Comté, Doubs, Besançon

Oeuvre(s) contenue(s) :

Auteur(s) du dossier : Christiane Roussel

Copyright(s) : (c) Région Bourgogne-Franche-Comté, Inventaire du patrimoine





Vue éloignée de la maison dans l'alignement de la rue.

IVR43_20082500274NUC2A

Auteur de l'illustration : Yves Sancey

Date de prise de vue : 2008

(c) Région Bourgogne-Franche-Comté, Inventaire du patrimoine
reproduction soumise à autorisation du titulaire des droits d'exploitation



Façade sur rue, de trois quarts droit.

IVR43_20082500275NUC2A

Auteur de l'illustration : Yves Sancey

Date de prise de vue : 2008

(c) Région Bourgogne-Franche-Comté, Inventaire du patrimoine
reproduction soumise à autorisation du titulaire des droits d'exploitation



Vue d'ensemble de la façade sur rue, de face.

IVR43_20082500280NUC2A

Auteur de l'illustration : Yves Sancey

Date de prise de vue : 2008

(c) Région Bourgogne-Franche-Comté, Inventaire du patrimoine
reproduction soumise à autorisation du titulaire des droits d'exploitation



Détail de la façade sur rue au-dessus du rez-de-chaussée.

IVR43_20082500283NUC2A

Auteur de l'illustration : Yves Sancey

Date de prise de vue : 2008

(c) Région Bourgogne-Franche-Comté, Inventaire du patrimoine
reproduction soumise à autorisation du titulaire des droits d'exploitation



Détail du rez-de-chaussée de la façade sur rue.

IVR43_20082500282NUC2A

Auteur de l'illustration : Yves Sancey

Date de prise de vue : 2008

(c) Région Bourgogne-Franche-Comté, Inventaire du patrimoine
reproduction soumise à autorisation du titulaire des droits d'exploitation



Vue d'ensemble de la façade postérieure du logis principal.

IVR43_20082500278NUC2A

Auteur de l'illustration : Yves Sancey

Date de prise de vue : 2008

(c) Région Bourgogne-Franche-Comté, Inventaire du patrimoine
reproduction soumise à autorisation du titulaire des droits d'exploitation



Vue d'ensemble de la façade antérieure du logis secondaire.

IVR43_20082500281NUC2A

Auteur de l'illustration : Yves Sancey

Date de prise de vue : 2008

(c) Région Bourgogne-Franche-Comté, Inventaire du patrimoine
reproduction soumise à autorisation du titulaire des droits d'exploitation



Vue d'ensemble de l'escalier à cage ouverte.

IVR43_20082500277NUC2A

Auteur de l'illustration : Yves Sancey

Date de prise de vue : 2008

(c) Région Bourgogne-Franche-Comté, Inventaire du patrimoine
reproduction soumise à autorisation du titulaire des droits d'exploitation



Détail de l'intérieur de l'escalier à cage ouverte.

IVR43_20082500279NUC2A

Auteur de l'illustration : Yves Sancey

Date de prise de vue : 2008

(c) Région Bourgogne-Franche-Comté, Inventaire du patrimoine
reproduction soumise à autorisation du titulaire des droits d'exploitation



Vue des bâtiments en contre-plongée situés dans la deuxième cour.

IVR43_20082500276NUC2A

Auteur de l'illustration : Yves Sancey

Date de prise de vue : 2008

(c) Région Bourgogne-Franche-Comté, Inventaire du patrimoine
reproduction soumise à autorisation du titulaire des droits d'exploitation