

Franche-Comté, Haute-Saône
Jussey
place de la République

halle aux grains

Références du dossier

Numéro de dossier : IA70001172
Date de l'enquête initiale : 2024
Date(s) de rédaction : 2025
Cadre de l'étude : enquête thématique régionale val de Saône
Degré d'étude : étudié

Désignation

Dénomination : halle
Destinations successives : salle des fêtes

Compléments de localisation

Milieu d'implantation : en village
Références cadastrales : 2020, AL, 392

Historique

Dans une délibération de novembre 1839, la Ville de Jussey considère déjà qu'il est de toute nécessité de construire une halle au blé. Pour cela, la Ville achète en 1845 la maison des époux Bournot, qu'elle utilise comme halle et salle d'asile. En 1862, lorsque la Ville se décide à se doter d'une nouvelle école municipale, elle désire utiliser tout l'espace de la salle d'asile et de la halle et décide de transférer cette dernière à l'emplacement de l'ancien presbytère alors déjà démoli, à l'arrière de l'église. La Ville charge l'architecte Jean-Baptiste Martin de dessiner les plans du nouvel édifice. Il rend son projet le 1er février 1863, avec un devis estimatif de 44 500 francs. Dès le 15 avril, les travaux sont adjudiqués à Joseph Ardoin et à Jean-Baptiste, Auguste et Constant Chassagne. Le 2 août 1864, les fondateurs François Reuchet, de Port-sur-Saône, et Prosper Billotte, de Jussey, reçoivent l'adjudication des grilles, mises en place en avril 1865. En décembre 1866 a lieu la réception provisoire de la halle, dont le procès-verbal signale que la Ville l'occupe depuis déjà deux ans. La réception définitive n'a lieu que le 17 février 1868, après la réalisation de menus travaux supplémentaires, qui comprennent l'inscription de la date de 1867 à l'intérieur du fronton. Le rez-de-chaussée servait de halle proprement dite et l'étage accueillait l'entrepôt et un bureau pour le préposé. Les travaux occasionnent un important nivellement de l'espace situé derrière l'église, afin de faciliter l'accès des véhicules à la halle, et conséquemment le réaménagement de l'actuelle place de la République : c'est à ce moment qu'est construit l'escalier droit menant directement de la place à la rue Thiers. Au début du 20e siècle, une partie non déterminée du bâtiment est utilisée comme salle des fêtes.

Période(s) principale(s) : 3e quart 19e siècle ()
Dates : 1863 (daté par source), 1867 (porte la date)
Auteur(s) de l'oeuvre : Jean-Baptiste Martin (architecte, attribution par source)

Description

Le bâtiment, qui mesure 30,4 x 13,3 mètres hors-d'œuvre, est construit en pierres de taille de calcaire. Le toit à longs pans, couvert en tuiles mécaniques, est terminé en ses extrémités par des croupes droites. Le rez-de-chaussée comprend une galerie sur toute la longueur de la façade principale. Celle-ci comporte neuf travées, chacune occupée au rez-de-chaussée et à l'étage unique par de hautes baies en plein-cintre. Les trois travées centrales sont mises en valeur par un léger avant-corps sommé d'un fronton triangulaire portant l'inscription "HALLE AUX GRAINS 1867".

Éléments descriptifs

Matériau(x) du gros-oeuvre, mise en oeuvre et revêtement : calcaire ; pierre de taille

Matériau(x) de couverture : tuile mécanique

Plan : plan rectangulaire régulier

Étage(s) ou vaisseau(x) : 1 étage carré

Élévations extérieures : élévation à travées

Type(s) de couverture : toit à longs pans ; croupe

Escaliers : escalier intérieur

Statut, intérêt et protection

Statut de la propriété : propriété de la commune

Références documentaires

Documents d'archive

- **Archives départementales de la Haute-Saône. Cadastre de la commune de Jussey. [1820-1914].**
Archives départementales de la Haute-Saône. Cadastre de la commune de Jussey. [1820-1914].
 - Atlas parcellaire (1820) : 3 P 2808
 - Matrices cadastrales (1823-1852) : 3 P 1065 (folio 1 à 856), 3 P 1066 (folio 857 à 1736), 3 P 1067 (folio 1737 à 1931)
 - Matrices cadastrales (1852-1914) : 3 P 1068 (folio 1 à 760), 3 P 1069 (folio 761 à 1520), 3 p 1070 (folio 1521 à 2209), 3 P 1071 (folio 2210 à 2809)
- **Archives départementales de la Haute-Saône : 292 E dépôt 178. Délibérations du conseil municipal de Jussey. 1839-1851.**
Archives départementales de la Haute-Saône : 292 E dépôt 178. *Conseil municipal de Jussey : délibérations (février 1839-août 1851)*. 1839-1851.
Archives départementales de la Haute-Saône, Vesoul : 292 E dépôt 178
- **Archives départementales de la Haute-Saône : 3 O 302-1. Travaux communaux de Jussey. 1812-1868.**
Archives départementales de la Haute-Saône : 3 O 302-1. *Travaux communaux de Jussey*. 1812-1868.
Archives départementales de la Haute-Saône, Vesoul : 3 O 302-1


Illustrations



Plan-masse et de situation. Extrait du plan cadastral numérisé de la direction générale des finances publiques, 2025, 1/1 000.
Dess. Aline Thomas
IVR43_20257000040NUDA



Plan de situation projeté de la halle municipale de Jussey [plan], 1863.
Phot. Nicolas Waltefaugle
IVR43_20257000198NUC4A



Projeté de la halle municipale de Jussey [plans, élévations et coupes], 1863.
Phot. Nicolas Waltefaugle
IVR43_20257000199NUC4A



Projet de la halle municipale
de Jussey [plans, élévations
et coupes], 1863 (détail).
Phot. Nicolas Waltefaugle
IVR43_20257000200NUC4A



Vue éloignée depuis le sud.
Phot. Jérôme Mongreville
IVR43_20217000475NUC4A



Vue éloignée depuis le sud.
Phot. Jérôme Mongreville
IVR43_20217000480NUC4A



Vue éloignée depuis le sud.
Phot. Jérôme Mongreville
IVR43_20217000481NUC4A



Vue éloignée, depuis le nord-
ouest, de la façade antérieure de
la halle et du côté nord de l'église.
Phot. Jérôme Mongreville
IVR43_20217000483NUC4A



Vue de trois quarts droit de la
façade antérieure de la halle.
Phot. Jérôme Mongreville
IVR43_20217000476NUC4A



Vue éloignée de trois quarts gauche
de la façade antérieure de la halle.
Phot. Jérôme Mongreville
IVR43_20217000477NUC4A



Vue de face de la halle.
Phot. Jérôme Mongreville
IVR43_20217000478NUC4A



Détail de la vue de face de la
façade antérieure de la halle.
Phot. Jérôme Mongreville
IVR43_20217000479NUC4A

Dossiers liés

Dossiers de synthèse :

le val de Saône - aire d'étude (IA70001083)

présentation de la commune de Jussey (IA70000869) Franche-Comté, Haute-Saône, Jussey

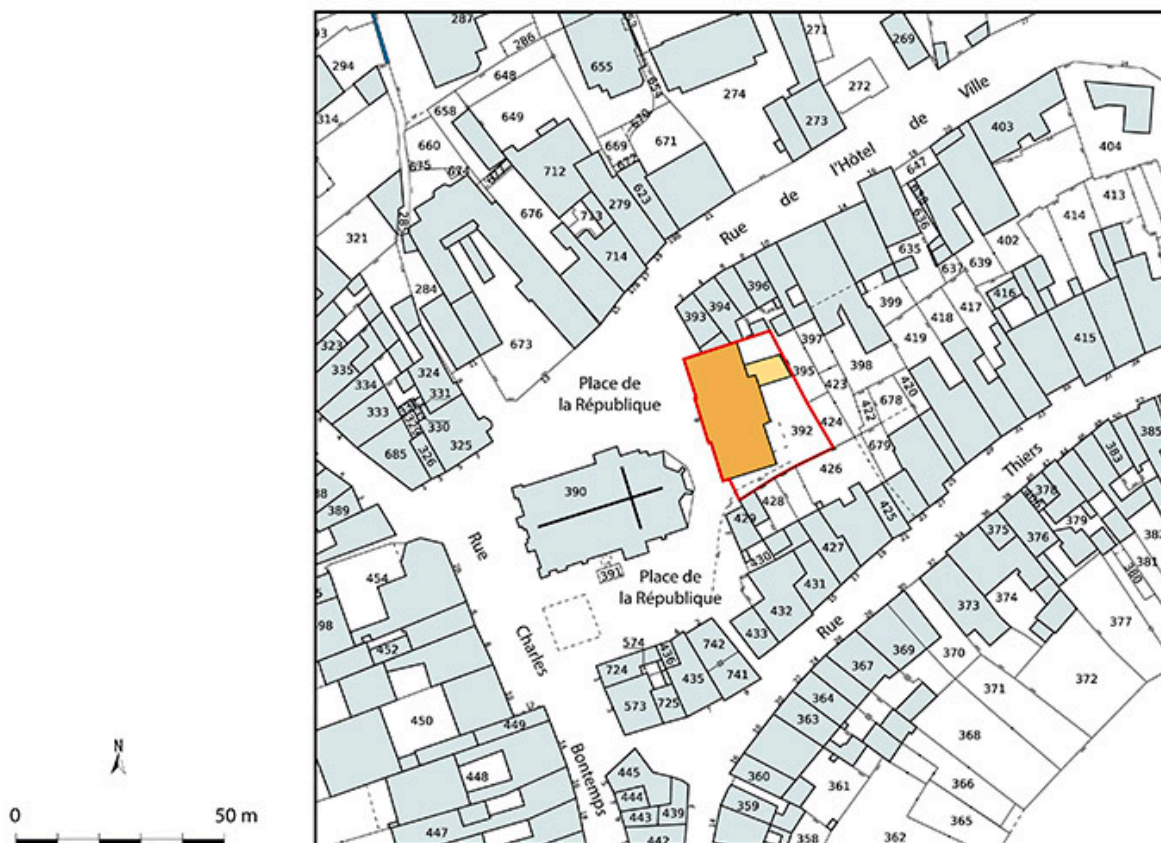
Oeuvre(s) contenue(s) :

Oeuvre(s) en rapport :

village de Jussey (IA70000858) Franche-Comté, Haute-Saône, Jussey

Auteur(s) du dossier : Nicolas Boffy

Copyright(s) : (c) Région Bourgogne-Franche-Comté, Inventaire du patrimoine




Plan-masse et de situation. Extrait du plan cadastral numérisé de la direction générale des finances publiques, 2025, 1/1 000.

IVR43_20257000040NUDA

Auteur de l'illustration : Aline Thomas

Date de prise de vue : 2025

(c) Région Bourgogne-Franche-Comté, Inventaire du patrimoine
reproduction soumise à autorisation du titulaire des droits d'exploitation



Plan de situation projeté de la halle municipale de Jussey [plan], 1863.

Référence du document reproduit :


- **Plan de situation projeté de la halle municipale de Jussey [plan]. 1863.**
Plan de situation projeté de la halle municipale de Jussey [plan], par Jean-Baptiste Martin. Dessin à la plume et au lavis. 1863. 1/200.
Archives départementales de la Haute-Saône, Vesoul : 3 O 302-1

IVR43_20257000198NUC4A

Auteur de l'illustration : Nicolas Waltefaugle

Date de prise de vue : 2025

(c) Région Bourgogne-Franche-Comté, Inventaire du patrimoine
reproduction soumise à autorisation du titulaire des droits d'exploitation



Projeté de la halle municipale de Jussey [plans, élévations et coupes], 1863.

Référence du document reproduit :

- **Projet de la halle municipale de Jussey [plans, élévations et coupes]. 1863.**
Projet de la halle municipale de Jussey [plans, élévations et coupes], par Jean-Baptiste Martin. Dessin à la plume et au lavis. 1863. [échelle non précisée].
Archives départementales de la Haute-Saône, Vesoul : 3 O 302-1

IVR43_20257000199NUC4A

Auteur de l'illustration : Nicolas Waltefaugle

Date de prise de vue : 2025

(c) Région Bourgogne-Franche-Comté, Inventaire du patrimoine
reproduction soumise à autorisation du titulaire des droits d'exploitation



Projet de la halle municipale de Jussey [plans, élévations et coupes], 1863 (détail).

Référence du document reproduit :

- **Projet de la halle municipale de Jussey [plans, élévations et coupes]. 1863.**
Projet de la halle municipale de Jussey [plans, élévations et coupes], par Jean-Baptiste Martin. Dessin à la plume et au lavis. 1863. [échelle non précisée].
Archives départementales de la Haute-Saône, Vesoul : 3 O 302-1

IVR43_20257000200NUC4A

Auteur de l'illustration : Nicolas Waltefaugle

Date de prise de vue : 2025

(c) Région Bourgogne-Franche-Comté, Inventaire du patrimoine
reproduction soumise à autorisation du titulaire des droits d'exploitation



Vue éloignée depuis le sud.

IVR43_20217000475NUC4A

Auteur de l'illustration : Jérôme Mongreville

Date de prise de vue : 2021

(c) Région Bourgogne-Franche-Comté, Inventaire du patrimoine
reproduction soumise à autorisation du titulaire des droits d'exploitation



Vue éloignée depuis le sud.

IVR43_20217000480NUC4A

Auteur de l'illustration : Jérôme Mongreville

Date de prise de vue : 2021

(c) Région Bourgogne-Franche-Comté, Inventaire du patrimoine
reproduction soumise à autorisation du titulaire des droits d'exploitation



Vue éloignée depuis le sud.

IVR43_20217000481NUC4A

Auteur de l'illustration : Jérôme Mongreville

Date de prise de vue : 2021

(c) Région Bourgogne-Franche-Comté, Inventaire du patrimoine
reproduction soumise à autorisation du titulaire des droits d'exploitation



Vue éloignée, depuis le nord-ouest, de la façade antérieure de la halle et du côté nord de l'église.

IVR43_20217000483NUC4A

Auteur de l'illustration : Jérôme Mongreville

Date de prise de vue : 2021

(c) Région Bourgogne-Franche-Comté, Inventaire du patrimoine
reproduction soumise à autorisation du titulaire des droits d'exploitation



Vue de trois quarts droit de la façade antérieure de la halle.

IVR43_20217000476NUC4A

Auteur de l'illustration : Jérôme Mongreville

Date de prise de vue : 2021

(c) Région Bourgogne-Franche-Comté, Inventaire du patrimoine
reproduction soumise à autorisation du titulaire des droits d'exploitation



Vue éloignée de trois quarts gauche de la façade antérieure de la halle.

IVR43_20217000477NUC4A

Auteur de l'illustration : Jérôme Mongreville

Date de prise de vue : 2021

(c) Région Bourgogne-Franche-Comté, Inventaire du patrimoine
reproduction soumise à autorisation du titulaire des droits d'exploitation



Vue de face de la halle.

IVR43_20217000478NUC4A

Auteur de l'illustration : Jérôme Mongreville

Date de prise de vue : 2021

(c) Région Bourgogne-Franche-Comté, Inventaire du patrimoine
reproduction soumise à autorisation du titulaire des droits d'exploitation



Détail de la vue de face de la façade antérieure de la halle.

IVR43_20217000479NUC4A

Auteur de l'illustration : Jérôme Mongreville

Date de prise de vue : 2021

(c) Région Bourgogne-Franche-Comté, Inventaire du patrimoine
reproduction soumise à autorisation du titulaire des droits d'exploitation