

Bourgogne, Côte-d'Or  
Auxonne  
rue du Moineau

## bastion du Moineau

### Références du dossier

Numéro de dossier : IA21005868

Date de l'enquête initiale : 2023

Date(s) de rédaction : 2024

Cadre de l'étude : enquête thématique régionale fortifications royales et nationales en Bourgogne-Franche-Comté

Degré d'étude : étudié

### Désignation

Dénomination : bastion

Appellation : bastion du Moineau

Parties constituantes non étudiées : caserne, casemate

### Compléments de localisation

Milieu d'implantation : en ville

Références cadastrales : 2023, BK, 13,14 ; 1824, J, non cadastré. Domaine public

### Historique

La construction du bastion est antérieure aux travaux engagés en 1673 par le comte d'Aspremont. Il doit son nom à la présence d'un moineau (ou caponnière) situé à sa gorge, ouvrage bas adossé à un mur d'escarpe défilant le fossé. Le moineau, ici, correspondait à un batardeau en travers du fossé alimenté par le cours d'eau nommé la Brizotte. Le bastion est détaché du mur de l'enceinte médiévale comme le montre un plan datant de 1638. A cette date, l'ouvrage est en cours de construction, de même qu'un moulin proche.

En 1673, d'Aspremont conserve l'implantation du bastion dans son projet, comme un ouvrage extérieur ou un dehors retranché à l'image d'une demi-lune. En janvier 1679, Vauban poursuit les travaux des fortifications de la ville. Dans son mémoire relatant l'état d'avancement du chantier, il note qu'il est urgent d'achever le bastion en faisant le terre-plein pour accueillir une batterie en "barbe", en creusant le fossé par devant et en faisant des rampes. A l'instar de son prédécesseur, il n'envisage pas de bâtir une courtine sur les flancs du bastion mais de "prolonger ses flancs" pour rejoindre le rempart médiéval, souhait à nouveau exprimé en 1699 dans le *Plan d'Auxonne avec une augmentation d'ouvrages proposés*. Le bastion reste isolé mais le moineau est conservé pour le lier au corps de place. Un corps de garde est installé.

En 1822 est installée une courtine casematée entre les bastions du Moineau et de Notre-Dame (ou de Khel) avec une poterne (portant la date gravée 1826) de sortie vers le corps de place. Cet ouvrage, ajouté à la seconde courtine bâtie derrière le château, permet au bastion d'être lié à l'enceinte fortifiée de la ville. Au 19e siècle, c'est le dernier bastion "isolé" du corps de place. En 1841, le Génie prévoit la construction d'une demi-lune qui protégerait le côté gauche du bastion, mais, c'est finalement une lunette avancée qui est réalisée

A la fin du 19e siècle, une caserne est installée, occupée de nos jours par les services techniques de la ville.

Période(s) principale(s) : 2e quart 17e siècle (), 4e quart 17e siècle (), 1er quart 19e siècle ()

Période(s) secondaire(s) : 2e quart 19e siècle ()

Dates : 1826 (porte la date)

Auteur(s) de l'oeuvre : François de la Motte-Villebret (ingénieur militaire, attribution par travaux historiques),

Sébastien Le Prestre (ingénieur militaire, attribution par travaux historiques)

## Description

Élevé en moellon et pierre de taille calcaire, le bastion est en terre-plein vide et contient deux casemates. Le moineau et la tour médiévale avec lesquelles le bastion communiquait, attestés par les plans d'archives, ne sont plus visibles.

## Éléments descriptifs

Matériau(x) du gros-oeuvre, mise en oeuvre et revêtement : calcaire, moellon ; pierre de taille

Matériau(x) de couverture : terre en couverture

Plan : système bastionné

Type(s) de couverture : terrasse

## Statut, intérêt et protection

Statut de la propriété : propriété de la commune

## Références documentaires

### Documents d'archive

- **Service Historique de la Défense, Vincennes : 1 VH 153-162. Projets des travaux à effectuer aux fortifications et aux bâtiments militaires de la place. Mémoire, états, correspondance, cartes, plans. 1673-1874.**

Service Historique de la Défense, Vincennes : 1 VH 153-162. *Projets des travaux à effectuer aux fortifications et aux bâtiments militaires de la place. Mémoire, états, correspondance, cartes, plans. 1673-1874.*

- 1 VH 153 : 1673-1781

- 1 VH 154 : 1782-1818

- 1 VH 155 : 1819-1823

- 1 VH 156 : 1824-1826

- 1 VH 157 : 1827-1829

- 1 VH 158 : 1830-1834

- 1 VH 159 : 1835-1842

- 1 VH 160 : 1843-1846

- 1 VH 161 : 1847-1852

- 1 VH 162 : 1853-1874

Ministère de la Défense, Service historique de la Défense, Vincennes : 1 VH 153-162

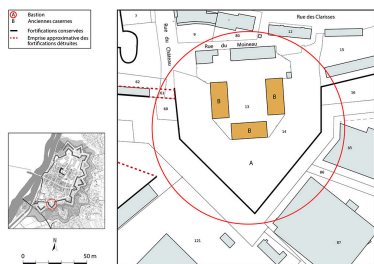
### Documents figurés

- **Plan de la ville et du château d'Auxonne. 1714.**  
*Plan de la ville et du château d'Auxonne.* Dessin (plume, lavis), s.n. 1714. Echelle de 6 pouces pour 600 toises.  
Ministère de la Défense, Service historique de la Défense, Vincennes : 1 VH 153
- **Projets pour 1841 et 1842. Fortification - Art. 6 - Construire la demi-lune 12. 1841.**  
*Projets pour 1841 et 1842. Fortification - Art. 6 - Construire la demi-lune 12.* Dessin (plume, lavis), par le capitaine Amant. 7 mars 1841. Échelle 1/1 000.  
Ministère de la Défense, Service historique de la Défense, Vincennes : 1 VH 159

### Bibliographie

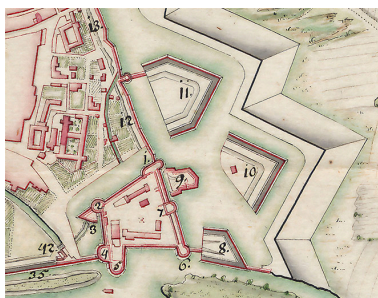
- **Faucherre, Nicolas. Les citadelles du roi de France sous Charles VII et Louis XI. 2019.**  
Faucherre, Nicolas. *Les citadelles du roi de France sous Charles VII et Louis XI.* Centre de Castellologie. 2019.  
P. 137

## Illustrations



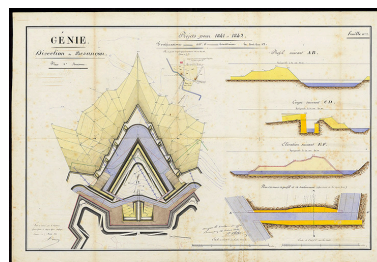
Plan-masse et de situation. Extrait du plan cadastral, 2023, 1/1 000.

Dess. Aline Thomas  
IVR26\_20232100161NUDA



Plan de la ville et du château d'Auxonne [détail du bastion du Moineau].

Autr. auteur inconnu  
IVR26\_20232100146NUC4A



Projets pour 1841 et 1842.  
Fortification - Art. 6 - Construire la demi-lune 12. 1841.

Autr. Amant  
IVR26\_20232100139NUC4A



Le bastion sur la droite de l'image : son flanc et sa face.

Phot. Sébastien Bardou  
IVR26\_20232100440NUC2A




Vue de l'angle flanqué.

Phot. Thierry Kuntz  
IVR26\_20242100285NUC4A



Flanc et face est du bastion.

Phot. Thierry Kuntz  
IVR26\_20242100288NUC4A



Vue depuis le terre-plein.

Phot. Thierry Kuntz  
IVR26\_20242100261NUC4A

## Dossiers liés

Est partie constituante de : fortification d'agglomération (IA21005802) Bourgogne, Côte-d'Or, Auxonne

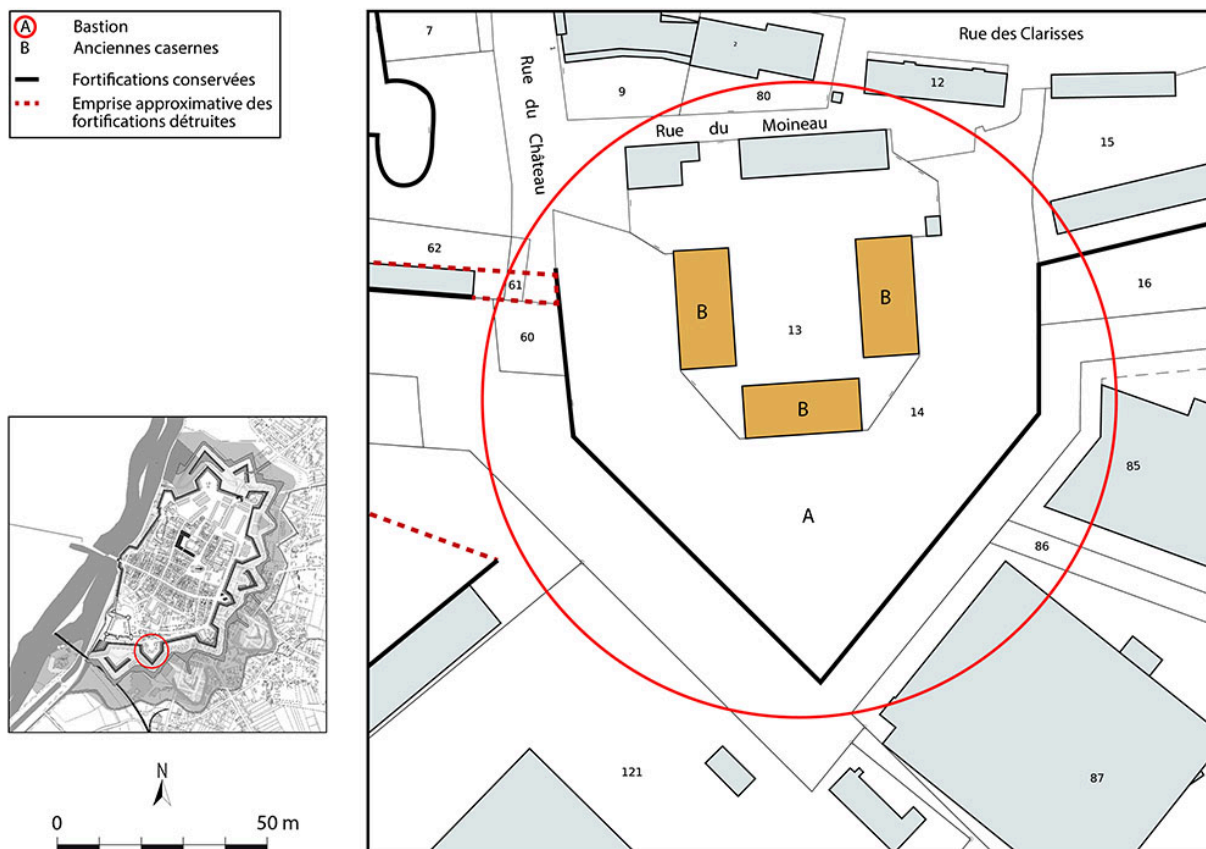
### Dossiers de synthèse :

fortifications royales et nationales en Bourgogne-Franche-Comté (aire d'étude) (IA00141464)

### Oeuvre(s) contenue(s) :

Auteur(s) du dossier : Guillaume Gézolme

Copyright(s) : (c) Région Bourgogne-Franche-Comté, Inventaire du patrimoine



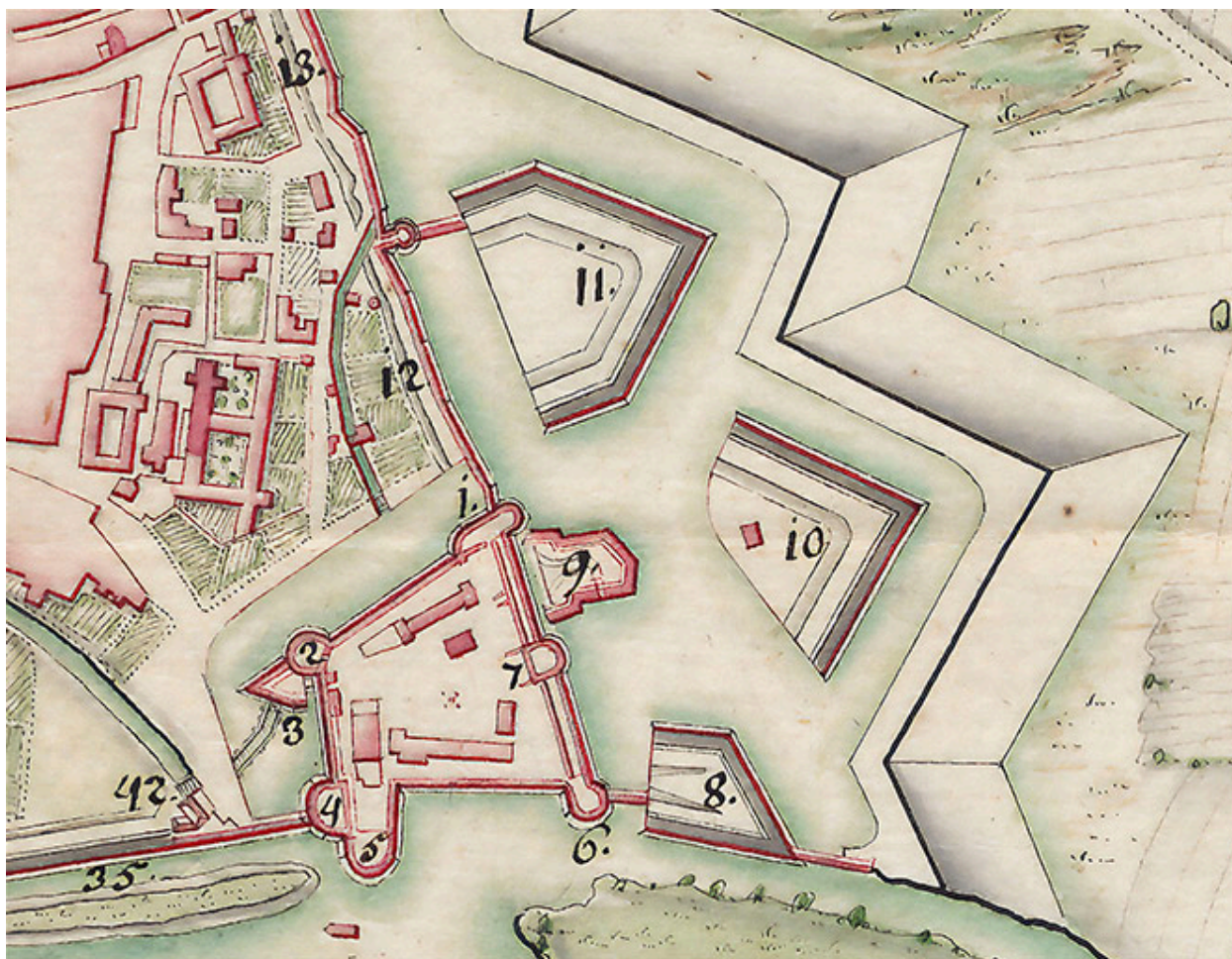
Plan-masse et de situation. Extrait du plan cadastral, 2023, 1/1 000.

IVR26\_20232100161NUDA

Auteur de l'illustration : Aline Thomas

Date de prise de vue : 2023

(c) Région Bourgogne-Franche-Comté, Inventaire du patrimoine  
reproduction soumise à autorisation du titulaire des droits d'exploitation



Plan de la ville et du château d'Auxonne [détail du bastion du Moineau].

Référence du document reproduit :

- **Plan de la ville et du château d'Auxonne. 1714.**

*Plan de la ville et du château d'Auxonne.* Dessin (plume, lavis), s.n. 1714. Echelle de 6 pouces pour 600 toises.  
Ministère de la Défense, Service historique de la Défense, Vincennes : 1 VH 153


IVR26\_20232100146NUC4A

Auteur du document reproduit : auteur inconnu

Date de prise de vue : 2023

(c) Service historique de la Défense

reproduction soumise à autorisation du titulaire des droits d'exploitation



Projets pour 1841 et 1842. Fortification - Art. 6 - Construire la demi-lune 12. 1841.

Référence du document reproduit :

- **Projets pour 1841 et 1842. Fortification - Art. 6 - Construire la demi-lune 12. 1841.**  
*Projets pour 1841 et 1842. Fortification - Art. 6 - Construire la demi-lune 12.* Dessin (plume, lavis), par le capitaine Amant. 7 mars 1841. Échelle 1/1 000.  
Ministère de la Défense, Service historique de la Défense, Vincennes : 1 VH 159

IVR26\_20232100139NUC4A

Auteur du document reproduit : Amant

Date de prise de vue : 2023

(c) Service historique de la Défense

reproduction soumise à autorisation du titulaire des droits d'exploitation



Le bastion sur la droite de l'image : son flanc et sa face.

IVR26\_20232100440NUC2A

Auteur de l'illustration : Sébastien Bardou

Date de prise de vue : 2023

(c) Région Bourgogne-Franche-Comté, Inventaire du patrimoine  
reproduction soumise à autorisation du titulaire des droits d'exploitation



Vue de l'angle flanqué.

IVR26\_20242100285NUC4A

Auteur de l'illustration : Thierry Kuntz

Date de prise de vue : 2024

(c) Région Bourgogne-Franche-Comté, Inventaire du patrimoine  
reproduction soumise à autorisation du titulaire des droits d'exploitation





Flanc et face est du bastion.

IVR26\_20242100288NUC4A

Auteur de l'illustration : Thierry Kuntz

Date de prise de vue : 2024

(c) Région Bourgogne-Franche-Comté, Inventaire du patrimoine  
reproduction soumise à autorisation du titulaire des droits d'exploitation



Vue depuis le terre-plein.

IVR26\_20242100261NUC4A

Auteur de l'illustration : Thierry Kuntz

Date de prise de vue : 2024

(c) Région Bourgogne-Franche-Comté, Inventaire du patrimoine  
reproduction soumise à autorisation du titulaire des droits d'exploitation