

Franche-Comté, Haute-Saône
Scey-sur-Saône-et-Saint-Albin
8-10 rue Armand Paulmard

maison 8-10 rue Armand Paulmard, puis immeuble

Références du dossier

Numéro de dossier : IA70001022
Date de l'enquête initiale : 2018
Date(s) de rédaction : 2018
Cadre de l'étude : enquête thématique régionale val de Saône
Degré d'étude : étudié

Désignation

Dénomination : maison, magasin de commerce, immeuble

Compléments de localisation

Milieu d'implantation : en village
Références cadastrales : 2018, AI, 273-275 ; 1836, C, 318

Historique

Le corps de bâtiment situé à l'angle de la rue Armand Paulmard et de la cour, avec ses baies couvertes d'arcs segmentaires, pourrait être la partie la plus ancienne de la maison, et dater de la fin du 18^e siècle. Le portail de la cour pourrait également avoir été construit à la même époque, voire avant. D'autres constructions existaient déjà sur le reste de la parcelle, aussi bien du côté de la rue Armand Paulmard que du côté de la rue André Bergerot. Elles sont effet visibles sur le plan du cadastre ancien dit napoléonien (1836). L'ensemble appartient alors à Charles Théobert Defonvent, tout comme la [maison voisine](#). En 1866, Matthieu et Colomban Giraud acquièrent la maison. Certaines parties sont démolies, tandis que d'autres sont construites en 1868. On peut supposer qu'il s'agit du corps de bâtiment correspondant aux trois travées à baies rectangulaires sur la rue Armand Paulmard, ainsi peut-être que le corps de bâtiment sur la rue André Bergerot. La Maison Giraud Frères (Cyrille, Casimir et Colomban en 1885, puis Cyrille, Martin et Victor en 1933) installe au rez-de-chaussée un magasin de confection, dont les devantures sont visibles sur des cartes postales anciennes. Elle commercialise des vêtements mais aussi du linge de maison et tissu d'ameublement ainsi que des machines à coudre et des bicyclettes.

Période(s) principale(s) : 4^e quart 18^e siècle (?), 3^e quart 19^e siècle ()

Auteur(s) de l'oeuvre : maître d'oeuvre inconnu

Description

La maison est composée de trois corps de bâtiment principaux formant un L. Le premier corps est situé à l'angle de la rue Armand Paulmard et de la cour. Il est couvert d'un toit à longs pans et demi-croupe en tuile mécanique. Il présente une façade ordonnancée en pierre de taille de trois travées, aux baies couvertes d'arcs segmentaires. Le deuxième corps, plus étroit, est situé dans l'alignement du premier, sur la rue Armand Paulmard. Il est couvert d'un toit à longs pans en tuile mécanique. Il présente également une façade ordonnancée de trois travées, mais les baies sont couvertes de linteaux. Le troisième corps est situé perpendiculaire au premier. Il est couvert d'un toit à longs pans et pignon couvert donnant sur la rue André Bergerot. L'espace restant est occupé par une petite cour et un corps secondaire à deux niveaux uniquement, percée d'une porte cochère donnant sur la rue André Bergerot. Sur le flanc droit de la maison, une cour est fermée sur la rue par un mur et un portail en pierre de taille. Ce dernier est composé d'une arcade couverte d'un arc en anse de panier encadrée par deux pilastres et surmontée d'un couronnement à volutes et amortissements. La table centrale présentait peut-être à l'origine une inscription ou un écu, dont aucune trace ne subsiste. La cour est partagée avec la [maison voisine](#).

Éléments descriptifs

Matériau(x) du gros-oeuvre, mise en oeuvre et revêtement : calcaire, moyen appareil ; calcaire, moellon, enduit

Matériau(x) de couverture : tuile mécanique

Étage(s) ou vaisseau(x) : rez-de-chaussée, 2 étages carrés, étage en surcroît

Couvrements : ;

Élévations extérieures : élévation ordonnancée

Type(s) de couverture : toit à longs pans, demi-croupe

Statut, intérêt et protection

Statut de la propriété : propriété d'une société privée

Références documentaires

Documents d'archive

- **Archives départementales de la Haute-Saône. Cadastre de la commune de Scey-sur-Saône-et-Saint-Albin. [1836-1954].**
Archives départementales de la Haute-Saône. Cadastre de la commune de Scey-sur-Saône-et-Saint-Albin. [1836-1954].
 - Atlas parcellaire (1836)
 - État de section (1839) : 3 P 230
 - Matrices cadastrales (1839-1914) : 3 P 1593 (folio de 1 à 580), 3 P 1594 (folio 581 à 1140), 3 P 1595 (folio 1141 à 1718), 3 P 1596 (folio 1719 à 2214), 3 P 1597 (folio 2215 à 2355)
 - Matrice cadastrale des propriétés bâties (1882-1914) : 3 P 2437
 - Matrice cadastrale dite "noire" des propriétés bâties (1911-1954) : 3 P 4650
 - Matrices cadastrales dites "noires" des propriétés non bâties (1914-1954) : 3 P 4645 , 3 P 4646 (folio 1 à 600), 3 P 4647 (folio 601 à 1200), 3 P 4648 (folio 1201 à 1798), 3 P 4649 (folio 1793 à 1924)Archives départementales de la Haute-Saône, Vesoul

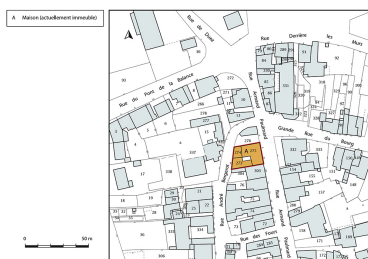
Documents figurés

- **Atlas du plan d'alignement des rues, commune de Scey-sur-Saône, Haute-Saône. 1842.**
Atlas du plan d'alignement des rues, commune de Scey-sur-Saône, Haute-Saône, dessin (plume, lavis), par le géomètre Marcande, dressé le 13 avril 1842, approuvé le 16 août 1842, échelles 1/2000 (tableau d'assemblage) et 1/500 (feuilles), 6 feuilles.
Archives départementales de la Haute-Saône, Vesoul : CP AL 482

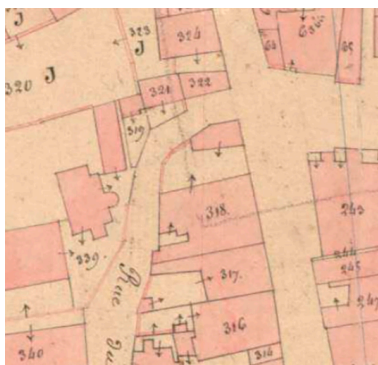
Bibliographie

- **Pitavy, Jean-Jacques, Guignard, Marc. Le Canton de Scey-sur-Saône. Social et Économie. Début du XXe siècle. [2004].**
Pitavy, Jean-Jacques, Guignard, Marc. *Le Canton de Scey-sur-Saône. Social et Économie. Début du XXe siècle.* [Vesoul] : [Franche-Comté ed.], [2004].

Illustrations



Plan-masse et de situation.
Extrait du plan cadastral, 2019.
Dess. Bertrand Turina
IVR43_20197000212NUDA



Plan de masse en 1836.



Élévation sur la rue Armand Paulmard, vue de trois-quarts.
Phot. Jérôme Mongreville
IVR43_20187000395NUC4A

IVR43_20187000840NUCA



Élévation sur la rue Armand Paulmard, vue de trois-quarts.
Phot. Jérôme Mongreville
IVR43_20187000402NUC4A



Élévation sur la rue Armand Paulmard, vue de trois-quarts.
Phot. Jérôme Mongreville
IVR43_20187000403NUC4A



Portail de la cour.
Phot. Jérôme Mongreville
IVR43_20187000398NUC4A



Élévation sur la rue André Bergerot.
Phot. Jérôme Mongreville
IVR43_20187000400NUC4A



Élévation sur la rue André Bergerot.
Phot. Jérôme Mongreville
IVR43_20187000405NUC4A



Élévation sur la rue André Bergerot.
Phot. Jérôme Mongreville
IVR43_20187000404NUC4A

Dossiers liés

Est partie constituante de : rue du Pont, puis rue Armand Paulmard (IA70001028) Franche-Comté, Haute-Saône, Scey-sur-Saône-et-Saint-Albin, rue Armand Paulmard

Dossiers de synthèse :

le val de Saône - aire d'étude (IA70001083)

présentation de la commune de Scey-sur-Saône-et-Saint-Albin (IA70000922) Franche-Comté, Haute-Saône, Scey-sur-Saône-et-Saint-Albin

Oeuvre(s) contenue(s) :

Oeuvre(s) en rapport :

rue du Pont, puis rue Armand Paulmard (IA70001028) Franche-Comté, Haute-Saône, Scey-sur-Saône-et-Saint-Albin, rue Armand Paulmard

maison 6 rue Armand Paulmard, puis magasin de commerce, puis bibliothèque (IA70001021) Franche-Comté, Haute-Saône, Scey-sur-Saône-et-Saint-Albin, 6 rue Armand Paulmard

Auteur(s) du dossier : Fabien Dufoulon

Copyright(s) : (c) Région Bourgogne-Franche-Comté, Inventaire du patrimoine

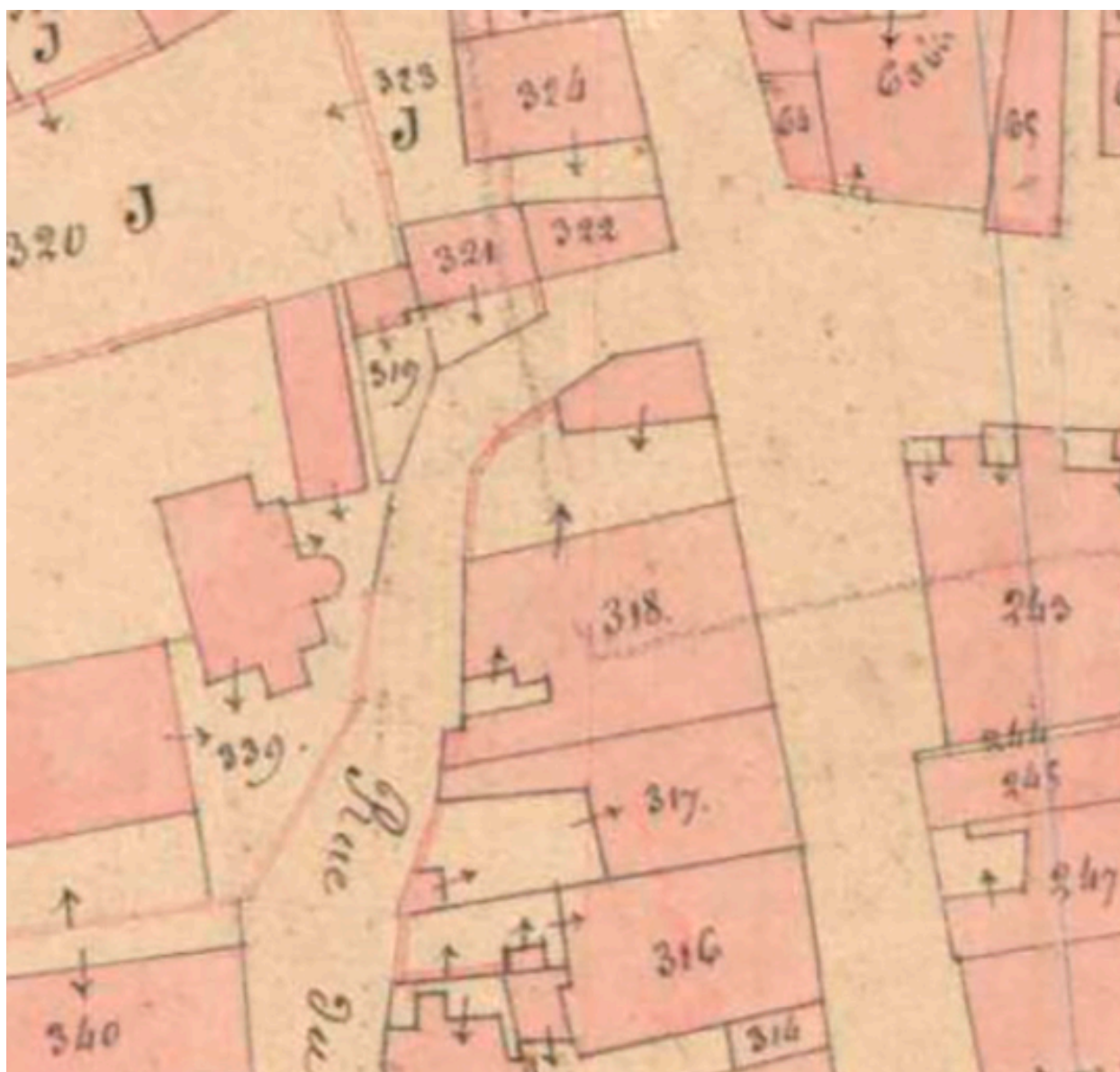


Plan-masse et de situation. Extrait du plan cadastral, 2019.

IVR43_20197000212NUDA

Auteur de l'illustration : Bertrand Turina

(c) Région Bourgogne-Franche-Comté, Inventaire du patrimoine
reproduction soumise à autorisation du titulaire des droits d'exploitation



Plan de masse en 1836.

Référence du document reproduit :

- **Archives départementales de la Haute-Saône. Cadastre de la commune de Scey-sur-Saône-et-Saint-Albin. [1836-1954].**
Archives départementales de la Haute-Saône. Cadastre de la commune de Scey-sur-Saône-et-Saint-Albin. [1836-1954].
 - Atlas parcellaire (1836)
 - État de section (1839) : 3 P 230
 - Matrices cadastrales (1839-1914) : 3 P 1593 (folio de 1 à 580), 3 P 1594 (folio 581 à 1140), 3 P 1595 (folio 1141 à 1718), 3 P 1596 (folio 1719 à 2214), 3 P 1597 (folio 2215 à 2355)
 - Matrice cadastrale des propriétés bâties (1882-1914) : 3 P 2437
 - Matrice cadastrale dite "noire" des propriétés bâties (1911-1954) : 3 P 4650
 - Matrices cadastrales dites "noires" des propriétés non bâties (1914-1954) : 3 P 4645 , 3 P 4646 (folio 1 à 600), 3 P 4647 (folio 601 à 1200), 3 P 4648 (folio 1201 à 1798), 3 P 4649 (folio 1793 à 1924)Archives départementales de la Haute-Saône, Vesoul

IVR43_20187000840NUCA

Échelle : 1/1250

(c) Région Bourgogne-Franche-Comté, Inventaire du patrimoine ; (c) Archives départementales de la Haute-Saône
reproduction soumise à autorisation du titulaire des droits d'exploitation



Élévation sur la rue Armand Paulmard, vue de trois-quarts.

IVR43_20187000395NUC4A

Auteur de l'illustration : Jérôme Mongreville

Date de prise de vue : 2018

(c) Région Bourgogne-Franche-Comté, Inventaire du patrimoine
reproduction soumise à autorisation du titulaire des droits d'exploitation



Élévation sur la rue Armand Paulmard, vue de trois-quarts.

IVR43_20187000402NUC4A

Auteur de l'illustration : Jérôme Mongreville

Date de prise de vue : 2018

(c) Région Bourgogne-Franche-Comté, Inventaire du patrimoine
reproduction soumise à autorisation du titulaire des droits d'exploitation



Élévation sur la rue Armand Paulmard, vue de trois-quarts.

IVR43_20187000403NUC4A

Auteur de l'illustration : Jérôme Mongreville

Date de prise de vue : 2018

(c) Région Bourgogne-Franche-Comté, Inventaire du patrimoine
reproduction soumise à autorisation du titulaire des droits d'exploitation



Portail de la cour.

IVR43_20187000398NUC4A

Auteur de l'illustration : Jérôme Mongreville

Date de prise de vue : 2018

(c) Région Bourgogne-Franche-Comté, Inventaire du patrimoine
reproduction soumise à autorisation du titulaire des droits d'exploitation



Élévation sur la rue André Bergerot.

IVR43_20187000400NUC4A

Auteur de l'illustration : Jérôme Mongreville

Date de prise de vue : 2018

(c) Région Bourgogne-Franche-Comté, Inventaire du patrimoine
reproduction soumise à autorisation du titulaire des droits d'exploitation



Élévation sur la rue André Bergerot.

IVR43_20187000405NUC4A

Auteur de l'illustration : Jérôme Mongreville

Date de prise de vue : 2018

(c) Région Bourgogne-Franche-Comté, Inventaire du patrimoine
reproduction soumise à autorisation du titulaire des droits d'exploitation



Élévation sur la rue André Bergerot.

IVR43_20187000404NUC4A

Auteur de l'illustration : Jérôme Mongreville

Date de prise de vue : 2018

(c) Région Bourgogne-Franche-Comté, Inventaire du patrimoine
reproduction soumise à autorisation du titulaire des droits d'exploitation