

Bourgogne, Saône-et-Loire
Tournus
PK 111,5
quai du Midi

quai sud de Tournus

Références du dossier

Numéro de dossier : IA71003663

Date de l'enquête initiale : 2020

Date(s) de rédaction : 2021

Cadre de l'étude : enquête thématique régionale Saône navigable en Bourgogne-Franche-Comté (la)

Degré d'étude : étudié

Désignation

Dénomination : quai

Parties constituantes non étudiées : port

Compléments de localisation

Milieu d'implantation : en ville

Références cadastrales :

Historique

Sur la carte de 1862 sont indiqués le perré de La Madeleine puis le Port Neuf longeant le quai du Midi, en aval de la ville, peu avant le PK 111. Le *Tableau n°2 - Description des ouvrages* (existant au 31 décembre 1857, 3 S 9) précise qu'il est établi un perré à la suite du port à gradins (1809 et 1810) et un port en plan incliné avec mur de chute sur 265 m, construit entre 1852 et 1853. Il est en outre indiqué que le port "neuf" de Tournus entre le PK 112 et 111, de par sa saillie en rivière, a contribué à maintenir un tirant d'eau convenable dans le chenal navigable (*Dates probables de construction des principaux ouvrages d'endiguement et clayonnages ou travaux qui ont pu influencer sur le régime de la rivière de Saône - 1870*). L'*État des ouvrages de la navigation* (3 S 10), bief par bief, indique un bas-port au PK 115,5 suivi du Port Neuf (au PK 111,3) en plan incliné limité, côté Saône, par un petit mur vertical. On sait par ailleurs qu'il est demandé l'établissement de trottoirs le long des quais du Centre et du Sud en octobre 1862. Le plan annexé à cette demande indique la présence de la banquette de halage sous le pont, du port à gradins et du talus du port neuf (3-O/B2).

Période(s) principale(s) : milieu 19e siècle

Description

Longeant l'actuel quai du Midi, le quai sud de la ville se développe le long de la rive droite, à la suite des quais à gradins. Les perrés (ancien perré de la Madeleine) sont munis d'escaliers, au pied desquels se trouvent plusieurs places de stationnement. Une avancée de forme trapézoïdale empiète sur la rivière (pour le stationnement des paquebots fluviaux). Des vestiges de voie ferrée subsistent en aval, là où les quais forment une courbe.

Éléments descriptifs

Matériau(x) du gros-oeuvre, mise en oeuvre et revêtement : calcaire ; béton

Statut, intérêt et protection

Statut de la propriété : propriété publique

Références documentaires

Documents d'archive

- **Archives départementales de Saône-et-Loire : 3 O / B 2. Tournus. Pose de bordures de trottoirs et de candélabres sur les quais du midi et du centre. 1862-1863.**
Archives départementales de Saône-et-Loire : 3 O / B 2. Tournus. Pose de bordures de trottoirs et de candélabres sur les quais du midi et du centre. 1862-1863.
Archives départementales de Saône-et-Loire, Mâcon : 3 O / B 2
- **Archives départementales de Saône-et-Loire : 3 S 9. Renseignements techniques et généraux. 1854-1919.**
Archives départementales de Saône-et-Loire : 3 S 9. *Renseignements techniques et généraux*. 1854-1919.
Archives départementales de Saône-et-Loire, Mâcon : 3 S 9
- **Archives départementales de Saône-et-Loire : 3 S 10. Renseignements techniques et généraux. 1842-1920.**
Archives départementales de la Saône-et-Loire : 3 S 10. *Renseignements techniques et généraux*. 1842-1920.
Archives départementales de Saône-et-Loire, Mâcon : 3 S 10
- **Archives départementales de Saône-et-Loire : 3 S 114. Administration des Ponts et Chaussées, service spécial de la Saône. Atlas n° 6 entre Tournus et Dracé, PK 113 à 63 : feuilles 20 à 11. 1861-1862.**
Archives départementales de Saône-et-Loire : 3S 114. Administration des Ponts et Chaussées, service spécial de la Saône. Atlas n° 6 entre Tournus et Dracé, PK 113 à 63 : feuilles 20 à 11. 1861-1862.
Archives départementales de Saône-et-Loire, Mâcon : 3S 114

Illustrations



Le quai du Midi vu depuis la rive gauche.

Phot. Thierry Kuntz
IVR26_20217100451NUC4A




Le quai à gradins et le port sud, vus depuis la rive gauche.

Phot. Thierry Kuntz
IVR26_20217100453NUC4A




Le quai du Midi, vu depuis la rive gauche.

Phot. Thierry Kuntz
IVR26_20217100454NUC4A



Le quai sud de Tournus : perrés et plateforme en rivière.

Phot. Thierry Kuntz
IVR26_20217100464NUC4A



Quai sud, au pied de l'église Sainte-Madeleine.

Phot. Thierry Kuntz
IVR26_20217100465NUC4A



Quai sud.

Phot. Thierry Kuntz
IVR26_20217100466NUC4A



Quai sud, dans le prolongement des quais à gradins.

Phot. Thierry Kuntz
IVR26_20217100467NUC4A



Vue d'ensemble du quai sud.

Phot. Thierry Kuntz
IVR26_20217100468NUC4A



Vue d'ensemble depuis la rive gauche.

Phot. Thierry Kuntz
IVR26_20217100469NUC4A



Vue d'ensemble du sud de la ville.

Phot. Thierry Kuntz

IVR26_20217100472NUC4A

Dossiers liés

Est partie constituante de : bief de Dracé (IA71003657) Bourgogne, Saône-et-Loire, Ormes, PK 119

Dossiers de synthèse :

La Saône navigable en Bourgogne-Franche-Comté (IA00141307)

Les conséquences du passage de la Saône dans la ville de Tournus (IA71003662) Bourgogne, Saône-et-Loire, Tournus

Oeuvre(s) contenue(s) :

Auteur(s) du dossier : Aurélie Lallement

Copyright(s) : (c) Région Bourgogne-Franche-Comté, Inventaire du patrimoine



Le quai du Midi vu depuis la rive gauche.

IVR26_20217100451NUC4A

Auteur de l'illustration : Thierry Kuntz

Date de prise de vue : 2021

(c) Région Bourgogne-Franche-Comté, Inventaire du patrimoine
reproduction soumise à autorisation du titulaire des droits d'exploitation



Le quai à gradins et le port sud, vus depuis la rive gauche.

IVR26_20217100453NUC4A

Auteur de l'illustration : Thierry Kuntz

Date de prise de vue : 2021

(c) Région Bourgogne-Franche-Comté, Inventaire du patrimoine
reproduction soumise à autorisation du titulaire des droits d'exploitation



Le quai du Midi, vu depuis la rive gauche.

IVR26_20217100454NUC4A

Auteur de l'illustration : Thierry Kuntz

Date de prise de vue : 2021

(c) Région Bourgogne-Franche-Comté, Inventaire du patrimoine
reproduction soumise à autorisation du titulaire des droits d'exploitation



Le quai sud de Tournus : perrés et plateforme en rivière.

IVR26_20217100464NUC4A

Auteur de l'illustration : Thierry Kuntz

Date de prise de vue : 2021

(c) Région Bourgogne-Franche-Comté, Inventaire du patrimoine
reproduction soumise à autorisation du titulaire des droits d'exploitation



Quai sud, au pied de l'église Sainte-Madeleine.

IVR26_20217100465NUC4A

Auteur de l'illustration : Thierry Kuntz

Date de prise de vue : 2021

(c) Région Bourgogne-Franche-Comté, Inventaire du patrimoine
reproduction soumise à autorisation du titulaire des droits d'exploitation



Quai sud.

IVR26_20217100466NUC4A

Auteur de l'illustration : Thierry Kuntz

Date de prise de vue : 2021

(c) Région Bourgogne-Franche-Comté, Inventaire du patrimoine
reproduction soumise à autorisation du titulaire des droits d'exploitation



Quai sud, dans le prolongement des quais à gradins.

IVR26_20217100467NUC4A

Auteur de l'illustration : Thierry Kuntz

Date de prise de vue : 2021

(c) Région Bourgogne-Franche-Comté, Inventaire du patrimoine
reproduction soumise à autorisation du titulaire des droits d'exploitation



Vue d'ensemble du quai sud.

IVR26_20217100468NUC4A

Auteur de l'illustration : Thierry Kuntz

Date de prise de vue : 2021

(c) Région Bourgogne-Franche-Comté, Inventaire du patrimoine
reproduction soumise à autorisation du titulaire des droits d'exploitation




Vue d'ensemble depuis la rive gauche.

IVR26_20217100469NUC4A

Auteur de l'illustration : Thierry Kuntz

Date de prise de vue : 2021

(c) Région Bourgogne-Franche-Comté, Inventaire du patrimoine
reproduction soumise à autorisation du titulaire des droits d'exploitation



Vue d'ensemble du sud de la ville.

IVR26_20217100472NUC4A

Auteur de l'illustration : Thierry Kuntz

Date de prise de vue : 2021

(c) Région Bourgogne-Franche-Comté, Inventaire du patrimoine
reproduction soumise à autorisation du titulaire des droits d'exploitation