

Franche-Comté, Doubs
Besançon
îlot Saint-Jacques
9 rue Girod de Chantrans

hôtel Perreney de Grosbois

Références du dossier

Numéro de dossier : IA25000606
Date de l'enquête initiale : 1996
Date(s) de rédaction : 2011
Cadre de l'étude : enquête thématique régionale demeures bisontines
Degré d'étude : étudié
Référence du dossier Monument Historique : PA00101793

Désignation

Dénomination : hôtel
Appellation : Hôtel Perreney de Grosbois
Destinations successives : actuellement lycée Louis Pasteur
Parties constituantes non étudiées : communs, logement, jardin, cour

Compléments de localisation

Milieu d'implantation : en ville
Références cadastrales : . 1833 K2 216, 386 ; 1974, AW2, 108

Historique

En 1698, le collège des Jésuites voisin achetait l'ancienne demeure avec verger et jardin de Mr de Buthier dite aussi de la Charité, car au 17e siècle, elle avait appartenu aux directeurs de l'hôpital Saint-Jacques. Au 18e siècle, l'hôtel était loué par les jésuites à des particuliers. En 1735, menaçant ruine, il est reconstruit par l'architecte Jacques-François Tripard. Dans la 2e moitié du siècle, il est occupé par la famille Perreney de Grosbois (qui a donné son nom à l'hôtel bien qu'elle n'en soit pas propriétaire). Il a d'abord été habité par Jean-Claude Nicolas, premier président au parlement de Franche-Comté entre 1761 et 1786, puis par son fils Claude-Irénée, également premier président au parlement entre 1786 et 1790. Ils y réalisèrent des aménagements intérieurs dans les années 1765. La cour des écuries, autour de laquelle étaient situées les remises et écuries et qui était située devant le bâtiment des communs a disparu, l'emprise du jardin est toujours lisible, mais a été progressivement occupé par des bâtiments liés au lycée Pasteur. Les pièces du rez-de-chaussée de l'hôtel servent actuellement de salles de classe.

Période(s) principale(s) : 2e quart 18e siècle
Auteur(s) de l'oeuvre : Jacques-François Tripard (architecte, attribution par source, attribution par travaux historiques)

Description

L'hôtel est constitué d'un logis principal et d'un bâtiment de communs parallèles séparés par une cour et bâtis perpendiculairement à la rue. Un passage cocher voûté d'arêtes traverse le bâtiment des communs. Chacun des deux bâtiments est distribué par un escalier dans-oeuvre, celui du logis principal est en maçonnerie avec une rampe en fer forgé. Sur la façade postérieure de ce logis est située une grande terrasse délimitée par un muret derrière lequel s'étendait l'ancien jardin.

Éléments descriptifs

Matériau(x) du gros-oeuvre, mise en oeuvre et revêtement : calcaire ; pierre de taille

Matériau(x) de couverture : tuile plate
Étage(s) ou vaisseau(x) : sous-sol, 1 étage carré
Couvrements : voûte d'arêtes ; voûte en berceau
Élévations extérieures : élévation ordonnancée
Escaliers : escalier dans-oeuvre : escalier tournant à retours avec jour, en maçonnerie

Typologies et état de conservation

Typologies : hôtel entre cour et jardin

Statut, intérêt et protection

Situé dans une position peu courante, le long d'une petite voie non lotie, l'hôtel s'est développé sur une longue parcelle parallèle à la rue, d'où une composition d'ensemble inhabituelle avec deux bâtiments construits perpendiculairement à cette rue. Le décor intérieur d'origine de certaines pièces lambrissées a été conservé.

Intérêt de l'œuvre : à signaler

Éléments remarquables : lambris

Protections : classé MH, 1996/12/27

façades et toitures du corps de logis et du bâtiment des communs ; allée cochère du bâtiment des communs ; dans le corps de logis : escalier avec sa rampe en fer forgé, salle avec lambris et cheminée au rez-de-chaussée, salon avec son décor et cheminée en marbre de la pièce à l'étage : classement par arrêté du 17 décembre 1996

Statut de la propriété : propriété de la commune

Références documentaires

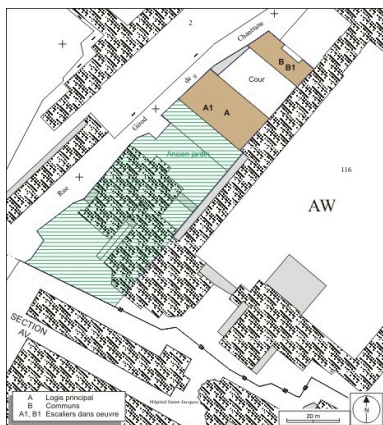
Documents figurés

- **Besançon : extrait du plan cadastral, 1974, section AW**
Besançon : extrait du plan cadastral, 1974, section AW

Liens web

- Voir le dossier initial numérisé : <https://patrimoine.bourgognefranche-comte.fr/gtrudov/IA25000606/index.htm>

Illustrations



Plan masse et de situation. Extrait du plan cadastral, 1974, section AW.

Dess. André Céréza


IVR43_20102500099NUDA



Logis secondaire : façade sur rue, de trois quarts droit.

Phot. Yves Sancey


IVR43_20112502476NUC2A



Logis secondaire, façade sur rue : détail du décor de la clé de l'arc du portail d'entrée, de face.

Phot. Yves Sancey

IVR43_20112502477NUC2A



Logis secondaire, façade sur rue :
détail du décor de la clé de l'arc du
portail d'entrée, de trois quarts droit.

Phot. Yves Sancey

IVR43_20112502478NUC2A



Logis secondaire : détail du
passage cocher voûté d'arêtes.

Phot. Yves Sancey


IVR43_20112502479NUC2A



Logis secondaire : vue d'ensemble
de la façade sur cour, de face.

Phot. Yves Sancey

IVR43_20112502481NUC2A



Logis secondaire : détail de façade
sur cour, partie gauche, de face.

Phot. Yves Sancey

IVR43_20112502480NUC2A



Logis principal : vue d'ensemble de la
façade sur cour, de trois quarts droit.

Phot. Yves Sancey

IVR43_20112502482NUC2A



Logis principal, façade sur
cour : détail de la porte d'entrée.

Phot. Yves Sancey

IVR43_20112502483NUC2A



Logis principal : vue d'ensemble
de la façade donnant sur l'ancien
jardin, de face, vue éloignée.

Phot. Yves Sancey

IVR43_20112502489NUC2A



Logis principal : vue d'ensemble
de la façade donnant sur l'ancien
jardin, de trois quarts droit.

Phot. Yves Sancey

IVR43_20112502488NUC2A



Détail de l'édicule à gauche
de la façade donnant sur
l'ancien jardin, de face.
Phot. Yves Sancey
IVR43_20112502487NUC2A



Logis principal, intérieur :
vue d'ensemble de l'escalier.
Phot. Yves Sancey
IVR43_20112502484NUC2A



Logis principal, intérieur, premier
étage : vue d'ensemble d'une pièce
avec ses lambris, de trois quarts droit.
Phot. Yves Sancey
IVR43_20112502485NUC2A



Logis principal, intérieur, premier
étage : détail des lambris, de face.
Phot. Yves Sancey
IVR43_20112502486NUC2A

Dossiers liés

Est partie constituante de : couvent des Cordeliers, collège Saint-François-Xavier puis des Pères Eudistes, lycée de jeunes filles, actuellement lycée Louis Pasteur (IA25001100) Franche-Comté, Doubs, Besançon, 4 rue du Lycée

Dossiers de synthèse :

les hôtels, les maisons et les immeubles de Besançon centre ville (IA25000819) Franche-Comté, Doubs, Besançon

Oeuvre(s) contenue(s) :

Auteur(s) du dossier : Christiane Roussel

Copyright(s) : (c) Région Bourgogne-Franche-Comté, Inventaire du patrimoine



Plan masse et de situation. Extrait du plan cadastral, 1974, section AW.

Référence du document reproduit :

- **Besançon : extrait du plan cadastral, 1974, section AW**
Besançon : extrait du plan cadastral, 1974, section AW

IVR43_20102500099NUDA

Auteur de l'illustration : André Céréza

Date de prise de vue : 2010

Technique de relevé : reprise de fond ; Échelle : 1/800

(c) Région Bourgogne-Franche-Comté, Inventaire du patrimoine
reproduction soumise à autorisation du titulaire des droits d'exploitation



Logis secondaire : façade sur rue, de trois quarts droit.

IVR43_20112502476NUC2A

Auteur de l'illustration : Yves Sancey

Date de prise de vue : 2011

(c) Région Bourgogne-Franche-Comté, Inventaire du patrimoine
reproduction soumise à autorisation du titulaire des droits d'exploitation



Logis secondaire, façade sur rue : détail du décor de la clé de l'arc du portail d'entrée, de face.

IVR43_20112502477NUC2A

Auteur de l'illustration : Yves Sancey

Date de prise de vue : 2011

(c) Région Bourgogne-Franche-Comté, Inventaire du patrimoine
reproduction soumise à autorisation du titulaire des droits d'exploitation



Logis secondaire, façade sur rue : détail du décor de la clé de l'arc du portail d'entrée, de trois quarts droit.

IVR43_20112502478NUC2A

Auteur de l'illustration : Yves Sancey

Date de prise de vue : 2011

(c) Région Bourgogne-Franche-Comté, Inventaire du patrimoine
reproduction soumise à autorisation du titulaire des droits d'exploitation



Logis secondaire : détail du passage cocher voûté d'arêtes.

IVR43_20112502479NUC2A

Auteur de l'illustration : Yves Sancey

Date de prise de vue : 2011

(c) Région Bourgogne-Franche-Comté, Inventaire du patrimoine
reproduction soumise à autorisation du titulaire des droits d'exploitation



Logis secondaire : vue d'ensemble de la façade sur cour, de face.

IVR43_20112502481NUC2A

Auteur de l'illustration : Yves Sancey

Date de prise de vue : 2011

(c) Région Bourgogne-Franche-Comté, Inventaire du patrimoine
reproduction soumise à autorisation du titulaire des droits d'exploitation



Logis secondaire : détail de façade sur cour, partie gauche, de face.

IVR43_20112502480NUC2A

Auteur de l'illustration : Yves Sancey

Date de prise de vue : 2011

(c) Région Bourgogne-Franche-Comté, Inventaire du patrimoine
reproduction soumise à autorisation du titulaire des droits d'exploitation



Logis principal : vue d'ensemble de la façade sur cour, de trois quarts droit.

IVR43_20112502482NUC2A

Auteur de l'illustration : Yves Sancey

Date de prise de vue : 2011

(c) Région Bourgogne-Franche-Comté, Inventaire du patrimoine
reproduction soumise à autorisation du titulaire des droits d'exploitation



Logis principal, façade sur cour : détail de la porte d'entrée.

IVR43_20112502483NUC2A

Auteur de l'illustration : Yves Sancey

Date de prise de vue : 2011

(c) Région Bourgogne-Franche-Comté, Inventaire du patrimoine
reproduction soumise à autorisation du titulaire des droits d'exploitation



Logis principal : vue d'ensemble de la façade donnant sur l'ancien jardin, de face, vue éloignée.

IVR43_20112502489NUC2A

Auteur de l'illustration : Yves Sancey

Date de prise de vue : 2011

(c) Région Bourgogne-Franche-Comté, Inventaire du patrimoine
reproduction soumise à autorisation du titulaire des droits d'exploitation



Logis principal : vue d'ensemble de la façade donnant sur l'ancien jardin, de trois quarts droit.

IVR43_20112502488NUC2A

Auteur de l'illustration : Yves Sancey

Date de prise de vue : 2011

(c) Région Bourgogne-Franche-Comté, Inventaire du patrimoine
reproduction soumise à autorisation du titulaire des droits d'exploitation



Détail de l'édicule à gauche de la façade donnant sur l'ancien jardin, de face.

IVR43_20112502487NUC2A

Auteur de l'illustration : Yves Sancey

Date de prise de vue : 2011

(c) Région Bourgogne-Franche-Comté, Inventaire du patrimoine
reproduction soumise à autorisation du titulaire des droits d'exploitation



Logis principal, intérieur : vue d'ensemble de l'escalier.

IVR43_20112502484NUC2A

Auteur de l'illustration : Yves Sancey

Date de prise de vue : 2011

(c) Région Bourgogne-Franche-Comté, Inventaire du patrimoine
reproduction soumise à autorisation du titulaire des droits d'exploitation



Logis principal, intérieur, premier étage : vue d'ensemble d'une pièce avec ses lambris, de trois quarts droit.

IVR43_20112502485NUC2A

Auteur de l'illustration : Yves Sancey

Date de prise de vue : 2011

(c) Région Bourgogne-Franche-Comté, Inventaire du patrimoine
reproduction soumise à autorisation du titulaire des droits d'exploitation



Logis principal, intérieur, premier étage : détail des lambris, de face.

IVR43_20112502486NUC2A

Auteur de l'illustration : Yves Sancey

Date de prise de vue : 2011

(c) Région Bourgogne-Franche-Comté, Inventaire du patrimoine
reproduction soumise à autorisation du titulaire des droits d'exploitation