

Franche-Comté, Jura
Morbier
la Doye Gabet

mur de soutènement à arcades (voie ferrée Andelot - La Cluse)

Références du dossier

Numéro de dossier : IA39001142

Date de l'enquête initiale : 2004

Date(s) de rédaction : 2006

Cadre de l'étude : enquête thématique régionale la voie ferrée Andelot - La Cluse, inventaire topographique

Degré d'étude : étudié

Désignation

Dénomination : mur de soutènement

Précision sur la dénomination : mur de soutènement à arcades

Parties constituantes non étudiées : aqueduc

Compléments de localisation

Milieu d'implantation : isolé

Références cadastrales : 2006, BI, 67

Historique

Premier mur à arcades de la section Morez - Saint-Claude, ce mur de soutènement est construit entre le 21 février 1908, date de l'adjudication à l'entrepreneur Alphonse Trunel (de Château-des-Prés) du premier lot d'infrastructure, et le 20 juillet 1912, date de reconnaissance des travaux. La réalisation dans la vallée de la Bienne du projet des ingénieurs de la compagnie du PLM (Paris - Lyon - Méditerranée), dirigés par l'ingénieur en chef Paul Séjourné, a été approuvé par le ministre des Travaux publics le 4 juin 1903 mais nécessite la construction de nombreux murs de soutènement, totalisant une longueur cumulée de 4783 m (sur 24 km pour la section elle-même).

Période(s) principale(s) : 1er quart 20e siècle

Dates : 1912 (daté par source, daté par travaux historiques)

Auteur(s) de l'oeuvre : Alphonse Trunel (entrepreneur, attribution par source, attribution par travaux historiques)

Description

Etabli en contrebas (à gauche) de la voie pour racheter un dénivelé de 14 m, le mur est long de 62 m (du PK 050.948 au PK 051.010). Il est structuré par quatre arcades voûtées en berceau plein-cintre. La troisième du côté La Cluse est percée à sa base (au PK 050.982) par un aqueduc voûté de 70 cm d'ouverture (et 1, 20 m de hauteur libre), l'un des 51 de ce type passant sous la voie entre Morez et Saint-Claude. L'ouvrage est en moellon et pierre de taille calcaires, avec appareil à bossages rustiques pour l'élévation des piles et les voûtes, et appareil polygonal (formé de blocs généralement hexagonaux) pour le reste. La pile centrale est sommée par un refuge. Le garde-corps métallique côté vallée (sud-est) est formé de supports verticaux en fer forgé plat, percés pour laisser passage à une barre cylindrique horizontale, une seconde barre du même type servant d'appui. A cet endroit, la voie s'inscrit dans une courbe à gauche peu marquée (500 m de rayon de courbure), avec une déclivité de 4 mm / m.

Éléments descriptifs

Matériau(x) du gros-oeuvre, mise en oeuvre et revêtement : calcaire, moellon ; métal ; moellon ; calcaire, pierre de taille, bossage

Couvrements : voûte en berceau plein-cintre

Statut, intérêt et protection

Statut de la propriété : propriété d'un établissement public de l'Etat

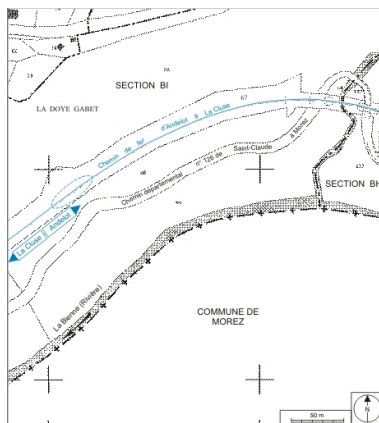
Liens web

- Voir le dossier numérisé : <https://patrimoine.bourgognefranchecomte.fr/gtrudov/IA39001142/index.htm>

Illustrations



Carte et schéma de localisation.
Carte topographique, IGN, 2000,
dalles F087_050 et F088_050,
échelle 1:25 000. Scan 25,
licence n° 2008/CISE/2968.
Dess. André Céréza
IVR43_20073900463NUDA




Plan-masse et de situation. Extrait
du plan cadastral informatisé, 2006,
sections BH et BI, échelle 1:2000.
Dess. André Céréza
IVR43_20073900251NUDA



Vue d'ensemble en enfilade,
depuis le sud-ouest.
Phot. Yves Sancey
IVR43_20053900550XA



Vue d'ensemble, de face.
Phot. Yves Sancey
IVR43_20053900554ZA



Pile centrale et refuge,
vus en contre-plongée.
Phot. Yves Sancey
IVR43_20053900552XA

Dossiers liés

Est partie constituante de : section Morez - Saint-Claude de la voie ferrée Andelot - La Cluse (IA39001138)

Dossiers de synthèse :

présentation de la commune de Morbier (IA39000613) Franche-Comté, Jura, Morbier

Oeuvre(s) contenue(s) :

Auteur(s) du dossier : Laurent Poupard

Copyright(s) : (c) Région Bourgogne-Franche-Comté, Inventaire du patrimoine



Carte et schéma de localisation. Carte topographique, IGN, 2000, dalles F087_050 et F088_050, échelle 1:25 000. Scan 25, licence n° 2008/CISE/2968.

IVR43_20073900463NUDA

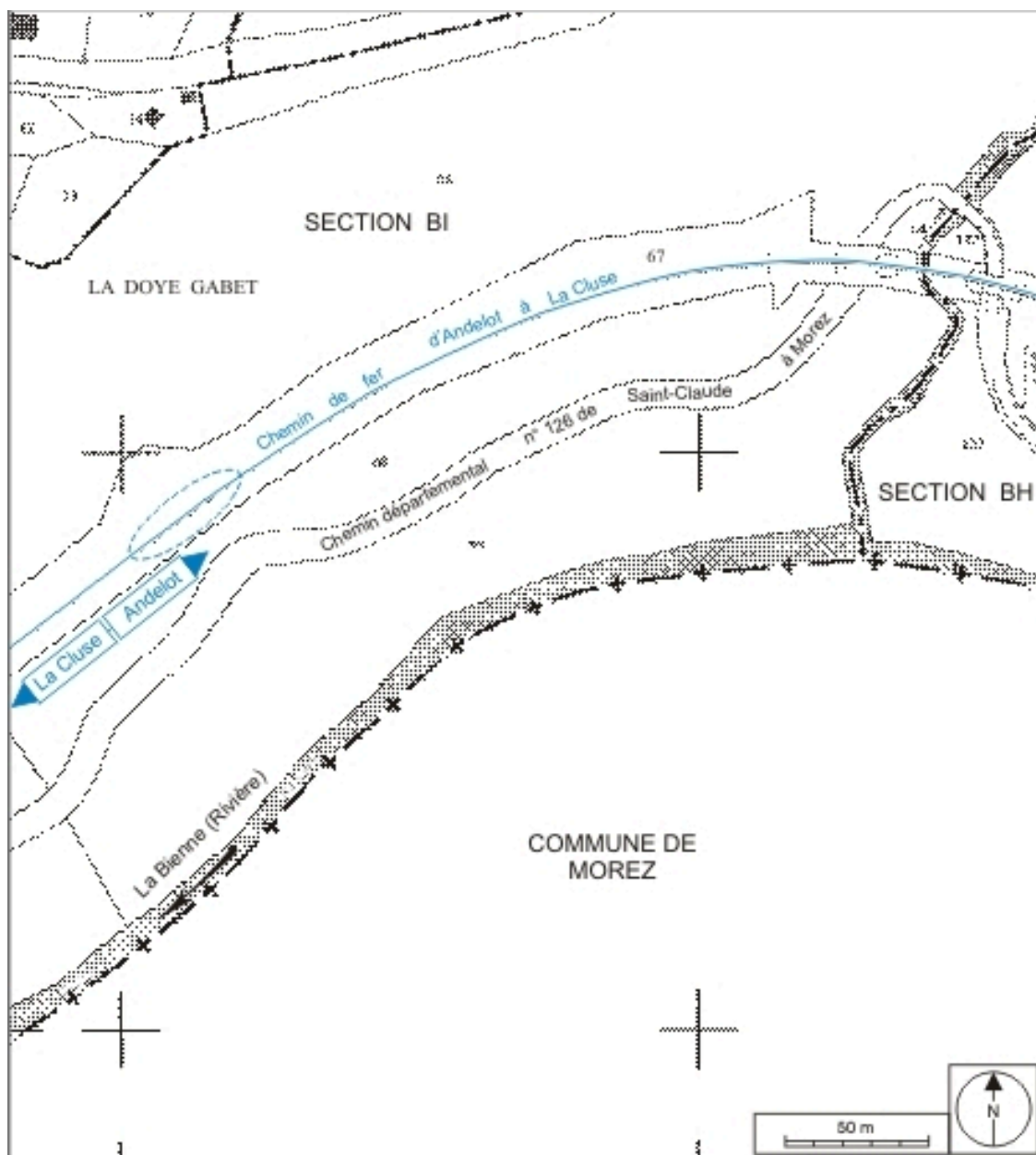
Auteur de l'illustration : André Céréza

Date de prise de vue : 2007

Technique de relevé : reprise de fond ; Échelle : 1/25 000

(c) Région Bourgogne-Franche-Comté, Inventaire du patrimoine ; SCAN 25 (c) IGN - 2008, Licence n° 2008CISE29-68

reproduction soumise à autorisation du titulaire des droits d'exploitation



Plan-masse et de situation. Extrait du plan cadastral informatisé, 2006, sections BH et BI, échelle 1:2000.

IVR43_20073900251NUDA

Auteur de l'illustration : André Céréza

Date de prise de vue : 2007

Technique de relevé : reprise de fond ; Échelle : 1/2 000

(c) Région Bourgogne-Franche-Comté, Inventaire du patrimoine
reproduction soumise à autorisation du titulaire des droits d'exploitation



Vue d'ensemble en enfilade, depuis le sud-ouest.

IVR43_20053900550XA

Auteur de l'illustration : Yves Sancey

Date de prise de vue : 2005

(c) Région Bourgogne-Franche-Comté, Inventaire du patrimoine
reproduction soumise à autorisation du titulaire des droits d'exploitation



Vue d'ensemble, de face.

IVR43_20053900554ZA

Auteur de l'illustration : Yves Sancey

Date de prise de vue : 2005

(c) Région Bourgogne-Franche-Comté, Inventaire du patrimoine
reproduction soumise à autorisation du titulaire des droits d'exploitation



Pile centrale et refuge, vus en contre-plongée.

IVR43_20053900552XA

Auteur de l'illustration : Yves Sancey

Date de prise de vue : 2005

(c) Région Bourgogne-Franche-Comté, Inventaire du patrimoine
reproduction soumise à autorisation du titulaire des droits d'exploitation