

Bourgogne, Côte-d'Or
Vitteaux
Audiffred

hôpital Saint-Nicolas, puis hôpital local

Références du dossier

Numéro de dossier : IA21000868
Date de l'enquête initiale : 2003
Date(s) de rédaction : 2004, 2011
Cadre de l'étude : enquête thématique régionale patrimoine hospitalier
Degré d'étude : étudié

Désignation

Dénomination : hôpital
Vocable : Saint-Nicolas
Destinations successives : hôpital local

Compléments de localisation

Milieu d'implantation : en ville
Références cadastrales : 2010, AD, 17

Historique

Une maladrerie, "Saint Nicolas des champs" (lotissement moderne proche de l'église), aurait existé à Vitteaux dès 1340 (copie d'un acte, archives de l'hôpital) et au plus tard en 1454 (AD 21, 142H, 3X 710a1), et est démolie entre les guerres de religion et 1708. Elle est suivie d'un deuxième établissement, un groupe de deux maisons dans la rue de l'hôtel de ville où des travaux sont faits en 1613 (chapelle et maisons dont une neuve), 1643 et 1672. Mais l'édifice est trop petit. En 1693, le terrain du Meix Bassot, situé "rue vieille", limité à l'est par le "ruisseau de la pêcherie", à l'ouest et au nord par le couvent des Minimes, et au sud par la commune, est acheté à Philibert Jarry de Lajarrie, seigneur de Grandprey, qui ne le possédait que depuis 1690. Le nouveau terrain comporte un bâtiment qualifié de grand, comportant plusieurs corps de logis, des granges, un pressoir, un verger, un jardin, des galeries, le tout dans une enceinte. En 1696, les maladreries de Vitteaux, Saffres et de Villy sont réunies à l'établissement. Le bâtiment central est construit en 1748 et rattaché aux deux ailes existantes, sans doute remaniées (date portée de 1766), par Jean-Baptiste Caristie, de Saulieu. Un bûcher est construit en 1780, une première buanderie en 1826-1828, une première chambre des morts et une salle de bains en 1858-1859. Des changements d'affectation interviennent à compter de l'extension du bâtiment initial en 1885, due à l'architecte Grosley, de Semur (salle de 12 lits sur l'ancien bûcher, prévue dès 1876). En 1906, on construit une salle des vieillards dans l'ancien couvent repris aux soeurs de la Providence, puis une deuxième morgue en 1908. Le jardin est réaménagé en 1910 (projet de la maison Olivier, de Dijon). Entre 1914 (plans) et 1922, des pavillons, aujourd'hui détruits ou remaniés, sont construits : pavillon pour malades payants, pavillon d'isolement et service de chirurgie (agrandi en 1941). Un service d'enfants (bâtiment Moreau) est construit en 1933 et réaménagé entre 1954 et 1957. Une maison de retraite est construite à partir de 1965. En 1937, l'établissement comportait 70 lits.

Période(s) principale(s) : 2e quart 18e siècle, 3e quart 18e siècle, 4e quart 19e siècle, 1er quart 20e siècle, 2e quart 20e siècle

Dates : 1748 (daté par source), 1766 (porte la date), 1885 (daté par source), 1906 (daté par source), 1922 (daté par source), 1933 (daté par source)

Auteur(s) de l'oeuvre : Jean-Baptiste Caristie (architecte, attribution par source), Grosley (architecte, attribution par source)

Description

Avec les deux ailes en retour d'équerre qui lui sont adossées, le corps de bâtiment dessine un plan en U : il abrite la chapelle, comportant un stuc attribué à l'italien Marca, flanquée de deux salles de malades. Son haut toit à croupes, couvert de tuiles plates, porte un campanile marquant l'emplacement de la chapelle. On accède à cette chapelle par une porte ornementée, située dans l'axe de la cour d'honneur et surmontée d'un oculus ovale abritant une Vierge de Pitié. L'une des ailes était destinée aux soeurs hospitalières, l'autre était occupée par la cuisine et l'administration. Le bâtiment principal donne sur une cour à laquelle on accède, depuis la place, par un portail en pierre de taille surmonté de deux pots à feu. Desservi par un escalier monumental situé au centre, il comporte deux niveaux, un rez-de-chaussée surélevé, ou étage de soubassement, et un étage de combles aux lucarnes surmontées d'un arc en plein-cintre. Sa façade antérieure est pourvue de deux bandeaux décoratifs. Chaque aile en retour comporte quatre travées et est couverte d'un toit à longs pans brisés. Pour les ailes, l'élévation est différente de celle du bâtiment principal : rez-de-chaussée surélevé sur entresol, qui permet de faire la jonction avec l'étage de soubassement du bâtiment principal. Le bâtiment principal comporte, sur la gauche, une extension de trois travées vitrées, comportant un rez-de-chaussée, un étage carré et des combles, peu visibles de la cour. Cette extension, qui rend l'ensemble initial moins régulier, est plus visible sur la façade postérieure car elle est enduite, alors que le reste de la façade ne l'est pas. Vue de la façade postérieure, la chapelle n'apparaît donc pas totalement dans l'axe. Elle comporte deux fenêtres. Le campanile, de forme octogonale, est recouvert de zinc et d'ardoises agencées en écailles de façon décorative.

Éléments descriptifs

Matériau(x) du gros-oeuvre, mise en oeuvre et revêtement : pierre ; enduit ; pierre de taille ; moellon

Matériau(x) de couverture : tuile plate, ardoise

Plan : plan régulier en U

Étage(s) ou vaisseau(x) : étage de soubassement, 1 étage carré, étage de comble

Élévations extérieures : élévation ordonnancée

Type(s) de couverture : toit à longs pans ; toit à longs pans brisés

Escaliers : escalier hors-oeuvre ; escalier symétrique


Statut, intérêt et protection

Statut de la propriété : propriété d'un établissement public

Liens web

- Dossier numérisé prochainement disponible :

Illustrations



Vue de la façade principale,
carte postale, après 1910.
Repro. Michel Thierry
IVR26_20032100548NUC2A



Grille d'entrée.
Phot. Michel Thierry
IVR26_20032100400NUC2A



Portail d'entrée.
Phot. Michel Thierry
IVR26_20032100402NUC2A



Façade principale et portail d'entrée.
Phot. Michel Thierry
IVR26_20032100398NUC2A



Façade sur cour principale.
Phot. Michel Thierry
IVR26_20032100396NUC2A



Façade principale depuis le portail.
Phot. Michel Thierry
IVR26_20032100397NUC2A



Façade principale.
Phot. Michel Thierry
IVR26_20032100399NUC2A



Façade principale.
Phot. Michel Thierry
IVR26_20032100401NUC2A



Corps central de la façade principale.
Phot. Michel Thierry
IVR26_20032100403NUC2A



Sacristie de la chapelle.
Phot. Michel Thierry
IVR26_20032100412NUC2A



Clocheton de la chapelle.
Phot. Michel Thierry
IVR26_20032100411NUC2A



Façade antérieure de l'extension
de la salle des hommes.
Phot. Michel Thierry
IVR26_20032100410NUC2A



Façade postérieure et extension
de la salle des hommes.
Phot. Michel Thierry
IVR26_20032100409NUC2A



Façade postérieure.
Phot. Michel Thierry
IVR26_20032100407NUC2A




Façade postérieure.
Phot. Michel Thierry
IVR26_20032100408NUC2A



Portail d'entrée de la chapelle.
Phot. Michel Thierry
IVR26_20032100404NUC2A



Chapelle et salle des hommes.
Phot. Michel Thierry
IVR26_20032100416NUC2A



Chapelle et salle des hommes.
Phot. Michel Thierry
IVR26_20032100415NUC2A



Salle des hommes et chapelle.
Phot. Michel Thierry
IVR26_20032100417NUC2A



Salle des hommes et chapelle.
Phot. Michel Thierry
IVR26_20032100418NUC2A



Choeur de la chapelle.
Phot. Michel Thierry
IVR26_20032100419NUC2A



Cheminée de la salle des hommes.
Phot. Michel Thierry
IVR26_20032100539NUC2A



Cheminée de la salle des hommes.
Phot. Michel Thierry
IVR26_20032100540NUC2A



Porte et placards muraux
dans la salle des hommes.
Phot. Michel Thierry
IVR26_20032100538NUC2A



Détail de la stèle érigée en l'honneur
du docteur Maurice Quignard.
Phot. Jean-Luc Duthu
IVR26_20012100259ZA



Vue d'ensemble de la stèle
érigée en l'honneur du
docteur Maurice Quignard.
Phot. Jean-Luc Duthu
IVR26_20012100258ZA



Ancien couvent des minimes
appartenant à l'hôpital.
Phot. Jean-Luc Duthu

IVR26_20012100255XA



Four à pain dans les caves de
l'ancien couvent des minimes.

Phot. Michel Thierry
IVR26_20032100414NUC2A



Puits dans les caves de
l'ancien couvent des minimes.

Phot. Michel Thierry
IVR26_20032100413NUC2A



Vue générale en 2001.

Phot. Jean-Luc Duthu
IVR26_20012100251XA



Vue de la façade principale,
carte postale, après 1910.

Phot.
IVR26_20032100549NUC2A



Vue de la façade principale,
carte postale vers 1950-1960.

Phot.
IVR26_20032100550NUC2A

Dossiers liés


Oeuvre(s) contenue(s) :

Le mobilier de l'hôpital local (IM21009582) Bourgogne, Côte-d'Or, Vitteaux, rue Gueniot
aiguière (IM21009607) Bourgogne, Côte-d'Or, Vitteaux, rue Gueniot
assiette ; assiette à l'italienne (IM21009604) Bourgogne, Côte-d'Or, Vitteaux, rue Gueniot
autel ; retable (IM21009624) Bourgogne, Côte-d'Or, Vitteaux, rue Gueniot
bénitier (IM21009626) Bourgogne, Côte-d'Or, Vitteaux, rue Gueniot
biberon ; biberon de malade (IM21009616) Bourgogne, Côte-d'Or, Vitteaux, rue Gueniot
bouteille ; bouteille à rafraîchir (IM21009615) Bourgogne, Côte-d'Or, Vitteaux, rue Gueniot
clôture (IM21009610) Bourgogne, Côte-d'Or, Vitteaux, rue Gueniot
clôture de chœur : grille de communion (IM21009583) Bourgogne, Côte-d'Or, Vitteaux, rue Gueniot
élément d'architecture : clef d'arc (IM21009595) Bourgogne, Côte-d'Or, Vitteaux, rue Gueniot
élément d'architecture : enseigne professionnelle (IM21009594) Bourgogne, Côte-d'Or, Vitteaux, rue Gueniot
ensemble de 13 assiettes plates (IM21009608) Bourgogne, Côte-d'Or, Vitteaux, rue Gueniot
ensemble de 2 assiettes creuses (IM21009611) Bourgogne, Côte-d'Or, Vitteaux, rue Gueniot
ensemble de 2 assiettes creuses (IM21009609) Bourgogne, Côte-d'Or, Vitteaux, rue Gueniot
ensemble de 2 pots à vin (IM21009613) Bourgogne, Côte-d'Or, Vitteaux, rue Gueniot
ensemble de 3 écuelles (IM21009600) Bourgogne, Côte-d'Or, Vitteaux, rue Gueniot
ensemble de 5 plats (IM21009601) Bourgogne, Côte-d'Or, Vitteaux, rue Gueniot
ensemble de 6 pichets (IM21009612) Bourgogne, Côte-d'Or, Vitteaux, rue Gueniot
ensemble de deux bouillottes (IM21009580) Bourgogne, Côte-d'Or, Vitteaux, rue Gueniot

ensemble de deux mortiers (IM21009591) Bourgogne, Côte-d'Or, Vitteaux, rue Gueniot
ensemble de deux moutardiers (IM21009603) Bourgogne, Côte-d'Or, Vitteaux, rue Gueniot
ensemble de deux pichets (IM21009606) Bourgogne, Côte-d'Or, Vitteaux, rue Gueniot
ensemble de deux pots à pharmacie (IM21009585) Bourgogne, Côte-d'Or, Vitteaux, rue Gueniot
fontaine à eau potable (IM21009581) Bourgogne, Côte-d'Or, Vitteaux, rue Gueniot
fontaine de toilette (IM21009579) Bourgogne, Côte-d'Or, Vitteaux, rue Gueniot
fontaine de toilette (IM21009592) Bourgogne, Côte-d'Or, Vitteaux, rue Gueniot
groupe sculpté : Saint Joseph et Jésus enfant (IM21009573) Bourgogne, Côte-d'Or, Vitteaux, rue Gueniot
groupe sculpté : Saint Nicolas (IM21009574) Bourgogne, Côte-d'Or, Vitteaux, rue Gueniot
mortier (IM21009589) Bourgogne, Côte-d'Or, Vitteaux, rue Gueniot
mortier (IM21009588) Bourgogne, Côte-d'Or, Vitteaux, rue Gueniot
mortier (IM21009590) Bourgogne, Côte-d'Or, Vitteaux, rue Gueniot
pichet (IM21009605) Bourgogne, Côte-d'Or, Vitteaux, rue Gueniot
pichet ; pot à vin (IM21009618) Bourgogne, Côte-d'Or, Vitteaux, rue Gueniot
plaque commémorative (IM21009597) Bourgogne, Côte-d'Or, Vitteaux, rue Gueniot
plaque de cheminée (IM21009596) Bourgogne, Côte-d'Or, Vitteaux, rue Gueniot
pot à pharmacie (IM21009587) Bourgogne, Côte-d'Or, Vitteaux, rue Gueniot
pot à pharmacie (IM21009586) Bourgogne, Côte-d'Or, Vitteaux, rue Gueniot
salière (IM21009602) Bourgogne, Côte-d'Or, Vitteaux, rue Gueniot
seringue (IM21009584) Bourgogne, Côte-d'Or, Vitteaux, rue Gueniot
seringue : clystère, clystère soi-même (IM21009598) Bourgogne, Côte-d'Or, Vitteaux, rue Gueniot
seringue : clystère, clystère soi-même (IM21009599) Bourgogne, Côte-d'Or, Vitteaux, rue Gueniot
statue : sainte Marie (IM21009568) Bourgogne, Côte-d'Or, Vitteaux, rue Gueniot
statue : Sainte Marthe (IM21009571) Bourgogne, Côte-d'Or, Vitteaux, rue Gueniot
statue : saint Joseph (IM21009567) Bourgogne, Côte-d'Or, Vitteaux, rue Gueniot
statue : saint Nicolas (IM21009569) Bourgogne, Côte-d'Or, Vitteaux, rue Gueniot
statue : Vierge à l'enfant (IM21009572) Bourgogne, Côte-d'Or, Vitteaux, rue Gueniot
statue : Vierge à l'enfant (IM21009575) Bourgogne, Côte-d'Or, Vitteaux, rue Gueniot
statue : Vierge au serpent (IM21009570) Bourgogne, Côte-d'Or, Vitteaux, rue Gueniot
statue : Vierge de pitié (IM21009576) Bourgogne, Côte-d'Or, Vitteaux, rue Gueniot
tableau : exorcisme ou scène d'abjuration (?) (IM21009577) Bourgogne, Côte-d'Or, Vitteaux, rue Gueniot
tableau : la visitation (IM21009593) Bourgogne, Côte-d'Or, Vitteaux, rue Gueniot
tableau : portrait de Jacques Languet (IM21009578) Bourgogne, Côte-d'Or, Vitteaux, rue Gueniot
tire-lait (IM21009617) Bourgogne, Côte-d'Or, Vitteaux, rue Gueniot
versoir ; versoir à huile (IM21009614) Bourgogne, Côte-d'Or, Vitteaux, rue Gueniot

Auteur(s) du dossier : , Nicolas Potier

Copyright(s) : (c) Région Bourgogne-Franche-Comté, Inventaire du patrimoine



Vue de la façade principale, carte postale, après 1910.

Référence du document reproduit :

- Vue de la façade principale, carte postale, après 1910.

IVR26_20032100548NUC2A

Auteur de l'illustration (reproduction) : Michel Thierry

Date de prise de vue : 2003

(c) Région Bourgogne-Franche-Comté, Inventaire du patrimoine
reproduction soumise à autorisation du titulaire des droits d'exploitation



Grille d'entrée.

IVR26_20032100400NUC2A

Auteur de l'illustration : Michel Thierry

Date de prise de vue : 2003

(c) Région Bourgogne-Franche-Comté, Inventaire du patrimoine
reproduction soumise à autorisation du titulaire des droits d'exploitation



Portail d'entrée.

IVR26_20032100402NUC2A

Auteur de l'illustration : Michel Thierry

Date de prise de vue : 2003

(c) Région Bourgogne-Franche-Comté, Inventaire du patrimoine
reproduction soumise à autorisation du titulaire des droits d'exploitation



Façade principale et portail d'entrée.

IVR26_20032100398NUC2A

Auteur de l'illustration : Michel Thierry

Date de prise de vue : 2003

(c) Région Bourgogne-Franche-Comté, Inventaire du patrimoine
reproduction soumise à autorisation du titulaire des droits d'exploitation



Façade sur cour principale.

IVR26_20032100396NUC2A

Auteur de l'illustration : Michel Thierry

Date de prise de vue : 2003

(c) Région Bourgogne-Franche-Comté, Inventaire du patrimoine
reproduction soumise à autorisation du titulaire des droits d'exploitation



Façade principale depuis le portail.

IVR26_20032100397NUC2A

Auteur de l'illustration : Michel Thierry

Date de prise de vue : 2003

(c) Région Bourgogne-Franche-Comté, Inventaire du patrimoine
reproduction soumise à autorisation du titulaire des droits d'exploitation



Façade principale.

IVR26_20032100399NUC2A

Auteur de l'illustration : Michel Thierry

Date de prise de vue : 2003

(c) Région Bourgogne-Franche-Comté, Inventaire du patrimoine
reproduction soumise à autorisation du titulaire des droits d'exploitation



Façade principale.

IVR26_20032100401NUC2A

Auteur de l'illustration : Michel Thierry

Date de prise de vue : 2003

(c) Région Bourgogne-Franche-Comté, Inventaire du patrimoine
reproduction soumise à autorisation du titulaire des droits d'exploitation



Corps central de la façade principale.

IVR26_20032100403NUC2A

Auteur de l'illustration : Michel Thierry

Date de prise de vue : 2003

(c) Région Bourgogne-Franche-Comté, Inventaire du patrimoine
reproduction soumise à autorisation du titulaire des droits d'exploitation



Sacristie de la chapelle.

IVR26_20032100412NUC2A

Auteur de l'illustration : Michel Thierry

Date de prise de vue : 2003

(c) Région Bourgogne-Franche-Comté, Inventaire du patrimoine
reproduction soumise à autorisation du titulaire des droits d'exploitation



Clocheton de la chapelle.

IVR26_20032100411NUC2A

Auteur de l'illustration : Michel Thierry

Date de prise de vue : 2003

(c) Région Bourgogne-Franche-Comté, Inventaire du patrimoine
reproduction soumise à autorisation du titulaire des droits d'exploitation




Façade antérieure de l'extension de la salle des hommes.

IVR26_20032100410NUC2A

Auteur de l'illustration : Michel Thierry

Date de prise de vue : 2003

(c) Région Bourgogne-Franche-Comté, Inventaire du patrimoine
reproduction soumise à autorisation du titulaire des droits d'exploitation



Façade postérieure et extension de la salle des hommes.

IVR26_20032100409NUC2A

Auteur de l'illustration : Michel Thierry

Date de prise de vue : 2003

(c) Région Bourgogne-Franche-Comté, Inventaire du patrimoine
reproduction soumise à autorisation du titulaire des droits d'exploitation



Façade postérieure.

IVR26_20032100407NUC2A

Auteur de l'illustration : Michel Thierry

Date de prise de vue : 2003

(c) Région Bourgogne-Franche-Comté, Inventaire du patrimoine
reproduction soumise à autorisation du titulaire des droits d'exploitation



Façade postérieure.

IVR26_20032100408NUC2A

Auteur de l'illustration : Michel Thierry

Date de prise de vue : 2003

(c) Région Bourgogne-Franche-Comté, Inventaire du patrimoine
reproduction soumise à autorisation du titulaire des droits d'exploitation



Portail d'entrée de la chapelle.

IVR26_20032100404NUC2A

Auteur de l'illustration : Michel Thierry

Date de prise de vue : 2003

(c) Région Bourgogne-Franche-Comté, Inventaire du patrimoine
reproduction soumise à autorisation du titulaire des droits d'exploitation



Chapelle et salle des hommes.

IVR26_20032100416NUC2A

Auteur de l'illustration : Michel Thierry

Date de prise de vue : 2003

(c) Région Bourgogne-Franche-Comté, Inventaire du patrimoine
reproduction soumise à autorisation du titulaire des droits d'exploitation



Chapelle et salle des hommes.

IVR26_20032100415NUC2A

Auteur de l'illustration : Michel Thierry

Date de prise de vue : 2003

(c) Région Bourgogne-Franche-Comté, Inventaire du patrimoine
reproduction soumise à autorisation du titulaire des droits d'exploitation



Salle des hommes et chapelle.

IVR26_20032100417NUC2A

Auteur de l'illustration : Michel Thierry

Date de prise de vue : 2003

(c) Région Bourgogne-Franche-Comté, Inventaire du patrimoine
reproduction soumise à autorisation du titulaire des droits d'exploitation



Salle des hommes et chapelle.

IVR26_20032100418NUC2A

Auteur de l'illustration : Michel Thierry

Date de prise de vue : 2003

(c) Région Bourgogne-Franche-Comté, Inventaire du patrimoine
reproduction soumise à autorisation du titulaire des droits d'exploitation



Choeur de la chapelle.

IVR26_20032100419NUC2A

Auteur de l'illustration : Michel Thierry

Date de prise de vue : 2003

(c) Région Bourgogne-Franche-Comté, Inventaire du patrimoine
reproduction soumise à autorisation du titulaire des droits d'exploitation



Cheminée de la salle des hommes.

IVR26_20032100539NUC2A

Auteur de l'illustration : Michel Thierry

Date de prise de vue : 2003

(c) Région Bourgogne-Franche-Comté, Inventaire du patrimoine
reproduction soumise à autorisation du titulaire des droits d'exploitation



Cheminée de la salle des hommes.

IVR26_20032100540NUC2A

Auteur de l'illustration : Michel Thierry

Date de prise de vue : 2003

(c) Région Bourgogne-Franche-Comté, Inventaire du patrimoine
reproduction soumise à autorisation du titulaire des droits d'exploitation



Porte et placards muraux dans la salle des hommes.

IVR26_20032100538NUC2A

Auteur de l'illustration : Michel Thierry

Date de prise de vue : 2003

(c) Région Bourgogne-Franche-Comté, Inventaire du patrimoine
reproduction soumise à autorisation du titulaire des droits d'exploitation



Détail de la stèle érigée en l'honneur du docteur Maurice Quignard.

IVR26_20012100259ZA

Auteur de l'illustration : Jean-Luc Duthu

Date de prise de vue : 2001

(c) Région Bourgogne-Franche-Comté, Inventaire du patrimoine
reproduction soumise à autorisation du titulaire des droits d'exploitation



Vue d'ensemble de la stèle érigée en l'honneur du docteur Maurice Quignard.

IVR26_20012100258ZA

Auteur de l'illustration : Jean-Luc Duthu

Date de prise de vue : 2001

(c) Région Bourgogne-Franche-Comté, Inventaire du patrimoine
reproduction soumise à autorisation du titulaire des droits d'exploitation



Ancien couvent des minimes appartenant à l'hôpital.

IVR26_20012100255XA

Auteur de l'illustration : Jean-Luc Duthu

Date de prise de vue : 2001

(c) Région Bourgogne-Franche-Comté, Inventaire du patrimoine
reproduction soumise à autorisation du titulaire des droits d'exploitation



Four à pain dans les caves de l'ancien couvent des minimes.

IVR26_20032100414NUC2A

Auteur de l'illustration : Michel Thierry

Date de prise de vue : 2003

(c) Région Bourgogne-Franche-Comté, Inventaire du patrimoine
reproduction soumise à autorisation du titulaire des droits d'exploitation



Puits dans les caves de l'ancien couvent des minimes.

IVR26_20032100413NUC2A

Auteur de l'illustration : Michel Thierry

Date de prise de vue : 2003

(c) Région Bourgogne-Franche-Comté, Inventaire du patrimoine
reproduction soumise à autorisation du titulaire des droits d'exploitation




Vue générale en 2001.

IVR26_20012100251XA

Auteur de l'illustration : Jean-Luc Duthu

Date de prise de vue : 2001

(c) Région Bourgogne-Franche-Comté, Inventaire du patrimoine
reproduction soumise à autorisation du titulaire des droits d'exploitation




Vue de la façade principale, carte postale, après 1910.

IVR26_20032100549NUC2A

Auteur de l'illustration :

Date de prise de vue : 2003

(c) Région Bourgogne-Franche-Comté, Inventaire du patrimoine
reproduction soumise à autorisation du titulaire des droits d'exploitation



Vue de la façade principale, carte postale vers 1950-1960.

IVR26_20032100550NUC2A

Auteur de l'illustration :

Date de prise de vue : 2003

(c) Région Bourgogne-Franche-Comté, Inventaire du patrimoine
reproduction soumise à autorisation du titulaire des droits d'exploitation