

Franche-Comté, Jura
Toulouse-le-Château
Baudin
chemin de la Vaudrière

haut fourneau, fonderie dit forges de Baudin

Références du dossier

Numéro de dossier : IA39000002
Date de l'enquête initiale : 1995
Date(s) de rédaction : 1995
Cadre de l'étude : patrimoine industriel patrimoine industriel du Jura
Degré d'étude : étudié
Référence du dossier Monument Historique : PA00102098

Désignation

Dénomination : haut fourneau, fonderie
Appellation : forges de Baudin
Parties constituantes non étudiées : bureau, atelier de fabrication, entrepôt industriel, réservoir industriel, logement patronal, logement d'ouvriers, chapelle, école, presbytère, remise, serre, orangerie, conciergerie, bassin, canal, cimetière, partie d'édifice agricole

Compléments de localisation

oeuvre située en partie sur la commune Sellières
Milieu d'implantation : en écart
Réseau hydrographique : dérivation de la Brenne
Références cadastrales : . 1809 C 1, 2 ; . 1995 ZH 31, 144 à 149

Historique

L'usine de Baudin s'étend également sur la commune de Sellières (1982 AI 1 à 6, ZE 73). Un haut fourneau est établi à la fin du 18e siècle, en vertu d'un arrêt du conseil d'Etat du 11 février 1783, à l'emplacement d'un moulin attesté au 15e siècle. Il fournit d'abord de la fonte pour l'usine de Syam puis se spécialise dans la production de fonte moulée. De dimension modeste, l'usine connaît vers 1827 une série d'extensions : logements d'ouvriers, hangar et reconstruction de la fonderie. Entre 1832 et 1839 sont construits l'école et un atelier. En 1846, la consistance de l'usine est la suivante : un fourneau, une machine à vapeur, deux cubilots, un four à réverbère, deux machines soufflantes et un moulin à farine à trois tournants. Sous l'influence d'Edmond Monnier, maître de forges, une chapelle néogothique est édifiée en 1853-1854 et, avant 1872, un presbytère. Un château est construit vers 1865, complété d'une aile à l'angle nord-ouest vers 1885. Peu après, une conciergerie et une orangerie sont édifiées par les architectes Narcisse Perrard et Augustin Bidot. Vers 1860, l'usine connaît des difficultés : le haut fourneau est éteint en 1874 puis détruit, l'établissement se contente de traiter les fontes en gueuses importées de Lorraine. Spécialisée au 20e siècle dans la production de fonte émaillée, l'usine ferme ses portes en 1958. Vers 1970-1975, les bâtiments de production sont rasés. Le site est protégé au titre des Monuments historiques en 1991 et 1993 (classement de la chapelle). Une machine à vapeur d'appoint est mentionnée en 1828. Celle présente en 1846 a une puissance de 10 chevaux. L'usine emploie 113 ouvriers en 1846, contre 105 ouvriers en 1855, et 70 en 1886.

Période(s) principale(s) : 4e quart 18e siècle (), 2e quart 19e siècle (), 3e quart 19e siècle (), 4e quart 19e siècle ()
Auteur(s) de l'oeuvre : Narcisse Perrard (architecte, attribution par travaux historiques), Augustin Bidot (architecte, attribution par travaux historiques)

Description

Logements d'ouvriers : moellon calcaire, un ou 2 étages carrés, galerie extérieure de distribution en bois sur façade postérieure pour 2 d'entre eux, croupe ou pignon. Logement patronal et bureaux abritant à l'extrémité sud l'ancien moulin : un étage carré, un étage de comble, demi-croupes. Atelier de fabrication : un étage carré avec extension nord en briques creuses couverte d'un appentis, aile en retour longeant la Brenne à un étage rehaussé en parpaings. Chapelle en moellons et pierre de taille, à vaisseau unique voûté d'ogives, toit à longs pans en tuiles vernissées et flèche en ardoise. Château en moellons calcaires enduits : étage de soubassement, étage carré, étage de comble, toit en pavillon et croupes couverts d'ardoises.

Éléments descriptifs

Matériau(x) du gros-oeuvre, mise en oeuvre et revêtement : calcaire, moellon, enduit ; calcaire, pierre de taille ; béton, parpaing de béton ; brique creuse

Matériau(x) de couverture : tuile mécanique, tuile plate, tuile plate plombifère, ardoise

Étage(s) ou vaisseau(x) : étage de soubassement, 2 étages carrés, étage de comble

Couvrements : voûte d'ogives ; charpente en bois apparente

Élévations extérieures : élévation à travées

Type(s) de couverture : flèche polygonale ; toit en pavillon ; toit à longs pans ; appentis ; croupe ; croupe polygonale ; demi-croupe ; pignon couvert ; noue

Escaliers : escalier dans-oeuvre : escalier tournant, en charpente ; escalier de distribution extérieur : escalier droit, en maçonnerie

Énergies : énergie hydraulique : produite sur place ; énergie thermique : produite sur place ; énergie électrique : achetée

Typologies et état de conservation

État de conservation : établissement industriel désaffecté

Statut, intérêt et protection

Intérêt de l'œuvre : à signaler

Éléments remarquables : chapelle, logement d'ouvriers

Protections : inscrit MH partiellement, 1991/10/08, inscrit MH partiellement, 1993/11/22, inscrit MH partiellement, 1993/11/30, classé MH partiellement, 1993/07/05

Statut de la propriété : propriété privée

Références documentaires

Documents figurés

- **Plan de l'usine de Mr Monnier-Jobez située à Baudin [...].**
Plan de l'usine de Mr Monnier-Jobez située à Baudin [...]. Dessin, 1832, par Delarue
Archives départementales du Jura, Montmorot
- **[Projets (?) pour la chapelle de Baudin : élévation du pignon ouest et de la flèche, coupe transversale du chœur], s.d. [vers 1853].**
[Projets (?) pour la chapelle de Baudin : élévation du pignon ouest et de la flèche, coupe transversale du chœur], dessin, s.d. [vers 1853].
Archives départementales du Jura, Montmorot
- **[Projet (?) de coupe longitudinale de la chapelle de Baudin], s.d. [vers 1853]**
[Projet (?) de coupe longitudinale de la chapelle de Baudin], dessin, échelle 1:50, s.d. [vers 1853].
Archives départementales du Jura, Montmorot
- **Le château de Baudin (Jura).**
Le château de Baudin (Jura). Carte postale, s.d. [fin 19e siècle].
Collection particulière
- **Plan d'une partie du cours d'eau de la rivière de Brenne [...].**

Plan d'une partie du cours d'eau de la rivière de Brenne [...]. Dessin, 1837. Echelle 1:625, par Delarue
Archives départementales du Jura, Montmorot

- **[Projet (?) de plan de la chapelle de Baudin], s.d. [vers 1853].**
[Projet (?) de plan de la chapelle de Baudin], dessin, échelle 1:50, s.d. [vers 1853].
Archives départementales du Jura, Montmorot

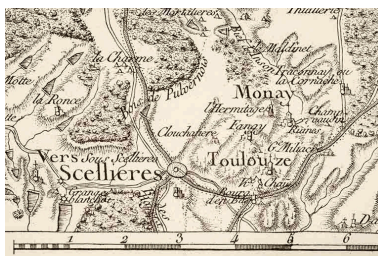
Liens web

- Voir le dossier initial numérisé : <https://patrimoine.bourgognefranche-comte.fr/gtrudov/IA39000002/index.htm>

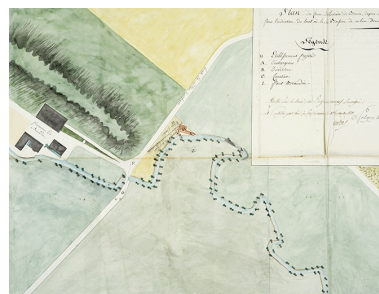
Illustrations



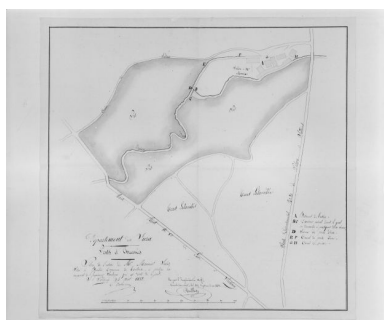
Vue depuis le sud-est. De gauche à droite : chapelle, école et atelier de fabrication le long de la Brenne.
Phot. Jérôme Mongreville
IVR43_19953900521ZA



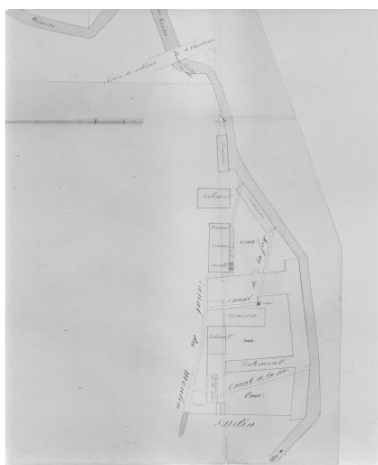
Carte générale de la France. N° 146 [Besançon], 1759-1762.
IVR43_20203900176NUC4A



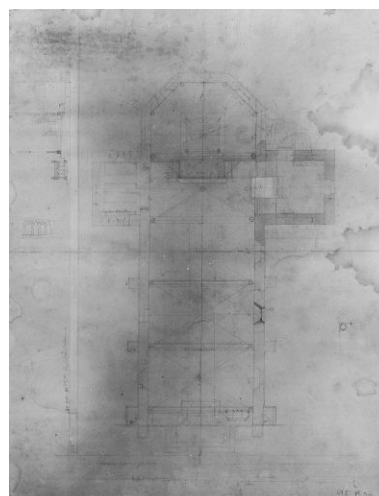
Plan du cours de la rivière de Brenne, depuis et compris le fourneau Beaudin [...], le 12 juillet 1811.
IVR43_20203900173NUC2A




Plan de l'usine de Mr Monnier-Jobez située à Baudin [...], 1832.
Phot. Jérôme Mongreville,
Autr. Delarue
IVR43_19963900197X




Plan d'une partie du cours d'eau de la rivière de Brenne [...], 1837.
Phot. Jérôme Mongreville,
Autr. Delarue
IVR43_19963900199X



[Projet (?) de plan de la chapelle de Baudin], s.d. [vers 1853].
Phot. Jérôme Mongreville
IVR43_19963901772V



[Projet (?) de coupe longitudinale de la chapelle de Baudin], s.d. [vers 1853].

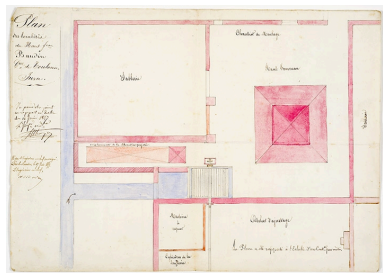


[Projets (?) pour la chapelle de Baudin : élévation du pignon ouest



Plan général de l'établissement de Baudin [...], Poligny le 16 juin 1857.
IVR43_20203900174NUC2A

Phot. Jérôme Mongreville
 IVR43_19963901782V

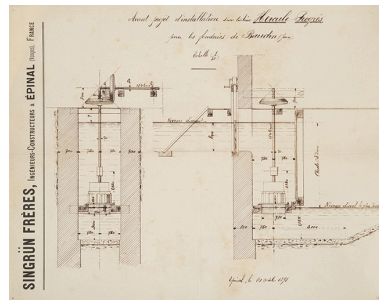


Plan de détail de la chaudière,
 plume, lavis, 1857.
 IVR43_20203900175NUC2A

et de la flèche, coupe transversale
 du choeur, s.d. [vers 1853].
 Phot. Jérôme Mongreville
 IVR43_19963901779V




Papier à en-tête de la société
 Singrün Frères, 1898.
 IVR43_20203900155NUC2A



Avant-projet d'installation
 d'une turbine Hercule-Progress,
 Epinal, le 14 octobre 1898.
 IVR43_20203900156NUC2A




Haut-fourneau et fonderies de
 Baudin. Catalogues d'appareils
 de chauffage (1878-1910).
 IVR43_20203900166NUC2A



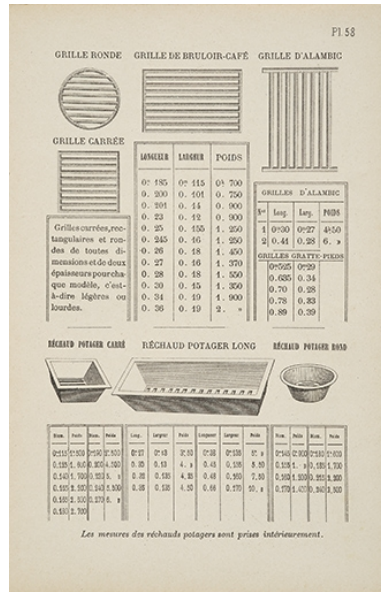
Pl. 22 : fourneau à trois marmites
 (série F). Album d'appareils de
 chauffage, s.d. [4e quart 19e siècle].
 IVR43_20203900157NUC2A




Pl. 7 : cuisinière perfectionnée
 (série T). Album d'appareils de
 chauffage, s.d. [4e quart 19e siècle].
 IVR43_20203900165NUC2A



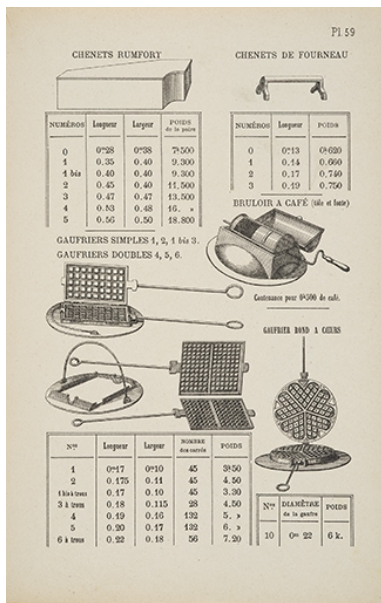
Pl. 57 : pièces détachées pour poêles lyonnais. Album d'appareils de chauffage, s.d. [4e quart 19e siècle].
 IVR43_20203900161NUC2A




Pl. 58 : grilles et réchauds. Album d'appareils de chauffage, s.d. [4e quart 19e siècle].
 IVR43_20203900162NUC2A



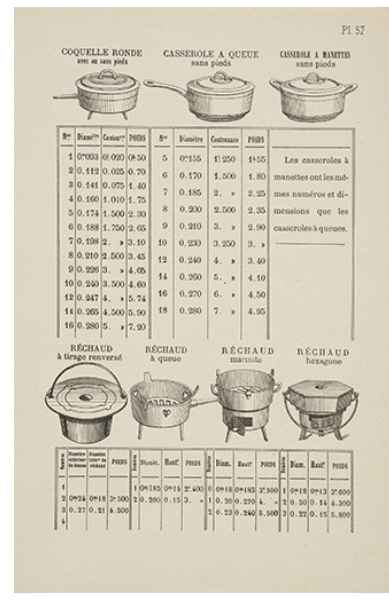
Pl. 29 : garnitures de cheminée (cadres et grilles). Album d'appareils de chauffage, s.d. [4e quart 19e siècle].
 IVR43_20203900159NUC2A




Pl. 59 : articles de cuisine. Album d'appareils de chauffage, s.d. [4e quart 19e siècle].
 IVR43_20203900163NUC2A



Pl. 27 : angles pour fourneau. Album d'appareils de chauffage [4e quart 19e siècle].
 IVR43_20203900158NUC2A



Pl. 57 : casseroles et réchauds. Album d'appareils de chauffage, s.d. [4e quart 19e siècle].
 IVR43_20203900160NUC2A



Pl. 61 : pièces de mécanique (poules, roues, engrenages, etc.). Album d'appareils de chauffage, s.d. [4e quart 19e siècle].
IVR43_20203900164NUC2A



Les fourneaux du cultivateur, affiche publicitaire, s.d. [2e quart 20e siècle].
IVR43_20203900169NUC2A



Affiche publicitaire, Leonetto Cappiello, 1933.
IVR43_20203900168NUC2A



Poêle Katia 66 et cuisinière Style, document publicitaire, s.d. [milieu 20e siècle].
IVR43_20203900167NUC2A



Enseigne publicitaire Baudin, s.d. [milieu 20e siècle].
IVR43_20203900170NUC2A



Carton préparatoire au bas-relief émaillé Le « chevalier normand » ayant orné la porte de la chapelle du paquebot Normandie, vers 1935.
IVR43_20203900171NUC2A



Le château de Baudin (Jura).
Phot.
IVR43_19893901262Z



Forges de Baudin, carte postale, s.d. [fin 20e siècle].
IVR43_20203900172NUC2A



Vue aérienne en 1956.
Phot. Roger Henrard
IVR43_19563900169N



Vue aérienne en 1956.
Phot. Roger Henrard
IVR43_19563900170N



Vue d'ensemble en 1979. De gauche à droite : logement patronal, logement d'ouvriers et presbytère. Au premier plan, vestiges des ateliers de fabrication.
Phot. Jack Dumont
IVR43_19793900436Z



Atelier de fabrication (?) en 1979. Façade sur la Brenne.
Phot. Jack Dumont
IVR43_19793900426Z



Vestiges du magasin industriel (hangar à sable et à bois) en 1980.
Phot. Dominique Dominguez
IVR43_19803900291X



Façades postérieures des logements ouvriers.
Phot. Dominique Dominguez
IVR43_19803900279X



Façade postérieure d'un logement ouvrier.
Phot. Dominique Dominguez
IVR43_19803900280X



Logement d'ouvriers (C) en 1980. Façade postérieure vue depuis l'ouest.
Phot. Dominique Dominguez
IVR43_19803900277X



Façade antérieure d'un logement ouvrier.
Phot. Dominique Dominguez
IVR43_19803900276X



Logement ouvrier vu de trois quarts.
Phot. Dominique Dominguez
IVR43_19803900278X



Façade antérieure d'un
logement ouvrier.
Phot. Jack Dumont
IVR43_19793900442Z



Logement ouvrier vu
de trois quarts gauche.
Phot. Dominique Dominguez
IVR43_19803900286X



Logement d'ouvriers (B) en 1980.
Phot. Dominique Dominguez
IVR43_19803900284X



Logement patronal vu de trois quarts.
Phot. Dominique Dominguez
IVR43_19803900282X



Logement patronal
depuis le sud-ouest.
Phot. Dominique Dominguez
IVR43_19803900283X



Parties agricoles en 1980.
Phot. Dominique Dominguez
IVR43_19803900285X



Le presbytère depuis le sud-est.
Phot. Dominique Dominguez
IVR43_19803900288X



Le presbytère : façade ouest en 1980.
Phot. Dominique Dominguez
IVR43_19803900287X



Façade postérieure du presbytère.
Phot. Dominique Dominguez
IVR43_19803900289X



Façade postérieure du
presbytère, vue de trois quarts.
Phot. Jack Dumont
IVR43_19793900433Z



Façade postérieure du
château, vue de trois quarts.
Phot. Dominique Dominguez
IVR43_19803900268X



Façades postérieures du château.
Phot. Dominique Dominguez
IVR43_19803900269X



Entrée du château.
Phot. Dominique Dominguez
IVR43_19803900273X



Extension sud-ouest du château.
Phot. Dominique Dominguez
IVR43_19803900272X



Vue partielle de la façade
antérieure du château en 1980.
Phot. Dominique Dominguez
IVR43_19803900271X



Bassin du château.
Phot. Dominique Dominguez
IVR43_19803900270X



Chapelle et école depuis l'est.
Phot. Dominique Dominguez
IVR43_19803900274X



Ecole et atelier de fabrication.
Phot. Dominique Dominguez
IVR43_19803900281X



Abside de la chapelle en 1980. Vue
depuis le parc au sud-est.
Phot. Dominique Dominguez
IVR43_19803900275X



Le cimetière.
Phot. Jack Dumont
IVR43_19793900435Z



Vue d'ensemble depuis l'est.
Phot. Jérôme Mongreville
IVR43_19953900518ZA



Atelier de fabrication
(?), vu depuis le nord.
Phot. Jérôme Mongreville
IVR43_19953900510ZA



Logement d'ouvriers (D).Façade
postérieure longeant la Brenne.
Phot. Jérôme Mongreville
IVR43_19953900523ZA



Logement d'ouvriers (D) : façade
antérieure vue depuis le sud.
Phot. Jérôme Mongreville
IVR43_19953900508ZA



Logement d'ouvriers (M). Au
second plan, à gauche : pignon
de l'atelier de fabrication portant
le cadran d'horloge de l'usine.
Phot. Jérôme Mongreville
IVR43_19953900512ZA



Logement patronal : façade
antérieure vue depuis le sud-ouest.
Phot. Jérôme Mongreville
IVR43_19953900524X



Le presbytère depuis le sud-est.
Phot. Jérôme Mongreville
IVR43_19953900519X



Façade postérieure du
château vue depuis le sud-est.
Phot. Jérôme Mongreville
IVR43_19953900506ZA



Conciergerie et remises. Au
second plan : l'orangerie.
Phot. Jérôme Mongreville
IVR43_19953900516ZA

Dossiers liés

Dossiers de synthèse :

présentation de l'étude du patrimoine industriel du Jura (IA39000554)

Oeuvre(s) contenue(s) :

orgue (grand orgue) (IM39001729) Franche-Comté, Jura, Toulouse-le-Château, Baudin, chemin de la Vaudrière

Auteur(s) du dossier : Raphaël Favereaux

Copyright(s) : (c) Région Bourgogne-Franche-Comté, Inventaire du patrimoine



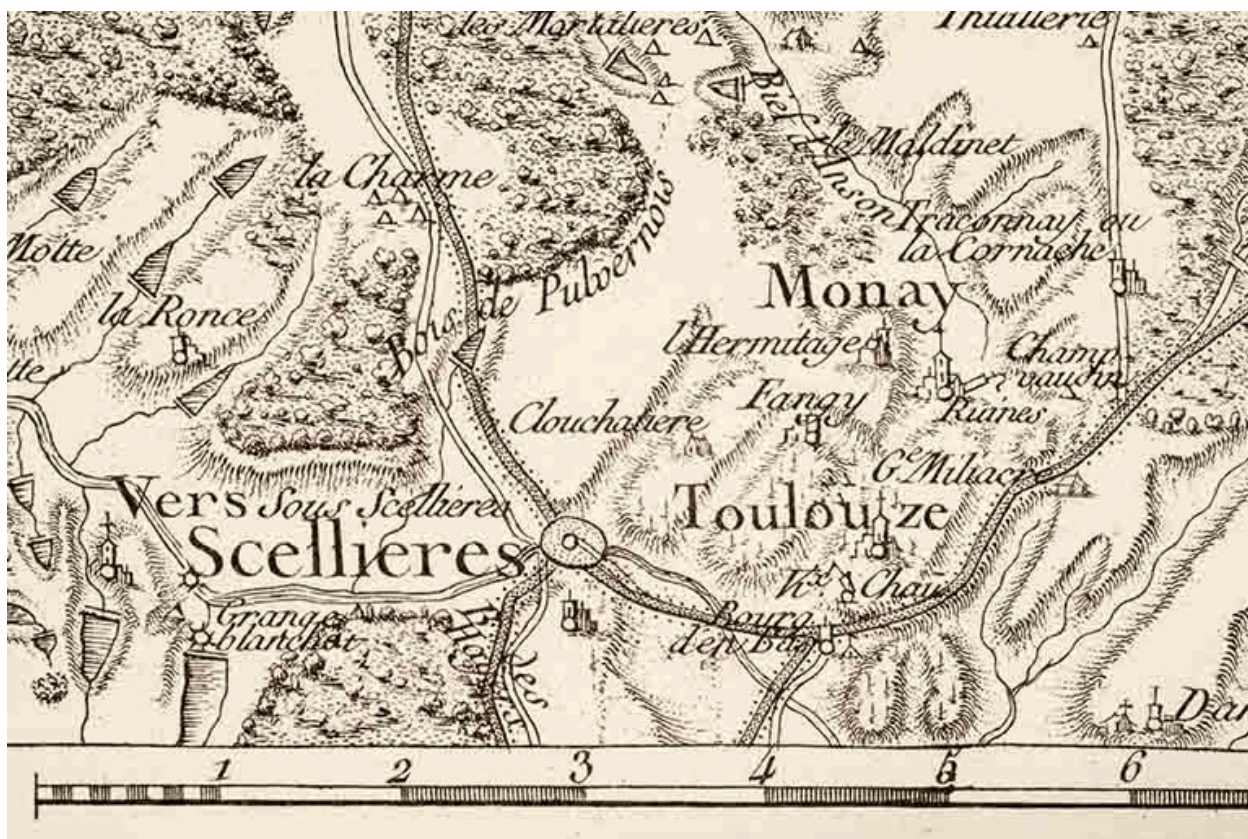
Vue depuis le sud-est. De gauche à droite : chapelle, école et atelier de fabrication le long de la Brenne.

IVR43_19953900521ZA

Auteur de l'illustration : Jérôme Mongreville

Date de prise de vue : 1995

(c) Région Bourgogne-Franche-Comté, Inventaire du patrimoine
reproduction soumise à autorisation du titulaire des droits d'exploitation



Carte générale de la France. N° 146 [Besançon], 1759-1762.

Référence du document reproduit :

- **Carte générale de la France. N° 146 [Besançon], 1759-1762**
Carte générale de la France. N° 146 [Besançon], 1759-1762

IVR43_20203900176NUC4A

Date de prise de vue : 2020

(c) Région Bourgogne-Franche-Comté, Inventaire du patrimoine
reproduction soumise à autorisation du titulaire des droits d'exploitation



Plan du cours de la rivière de Braine, depuis et compris le fourneau Beaudin [...], le 12 juillet 1811.

Référence du document reproduit :

- **Plan du cours de la rivière de Braine, depuis et compris le fourneau Beaudin [...], détail, plume, lavis, Poligny, le 12 juillet 1811.v**

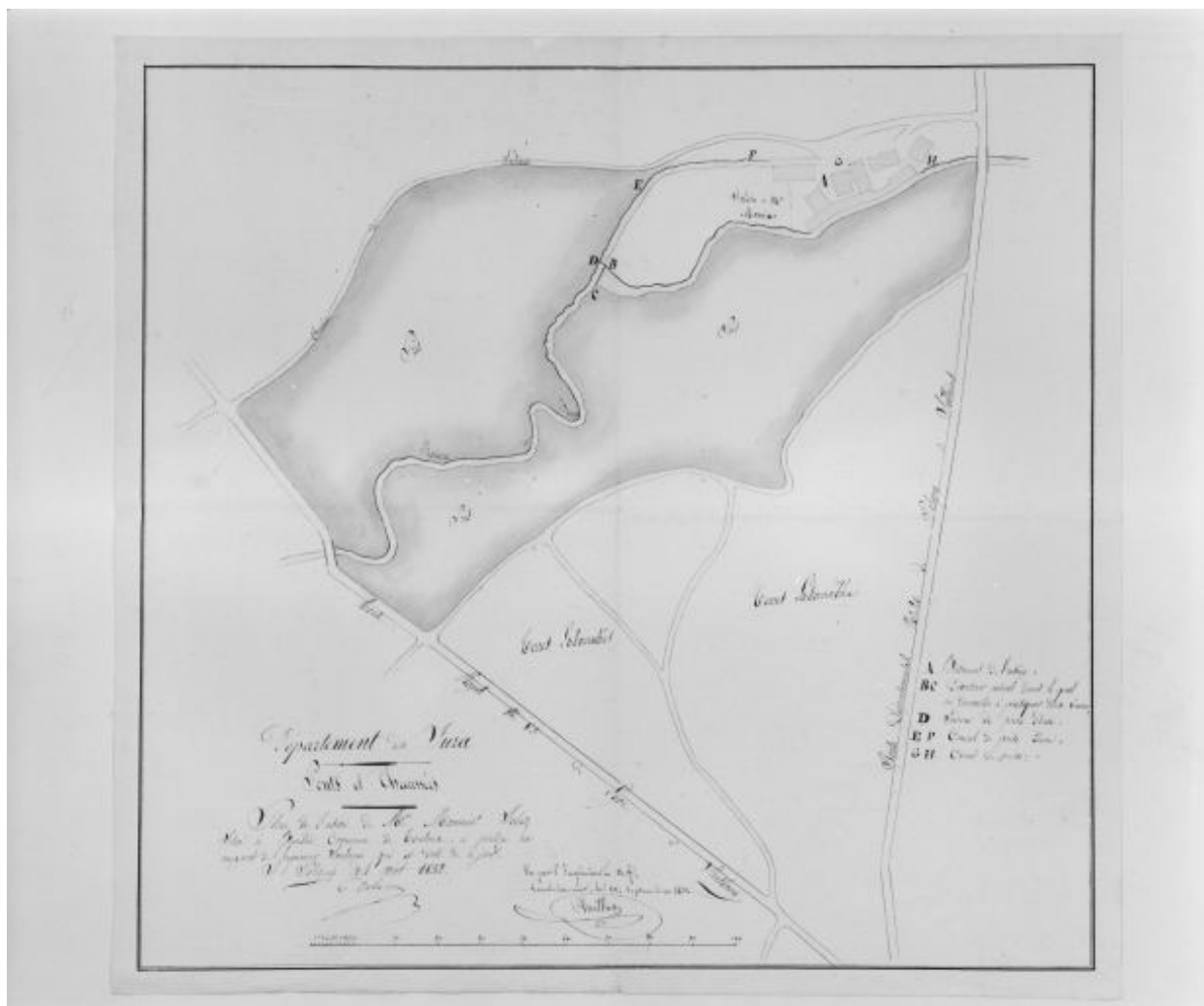
Plan du cours de la rivière de Braine, depuis et compris le fourneau Beaudin [...], détail, plume, lavis, Poligny, le 12 juillet 1811.

Archives départementales du Jura, Montmorot : Sp 2418

IVR43_20203900173NUC2A

Date de prise de vue : 2020

(c) Région Bourgogne-Franche-Comté, Inventaire du patrimoine
reproduction soumise à autorisation du titulaire des droits d'exploitation



Plan de l'usine de Mr Monnier-Jobez située à Baudin [...], 1832.

Référence du document reproduit :

- **Plan de l'usine de Mr Monnier-Jobez située à Baudin [...].**
Plan de l'usine de Mr Monnier-Jobez située à Baudin [...]. Dessin, 1832, par Delarue
Archives départementales du Jura, Montmorot

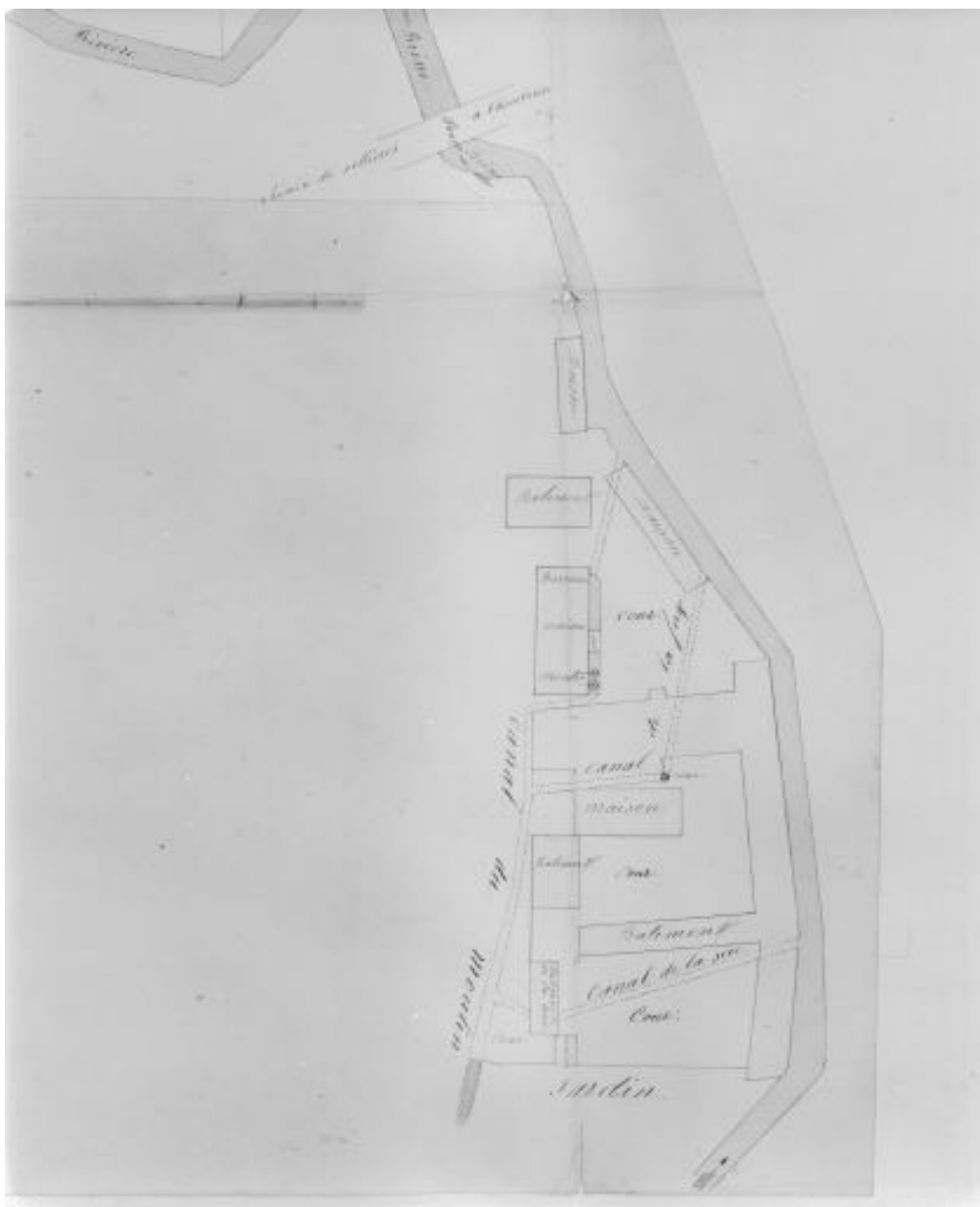
IVR43_19963900197X

Auteur de l'illustration : Jérôme Mongreville

Auteur du document reproduit : Delarue

Date de prise de vue : 1996

(c) Région Bourgogne-Franche-Comté, Inventaire du patrimoine
reproduction soumise à autorisation du titulaire des droits d'exploitation



Plan d'une partie du cours d'eau de la rivière de Brenne [...], 1837.

Référence du document reproduit :

- **Plan d'une partie du cours d'eau de la rivière de Brenne [...].**
Plan d'une partie du cours d'eau de la rivière de Brenne [...]. Dessin, 1837. Echelle 1:625, par Delarue
Archives départementales du Jura, Montmorot

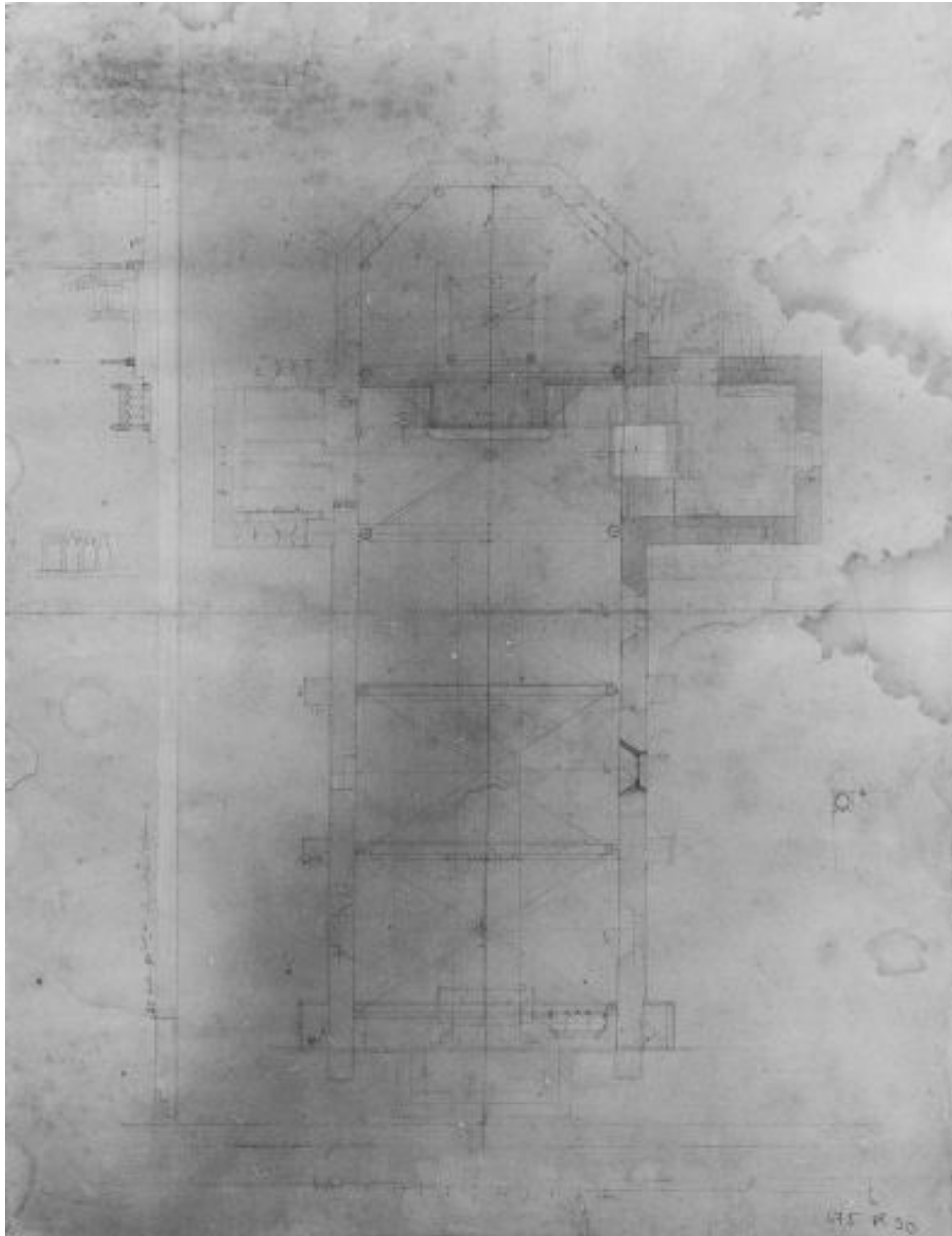
IVR43_19963900199X

Auteur de l'illustration : Jérôme Mongreville

Auteur du document reproduit : Delarue

Date de prise de vue : 1996

(c) Région Bourgogne-Franche-Comté, Inventaire du patrimoine
reproduction soumise à autorisation du titulaire des droits d'exploitation



[Projet (?) de plan de la chapelle de Baudin], s.d. [vers 1853].

Référence du document reproduit :


- **[Projet (?) de plan de la chapelle de Baudin], s.d. [vers 1853].**
[Projet (?) de plan de la chapelle de Baudin], dessin, échelle 1:50, s.d. [vers 1853].
Archives départementales du Jura, Montmorot

IVR43_19963901772V

Auteur de l'illustration : Jérôme Mongreville

Date de prise de vue : 1996

(c) Région Bourgogne-Franche-Comté, Inventaire du patrimoine
reproduction soumise à autorisation du titulaire des droits d'exploitation



[Projet (?) de coupe longitudinale de la chapelle de Baudin], s.d. [vers 1853].

Référence du document reproduit :

- **[Projet (?) de coupe longitudinale de la chapelle de Baudin], s.d. [vers 1853]**
[Projet (?) de coupe longitudinale de la chapelle de Baudin], dessin, échelle 1:50, s.d. [vers 1853].
Archives départementales du Jura, Montmorot

IVR43_19963901782V

Auteur de l'illustration : Jérôme Mongreville

Date de prise de vue : 1996

(c) Région Bourgogne-Franche-Comté, Inventaire du patrimoine
reproduction soumise à autorisation du titulaire des droits d'exploitation



[Projets (?) pour la chapelle de Baudin : élévation du pignon ouest et de la flèche, coupe transversale du choeur], s.d.
[vers 1853].

Référence du document reproduit :

- **[Projets (?) pour la chapelle de Baudin : élévation du pignon ouest et de la flèche, coupe transversale du choeur], s.d. [vers 1853].**

[Projets (?) pour la chapelle de Baudin : élévation du pignon ouest et de la flèche, coupe transversale du choeur], dessin, s.d. [vers 1853].

Archives départementales du Jura, Montmorot

IVR43_19963901779V

Auteur de l'illustration : Jérôme Mongreville

Date de prise de vue : 1996

(c) Région Bourgogne-Franche-Comté, Inventaire du patrimoine
reproduction soumise à autorisation du titulaire des droits d'exploitation



Plan général de l'établissement de Baudin [...], Poligny le 16 juin 1857.

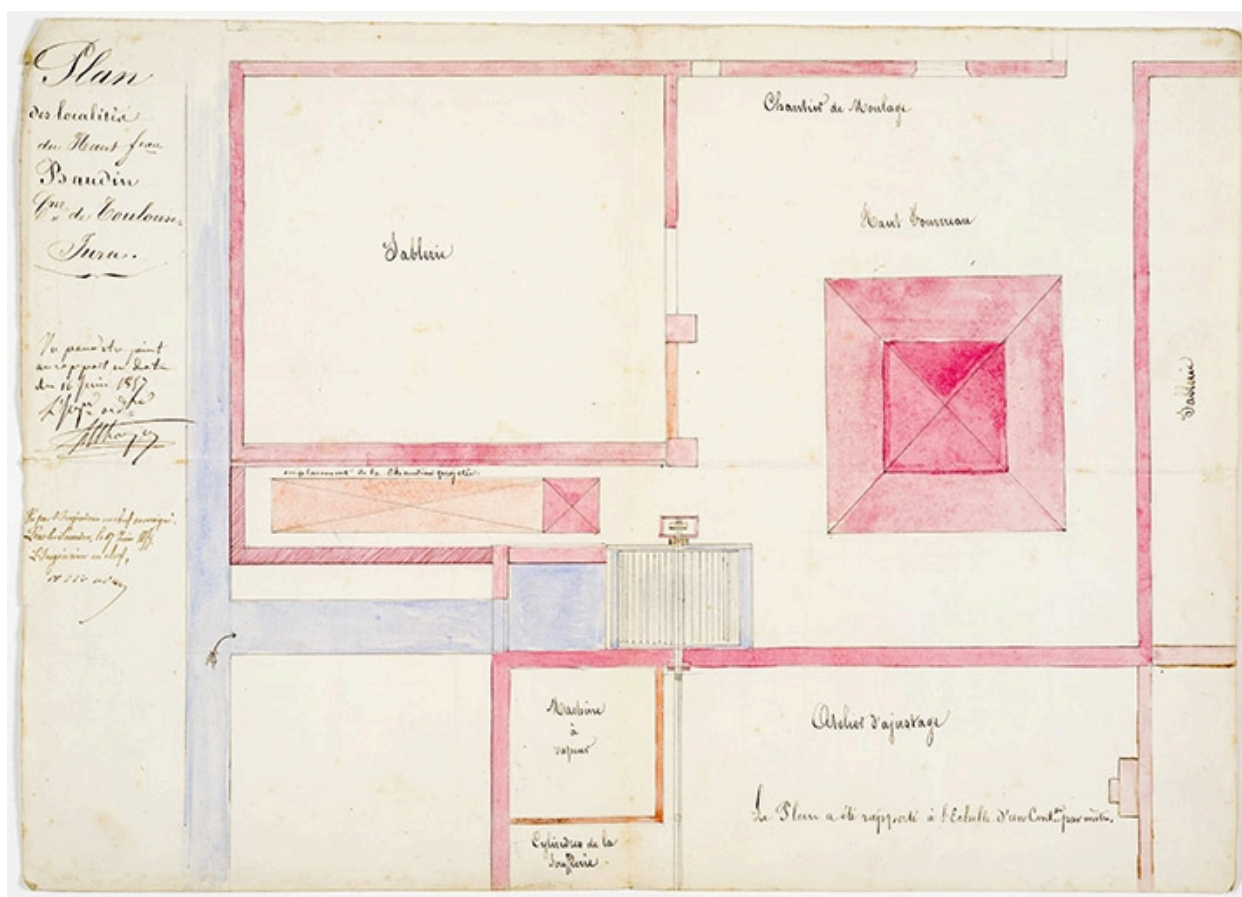
Référence du document reproduit :

- **Plan général de l'établissement de Baudin [...], plume, lavis, Poligny le 16 juin 1857.**
Plan général de l'établissement de Baudin [...], plume, lavis, Poligny le 16 juin 1857.
Archives départementales du Jura, Montmorot : Sp 3344

IVR43_20203900174NUC2A

Date de prise de vue : 2020

(c) Région Bourgogne-Franche-Comté, Inventaire du patrimoine
reproduction soumise à autorisation du titulaire des droits d'exploitation



Plan de détail de la chaudière, plume, lavis, 1857.

Référence du document reproduit :

- **Plan de détail de la chaudière, plume, lavis, 1857.**
Plan de détail de la chaudière, plume, lavis, 1857.
Archives départementales du Jura, Montmorot : Sp 3344

IVR43_20203900175NUC2A

Date de prise de vue : 2020

(c) Région Bourgogne-Franche-Comté, Inventaire du patrimoine
reproduction soumise à autorisation du titulaire des droits d'exploitation



Papier à en-tête de la société Singrün Frères, 1898.

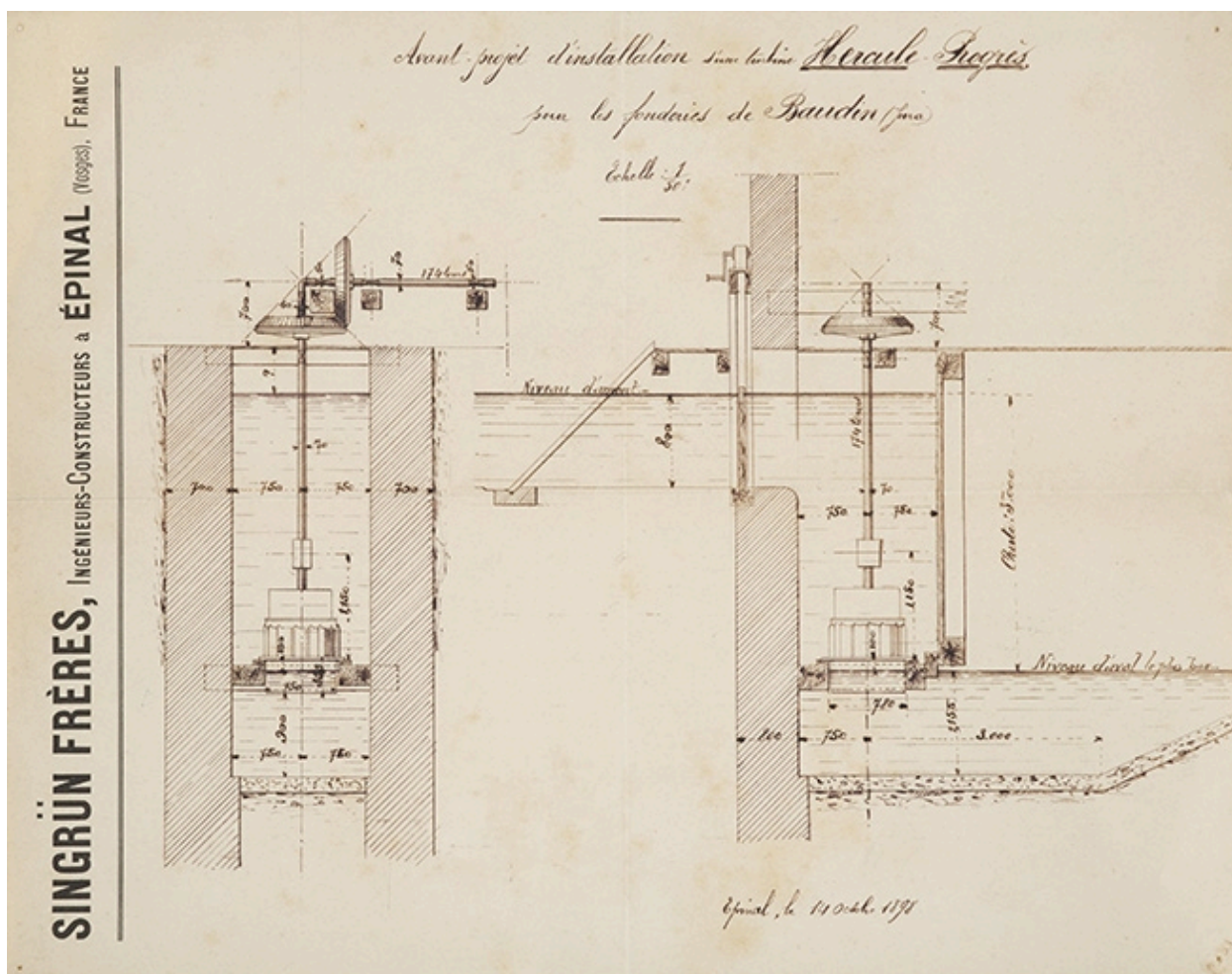
Référence du document reproduit :

- **Papier à en-tête de la société Singrün Frères, 1898.**
Papier à en-tête de la société Singrün Frères, 1898.
Archives départementales du Jura, Montmorot : 110 J 51

IVR43_20203900155NUC2A

Date de prise de vue : 2020

(c) Région Bourgogne-Franche-Comté, Inventaire du patrimoine
reproduction soumise à autorisation du titulaire des droits d'exploitation



Avant-projet d'installation d'une turbine Hercule-Progrès, Epinal, le 14 octobre 1898.


Référence du document reproduit :

- **Avant-projet d'installation d'une turbine Hercule-Progrès, Epinal, le 14 octobre 1898.**
Avant-projet d'installation d'une turbine Hercule-Progrès, Epinal, le 14 octobre 1898.
Archives départementales du Jura, Montmorot : 110 J 51

IVR43_20203900156NUC2A

Date de prise de vue : 2020

(c) Région Bourgogne-Franche-Comté, Inventaire du patrimoine
reproduction soumise à autorisation du titulaire des droits d'exploitation



Haut-fourneau et fonderies de Baudin. Catalogues d'appareils de chauffage (1878-1910).

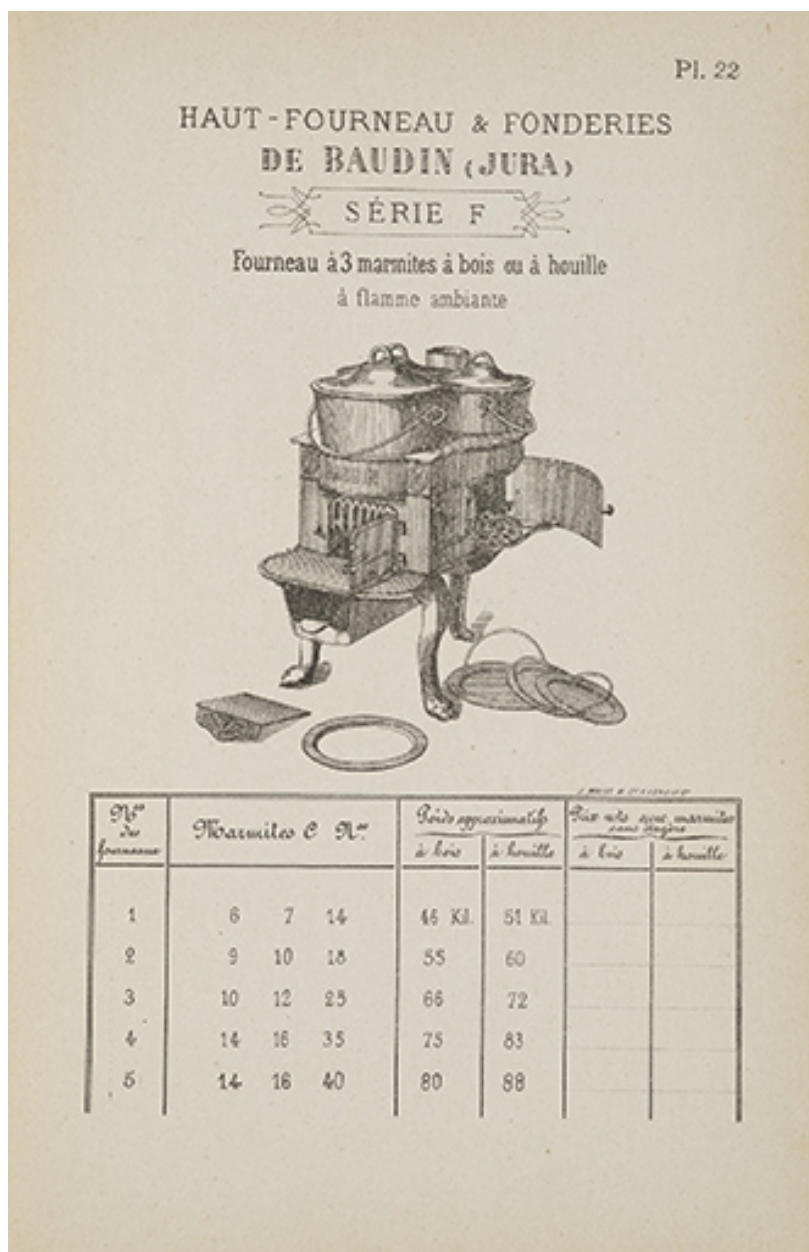
Référence du document reproduit :

- **Haut-fourneau et fonderies de Baudin. Catalogues d'appareils de chauffage (1878-1910).**
Haut-fourneau et fonderies de Baudin. Catalogues d'appareils de chauffage (1878-1910).
Archives départementales du Jura, Montmorot : 110 J 621

IVR43_20203900166NUC2A

Date de prise de vue : 2020

(c) Région Bourgogne-Franche-Comté, Inventaire du patrimoine
reproduction soumise à autorisation du titulaire des droits d'exploitation



Pl. 22 : fourneau à trois marmites (série F). Album d'appareils de chauffage, s.d. [4e quart 19e siècle].

Référence du document reproduit :

- **Pl. 22 : fourneau à trois marmites (série F). Album d'appareils de chauffage, s.d. [4e quart 19e siècle].**
Pl. 22 : fourneau à trois marmites (série F). Album d'appareils de chauffage, s.d. [4e quart 19e siècle].
Archives départementales du Jura, Montmorot : 110 J 621

IVR43_20203900157NUC2A

Date de prise de vue : 2020

(c) Région Bourgogne-Franche-Comté, Inventaire du patrimoine
reproduction soumise à autorisation du titulaire des droits d'exploitation



Pl. 7 : cuisinière perfectionnée (série T). Album d'appareils de chauffage, s.d. [4e quart 19e siècle].

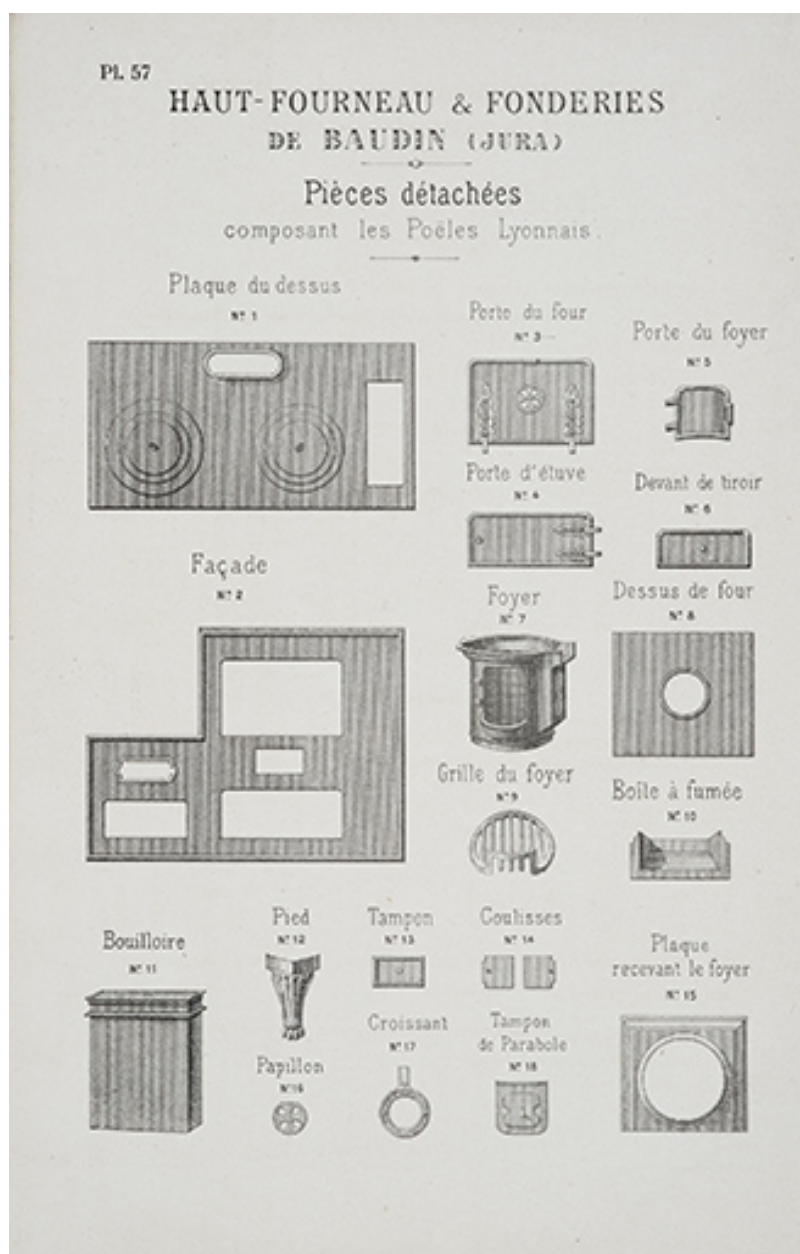
Référence du document reproduit :

- **Pl. 7 : cuisinière perfectionnée (série T). Album d'appareils de chauffage, s.d. [4e quart 19e siècle].**
 Pl. 7 : cuisinière perfectionnée (série T). Album d'appareils de chauffage, s.d. [4e quart 19e siècle].
 Archives départementales du Jura, Montmorot : 110 J 621

IVR43_20203900165NUC2A

Date de prise de vue : 2020

(c) Région Bourgogne-Franche-Comté, Inventaire du patrimoine
 reproduction soumise à autorisation du titulaire des droits d'exploitation



Pl. 57 : pièces détachées pour poêles lyonnais. Album d'appareils de chauffage, s.d. [4e quart 19e siècle].

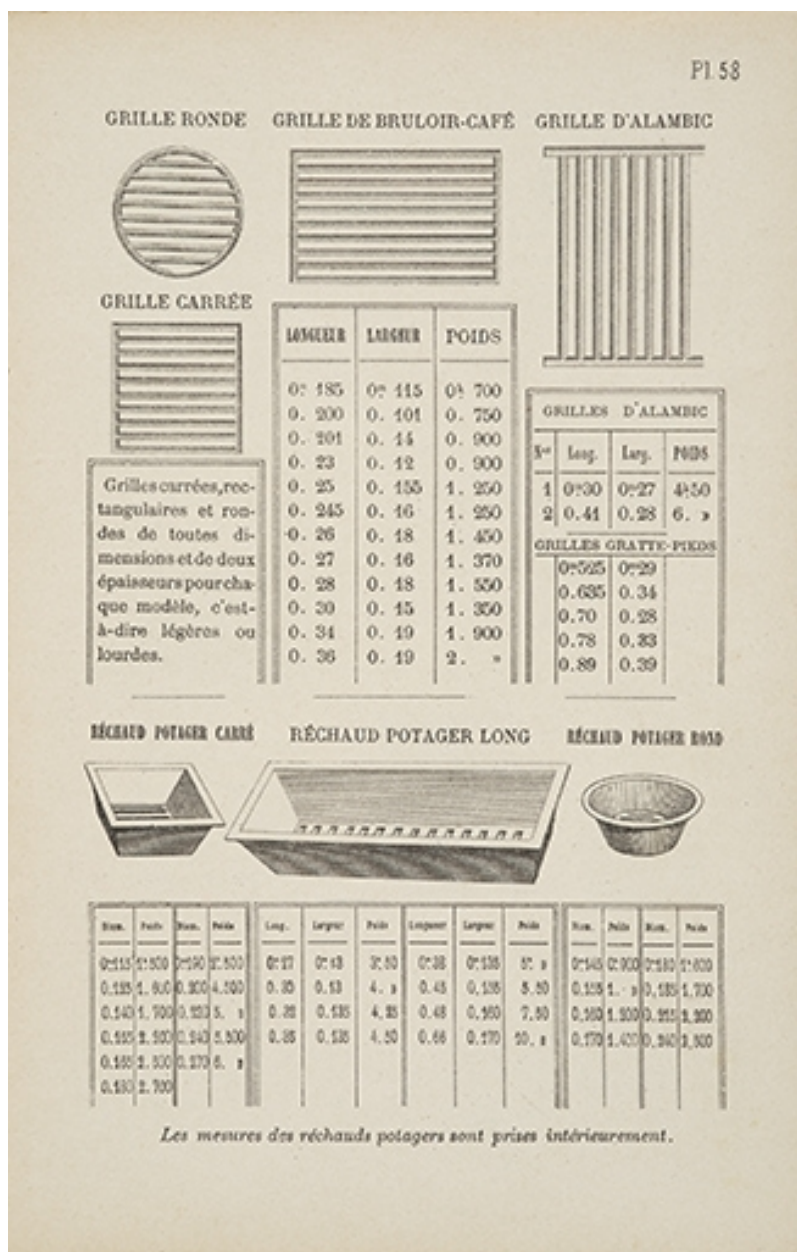
Référence du document reproduit :

- **Pl. 57 : pièces détachées pour poêles lyonnais. Album d'appareils de chauffage, s.d. [4e quart 19e siècle].**
Pl. 57 : pièces détachées pour poêles lyonnais. Album d'appareils de chauffage, s.d. [4e quart 19e siècle].
Archives départementales du Jura, Montmorot : 110 J 621

IVR43_20203900161NUC2A

Date de prise de vue : 2020

(c) Région Bourgogne-Franche-Comté, Inventaire du patrimoine
reproduction soumise à autorisation du titulaire des droits d'exploitation



Pl. 58 : grilles et réchauds. Album d'appareils de chauffage, s.d. [4e quart 19e siècle].

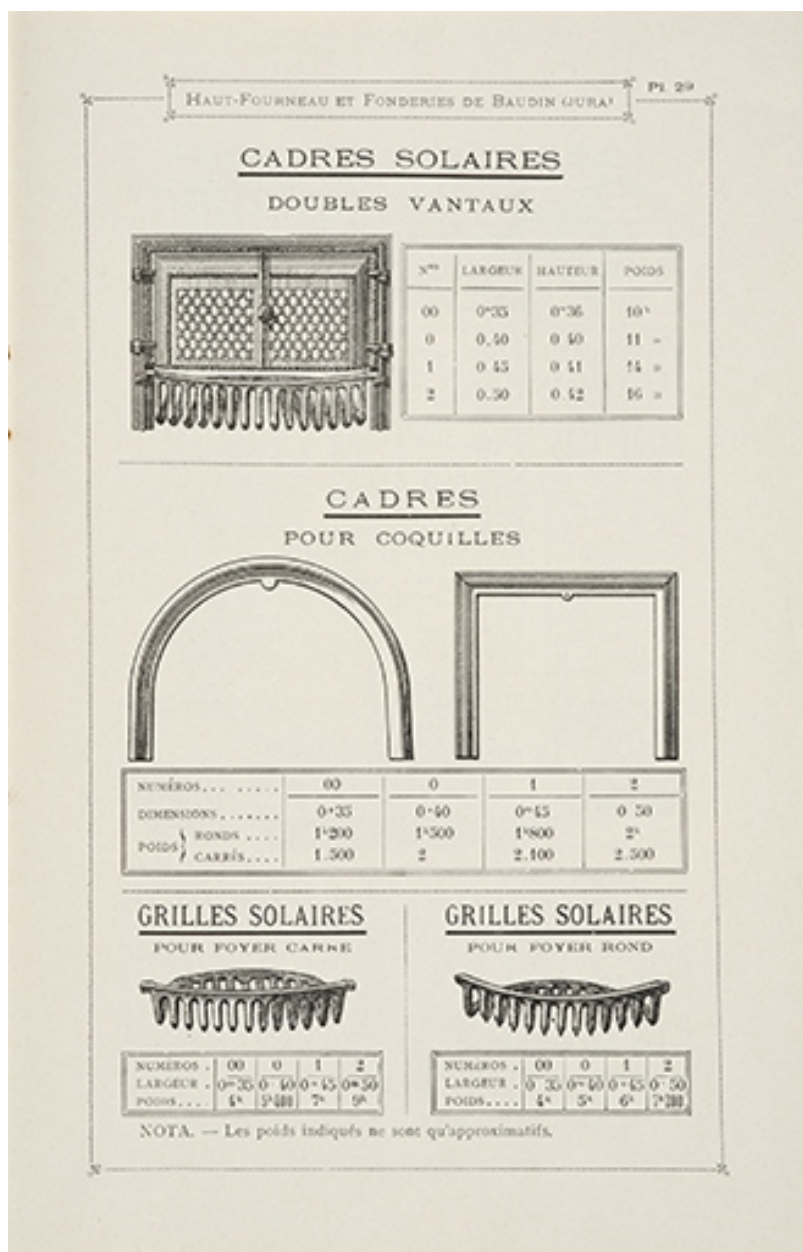
Référence du document reproduit :

- **Pl. 58 : grilles et réchauds. Album d'appareils de chauffage, s.d. [4e quart 19e siècle].**
 Pl. 58 : grilles et réchauds. Album d'appareils de chauffage, s.d. [4e quart 19e siècle].
 Archives départementales du Jura, Montmorot : 110 J 621

IVR43_20203900162NUC2A

Date de prise de vue : 2020

(c) Région Bourgogne-Franche-Comté, Inventaire du patrimoine
 reproduction soumise à autorisation du titulaire des droits d'exploitation



Pl. 29 : garnitures de cheminée (cadres et grilles). Album d'appareils de chauffage, s.d. [4e quart 19e siècle].

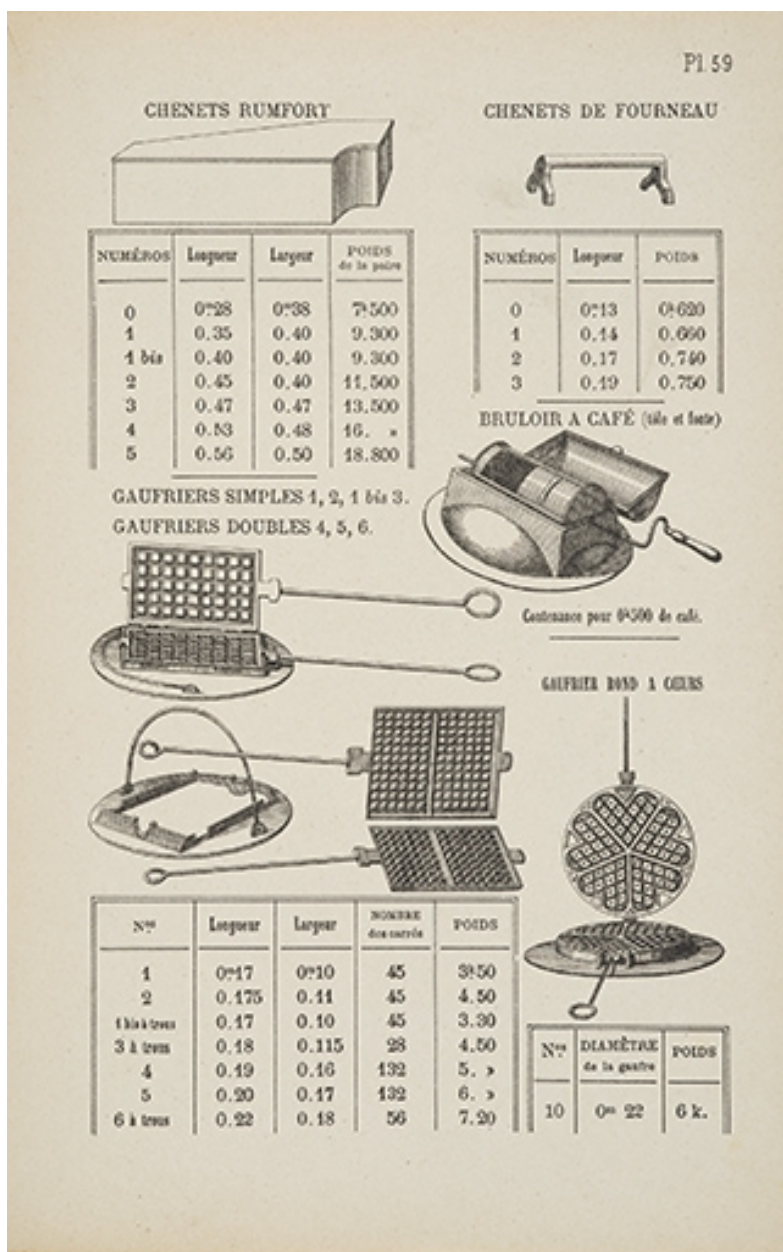
Référence du document reproduit :

- **Pl. 29 : garnitures de cheminée (cadres et grilles).** Album d'appareils de chauffage, s.d. [4e quart 19e siècle].
 Pl. 29 : garnitures de cheminée (cadres et grilles). Album d'appareils de chauffage, s.d. [4e quart 19e siècle].
 Archives départementales du Jura, Montmorot : 110 J 621

IVR43_20203900159NUC2A

Date de prise de vue : 2020

(c) Région Bourgogne-Franche-Comté, Inventaire du patrimoine
 reproduction soumise à autorisation du titulaire des droits d'exploitation



Pl. 59 : articles de cuisine. Album d'appareils de chauffage, s.d. [4e quart 19e siècle].


Référence du document reproduit :

- **Pl. 59 : articles de cuisine. Album d'appareils de chauffage, s.d. [4e quart 19e siècle].**
 Pl. 59 : articles de cuisine. Album d'appareils de chauffage, s.d. [4e quart 19e siècle].
 Archives départementales du Jura, Montmorot : 110 J 621

IVR43_20203900163NUC2A

Date de prise de vue : 2020

(c) Région Bourgogne-Franche-Comté, Inventaire du patrimoine
 reproduction soumise à autorisation du titulaire des droits d'exploitation



Pl. 27 : angles pour fourneau. Album d'appareils de chauffage [4e quart 19e siècle].

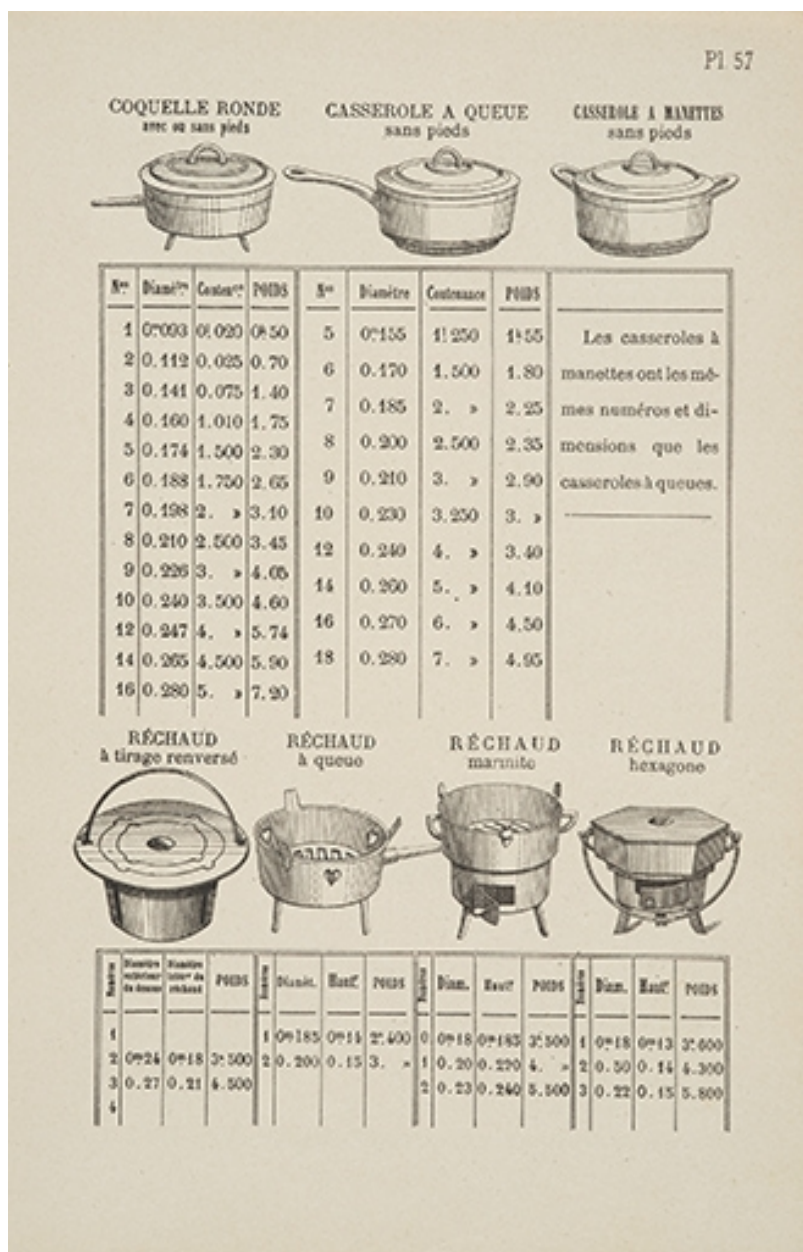
Référence du document reproduit :

- **Pl. 27 : angles pour fourneau. Album d'appareils de chauffage, s.d. [4e quart 19e siècle].**
 Pl. 27 : angles pour fourneau. Album d'appareils de chauffage, s.d. [4e quart 19e siècle].
 Archives départementales du Jura, Montmorot : 110 J 621

IVR43_20203900158NUC2A

Date de prise de vue : 2020

(c) Région Bourgogne-Franche-Comté, Inventaire du patrimoine
 reproduction soumise à autorisation du titulaire des droits d'exploitation



Pl. 57 : casseroles et réchauds. Album d'appareils de chauffage, s.d. [4e quart 19e siècle].

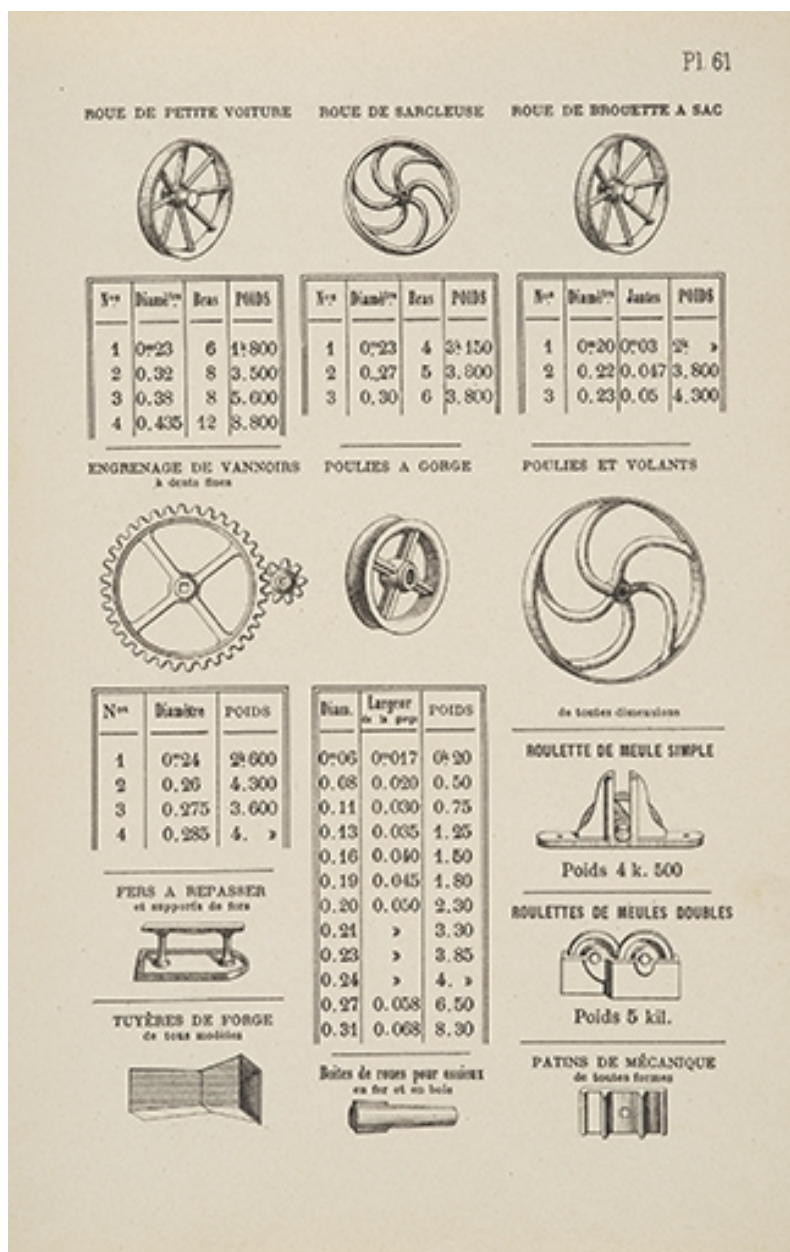
Référence du document reproduit :

- **Pl. 57 : casseroles et réchauds. Album d'appareils de chauffage, s.d. [4e quart 19e siècle].**
 Pl. 57 : casseroles et réchauds. Album d'appareils de chauffage, s.d. [4e quart 19e siècle].

IVR43_20203900160NUC2A

Date de prise de vue : 2020

(c) Région Bourgogne-Franche-Comté, Inventaire du patrimoine
 reproduction soumise à autorisation du titulaire des droits d'exploitation



Pl. 61 : pièces de mécanique (poulies, roues, engrenages, etc.). Album d'appareils de chauffage, s.d. [4e quart 19e siècle].

Référence du document reproduit :

- **Pl. 61 : pièces de mécanique (poulies, roues, engrenages, etc.). Album d'appareils de chauffage, s.d. [4e quart 19e siècle].**

Pl. 61 : pièces de mécanique (poulies, roues, engrenages, etc.). Album d'appareils de chauffage, s.d. [4e quart 19e siècle].

Archives départementales du Jura, Montmorot : 110 J 621

IVR43_20203900164NUC2A

Date de prise de vue : 2020

(c) Région Bourgogne-Franche-Comté, Inventaire du patrimoine
 reproduction soumise à autorisation du titulaire des droits d'exploitation



Les fourneaux du cultivateur, affiche publicitaire, s.d. [2e quart 20e siècle].

Référence du document reproduit :

- **Les fourneaux du cultivateur, affiche publicitaire, impr. Croset Frères (Lyon), s.d. [2e quart 20e siècle].**
Les fourneaux du cultivateur, affiche publicitaire, impr. Croset Frères (Lyon), s.d. [2e quart 20e siècle].
Archives départementales du
Ju
Archives départementales du Jura, Montmorot : 110 J 625

IVR43_20203900169NUC2A

Date de prise de vue : 2020

(c) Région Bourgogne-Franche-Comté, Inventaire du patrimoine
reproduction soumise à autorisation du titulaire des droits d'exploitation



Affiche publicitaire, Leonetto Cappiello, 1933.

Référence du document reproduit :

- **Affiche publicitaire, Leonetto Cappiello, 1933.**
Affiche publicitaire, Leonetto Cappiello, 1933.
Archives départementales du Jura, Montmorot : 110 J 625

IVR43_20203900168NUC2A

Date de prise de vue : 2020

(c) Région Bourgogne-Franche-Comté, Inventaire du patrimoine
reproduction soumise à autorisation du titulaire des droits d'exploitation

CHEMINÉE TOUT FONTE **La REINE du FEU CONTINU**

KATIA 66 **STYLE**

à Feu Continu **Tout fonte** **Foyer Economique B***

Estampillée
NF-UFADC



Appareil de chauffage hygiénique à double enveloppe et à circulation d'air
Feu visible — Utilisant tous combustibles — Foyer entièrement fonte —
Décendrage par grille pivotante avec tirette de manœuvre — Régulateur
gradué — Couvertres et bavette mobiles — Tampon de chargement sur
le dessus — Email céramique rouge-brun.

Hauteur 66 — Largeur 36 — Profondeur 24
— Buse de 111 — Poids brut 77 kgs —
— Cube chauffé 90 m3

Email blanc ou vert pâle — Socle couleur identique ou noir
— Poignées et barre devant métal massif inoxydable poli —
Barre contourante sur demande — Foyer mixte bois et charbon à
double admission d'air avec grille va-et-vient pour décendrage —
Buse ovale dessus au milieu et derrière.

SELLIÈRES **BAUDIN** (JURA)
FONDÉ EN 1783

Tel. 2 à Sellières Gore Passenans

Poêle Katia 66 et cuisinière Style, document publicitaire, s.d. [milieu 20e siècle].

Référence du document reproduit :

- **Poêle Katia 66 et cuisinière Style, document publicitaire, s.d. [milieu 20e siècle].**
Poêle Katia 66 et cuisinière Style, document publicitaire, s.d. [milieu 20e siècle].
Archives départementales du Jura, Montmorot : 110 J 623

IVR43_20203900167NUC2A

Date de prise de vue : 2020

(c) Région Bourgogne-Franche-Comté, Inventaire du patrimoine
reproduction soumise à autorisation du titulaire des droits d'exploitation



Enseigne publicitaire Baudin, s.d. [milieu 20e siècle].

Référence du document reproduit :

- **Enseigne publicitaire Baudin, s.d. [milieu 20e siècle].**
Enseigne publicitaire Baudin, s.d. [milieu 20e siècle].
Archives départementales du Jura, Montmorot : 110 J 625

IVR43_20203900170NUC2A

Date de prise de vue : 2020

(c) Région Bourgogne-Franche-Comté, Inventaire du patrimoine
reproduction soumise à autorisation du titulaire des droits d'exploitation



Carton préparatoire au bas-relief émaillé Le « chevalier normand » ayant orné la porte de la chapelle du paquebot Normandie, vers 1935.

Référence du document reproduit :

- **Carton préparatoire au bas-relief émaillé Le « chevalier normand » ayant orné la porte de la chapelle du paquebot Normandie, vers 1935.**

Carton préparatoire au bas-relief émaillé Le « chevalier normand » ayant orné la porte de la chapelle du paquebot Normandie, vers 1935.

Archives départementales du Jura, Montmorot : 7 Fi 1615

IVR43_20203900171NUC2A

Date de prise de vue : 2020

(c) Région Bourgogne-Franche-Comté, Inventaire du patrimoine
reproduction soumise à autorisation du titulaire des droits d'exploitation



Le château de Baudin (Jura).

Référence du document reproduit :

- **Le château de Baudin (Jura).**
Le château de Baudin (Jura). Carte postale, s.d. [fin 19e siècle].
Collection particulière

IVR43_19893901262Z

Auteur de l'illustration :

Date de prise de vue : [date non déterminée]

(c) Région Bourgogne-Franche-Comté, Inventaire du patrimoine
reproduction soumise à autorisation du titulaire des droits d'exploitation



Forges de Baudin, carte postale, s.d. [fin 20e siècle].

Référence du document reproduit :

- **Forges de Baudin, carte postale, coul., s.d. [fin 20e siècle].**
Forges de Baudin, carte postale, coul., s.d. [fin 20e siècle].
Archives départementales du Jura, Montmorot : 7 Fi 1951

IVR43_20203900172NUC2A

Date de prise de vue : 2020

(c) Région Bourgogne-Franche-Comté, Inventaire du patrimoine
reproduction soumise à autorisation du titulaire des droits d'exploitation



Vue aérienne en 1956.

IVR43_19563900169N

Auteur de l'illustration : Roger Henrard

Date de prise de vue : 1956

(c) Région Bourgogne-Franche-Comté, Inventaire du patrimoine
reproduction soumise à autorisation du titulaire des droits d'exploitation



Vue aérienne en 1956.

IVR43_19563900170N

Auteur de l'illustration : Roger Henrard

Date de prise de vue : 1956

(c) Région Bourgogne-Franche-Comté, Inventaire du patrimoine
reproduction soumise à autorisation du titulaire des droits d'exploitation



Vue d'ensemble en 1979. De gauche à droite : logement patronal, logement d'ouvriers et presbytère. Au premier plan, vestiges des ateliers de fabrication.

IVR43_19793900436Z

Auteur de l'illustration : Jack Dumont

Date de prise de vue : 1979

(c) Région Bourgogne-Franche-Comté, Inventaire du patrimoine
reproduction soumise à autorisation du titulaire des droits d'exploitation



Atelier de fabrication (?) en 1979.Façade sur la Brenne.

IVR43_19793900426Z

Auteur de l'illustration : Jack Dumont

Date de prise de vue : 1979

(c) Région Bourgogne-Franche-Comté, Inventaire du patrimoine
reproduction soumise à autorisation du titulaire des droits d'exploitation



Vestiges du magasin industriel (hangar à sable et à bois) en 1980.

IVR43_19803900291X

Auteur de l'illustration : Dominique Dominguez

Date de prise de vue : 1980

(c) Région Bourgogne-Franche-Comté, Inventaire du patrimoine
reproduction soumise à autorisation du titulaire des droits d'exploitation



Façades postérieures des logements ouvriers.

IVR43_19803900279X

Auteur de l'illustration : Dominique Dominguez

Date de prise de vue : 1980

(c) Région Bourgogne-Franche-Comté, Inventaire du patrimoine
reproduction soumise à autorisation du titulaire des droits d'exploitation



Façade postérieure d'un logement ouvrier.

IVR43_19803900280X

Auteur de l'illustration : Dominique Dominguez

Date de prise de vue : 1980

(c) Région Bourgogne-Franche-Comté, Inventaire du patrimoine
reproduction soumise à autorisation du titulaire des droits d'exploitation



Logement d'ouvriers (C) en 1980. Façade postérieure vue depuis l'ouest.

IVR43_19803900277X

Auteur de l'illustration : Dominique Dominguez

Date de prise de vue : 1980

(c) Région Bourgogne-Franche-Comté, Inventaire du patrimoine
reproduction soumise à autorisation du titulaire des droits d'exploitation



Façade antérieure d'un logement ouvrier.

IVR43_19803900276X

Auteur de l'illustration : Dominique Dominguez

Date de prise de vue : 1980

(c) Région Bourgogne-Franche-Comté, Inventaire du patrimoine
reproduction soumise à autorisation du titulaire des droits d'exploitation



Logement ouvrier vu de trois quarts.

IVR43_19803900278X

Auteur de l'illustration : Dominique Dominguez

Date de prise de vue : 1980

(c) Région Bourgogne-Franche-Comté, Inventaire du patrimoine
reproduction soumise à autorisation du titulaire des droits d'exploitation



Façade antérieure d'un logement ouvrier.

IVR43_19793900442Z

Auteur de l'illustration : Jack Dumont

Date de prise de vue : 1979

(c) Région Bourgogne-Franche-Comté, Inventaire du patrimoine
reproduction soumise à autorisation du titulaire des droits d'exploitation



Logement ouvrier vu de trois quarts gauche.

IVR43_19803900286X

Auteur de l'illustration : Dominique Dominguez

Date de prise de vue : 1980

(c) Région Bourgogne-Franche-Comté, Inventaire du patrimoine
reproduction soumise à autorisation du titulaire des droits d'exploitation



Logement d'ouvriers (B) en 1980.

IVR43_19803900284X

Auteur de l'illustration : Dominique Dominguez

Date de prise de vue : 1980

(c) Région Bourgogne-Franche-Comté, Inventaire du patrimoine
reproduction soumise à autorisation du titulaire des droits d'exploitation



Logement patronal vu de trois quarts.

IVR43_19803900282X

Auteur de l'illustration : Dominique Dominguez

Date de prise de vue : 1980

(c) Région Bourgogne-Franche-Comté, Inventaire du patrimoine
reproduction soumise à autorisation du titulaire des droits d'exploitation



Logement patronal depuis le sud-ouest.

IVR43_19803900283X

Auteur de l'illustration : Dominique Dominguez

Date de prise de vue : 1980

(c) Région Bourgogne-Franche-Comté, Inventaire du patrimoine
reproduction soumise à autorisation du titulaire des droits d'exploitation



Parties agricoles en 1980.

IVR43_19803900285X

Auteur de l'illustration : Dominique Dominguez

Date de prise de vue : 1980

(c) Région Bourgogne-Franche-Comté, Inventaire du patrimoine
reproduction soumise à autorisation du titulaire des droits d'exploitation



Le presbytère depuis le sud-est.

IVR43_19803900288X

Auteur de l'illustration : Dominique Dominguez

Date de prise de vue : 1980

(c) Région Bourgogne-Franche-Comté, Inventaire du patrimoine
reproduction soumise à autorisation du titulaire des droits d'exploitation



Le presbytère : façade ouest en 1980.

IVR43_19803900287X

Auteur de l'illustration : Dominique Dominguez

Date de prise de vue : 1980

(c) Région Bourgogne-Franche-Comté, Inventaire du patrimoine
reproduction soumise à autorisation du titulaire des droits d'exploitation



Façade postérieure du presbytère.

IVR43_19803900289X

Auteur de l'illustration : Dominique Dominguez

Date de prise de vue : 1980

(c) Région Bourgogne-Franche-Comté, Inventaire du patrimoine
reproduction soumise à autorisation du titulaire des droits d'exploitation



Façade postérieure du presbytère, vue de trois quarts.

IVR43_19793900433Z

Auteur de l'illustration : Jack Dumont

Date de prise de vue : 1979

(c) Région Bourgogne-Franche-Comté, Inventaire du patrimoine
reproduction soumise à autorisation du titulaire des droits d'exploitation



Façade postérieure du château, vue de trois quarts.

IVR43_19803900268X

Auteur de l'illustration : Dominique Dominguez

Date de prise de vue : 1980

(c) Région Bourgogne-Franche-Comté, Inventaire du patrimoine
reproduction soumise à autorisation du titulaire des droits d'exploitation



Façades postérieures du château.

IVR43_19803900269X

Auteur de l'illustration : Dominique Dominguez

Date de prise de vue : 1980

(c) Région Bourgogne-Franche-Comté, Inventaire du patrimoine
reproduction soumise à autorisation du titulaire des droits d'exploitation



Entrée du château.

IVR43_19803900273X

Auteur de l'illustration : Dominique Dominguez

Date de prise de vue : 1980

(c) Région Bourgogne-Franche-Comté, Inventaire du patrimoine
reproduction soumise à autorisation du titulaire des droits d'exploitation



Extension sud-ouest du château.

IVR43_19803900272X

Auteur de l'illustration : Dominique Dominguez

Date de prise de vue : 1980

(c) Région Bourgogne-Franche-Comté, Inventaire du patrimoine
reproduction soumise à autorisation du titulaire des droits d'exploitation



Vue partielle de la façade antérieure du château en 1980.

IVR43_19803900271X

Auteur de l'illustration : Dominique Dominguez

Date de prise de vue : 1980

(c) Région Bourgogne-Franche-Comté, Inventaire du patrimoine
reproduction soumise à autorisation du titulaire des droits d'exploitation



Bassin du château.

IVR43_19803900270X

Auteur de l'illustration : Dominique Dominguez

Date de prise de vue : 1980

(c) Région Bourgogne-Franche-Comté, Inventaire du patrimoine
reproduction soumise à autorisation du titulaire des droits d'exploitation



Chapelle et école depuis l'est.

IVR43_19803900274X

Auteur de l'illustration : Dominique Dominguez

Date de prise de vue : 1980

(c) Région Bourgogne-Franche-Comté, Inventaire du patrimoine
reproduction soumise à autorisation du titulaire des droits d'exploitation



Ecole et atelier de fabrication.

IVR43_19803900281X

Auteur de l'illustration : Dominique Dominguez

Date de prise de vue : 1980

(c) Région Bourgogne-Franche-Comté, Inventaire du patrimoine
reproduction soumise à autorisation du titulaire des droits d'exploitation



Abside de la chapelle en 1980. Vue depuis le parc au sud-est.

IVR43_19803900275X

Auteur de l'illustration : Dominique Dominguez

Date de prise de vue : 1980

(c) Région Bourgogne-Franche-Comté, Inventaire du patrimoine
reproduction soumise à autorisation du titulaire des droits d'exploitation



Le cimetière.

IVR43_19793900435Z

Auteur de l'illustration : Jack Dumont

Date de prise de vue : 1979

(c) Région Bourgogne-Franche-Comté, Inventaire du patrimoine
reproduction soumise à autorisation du titulaire des droits d'exploitation



Vue d'ensemble depuis l'est.

IVR43_19953900518ZA

Auteur de l'illustration : Jérôme Mongreville

Date de prise de vue : 1995

(c) Région Bourgogne-Franche-Comté, Inventaire du patrimoine
reproduction soumise à autorisation du titulaire des droits d'exploitation



Atelier de fabrication (?), vu depuis le nord.

IVR43_19953900510ZA

Auteur de l'illustration : Jérôme Mongreville

Date de prise de vue : 1995

(c) Région Bourgogne-Franche-Comté, Inventaire du patrimoine
reproduction soumise à autorisation du titulaire des droits d'exploitation



Logement d'ouvriers (D).Façade postérieure longeant la Brenne.

IVR43_19953900523ZA

Auteur de l'illustration : Jérôme Mongreville

Date de prise de vue : 1995

(c) Région Bourgogne-Franche-Comté, Inventaire du patrimoine
reproduction soumise à autorisation du titulaire des droits d'exploitation



Logement d'ouvriers (D) : façade antérieure vue depuis le sud.

IVR43_19953900508ZA

Auteur de l'illustration : Jérôme Mongreville

Date de prise de vue : 1995

(c) Région Bourgogne-Franche-Comté, Inventaire du patrimoine
reproduction soumise à autorisation du titulaire des droits d'exploitation



Logement d'ouvriers (M). Au second plan, à gauche : pignon de l'atelier de fabrication portant le cadran d'horloge de l'usine.

IVR43_19953900512ZA

Auteur de l'illustration : Jérôme Mongreville

Date de prise de vue : 1995

(c) Région Bourgogne-Franche-Comté, Inventaire du patrimoine
reproduction soumise à autorisation du titulaire des droits d'exploitation



Logement patronal : façade antérieure vue depuis le sud-ouest.

IVR43_19953900524X

Auteur de l'illustration : Jérôme Mongreville

Date de prise de vue : 1995

(c) Région Bourgogne-Franche-Comté, Inventaire du patrimoine
reproduction soumise à autorisation du titulaire des droits d'exploitation



Le presbytère depuis le sud-est.

IVR43_19953900519X

Auteur de l'illustration : Jérôme Mongreville

Date de prise de vue : 1995

(c) Région Bourgogne-Franche-Comté, Inventaire du patrimoine
reproduction soumise à autorisation du titulaire des droits d'exploitation



Façade postérieure du château vue depuis le sud-est.

IVR43_19953900506ZA

Auteur de l'illustration : Jérôme Mongreville

Date de prise de vue : 1995

(c) Région Bourgogne-Franche-Comté, Inventaire du patrimoine
reproduction soumise à autorisation du titulaire des droits d'exploitation



Conciergerie et remises. Au second plan : l'orangerie.

IVR43_19953900516ZA

Auteur de l'illustration : Jérôme Mongreville

Date de prise de vue : 1995

(c) Région Bourgogne-Franche-Comté, Inventaire du patrimoine
reproduction soumise à autorisation du titulaire des droits d'exploitation