

Franche-Comté, Haute-Saône
Scey-sur-Saône-et-Saint-Albin
le Bourg

rue Armand Paulmard, rue André Bergerot, rue Derrière les Murs, rue de la Perception, rue d'Enfer, rue des Forges, rue des Fours

bourg

Références du dossier

Numéro de dossier : IA70001076

Date de l'enquête initiale : 2018

Date(s) de rédaction : 2018

Cadre de l'étude : enquête thématique régionale val de Saône

Degré d'étude : étudié

Désignation

Dénomination : bourg

Compléments de localisation

Milieu d'implantation : en village

Références cadastrales : 2018, AI

Historique

Le tracé des voies permet de penser que le premier noyau du bourg est délimité approximativement par l'actuelle rue André Bergerot et l'actuelle Grande Rue du Bourg. Les fouilles récentes menées par une équipe de l'Institut national de Recherches archéologiques préventives (INRAP) sous la direction de Valérie Viscusi (2016) sur le site du [château](#) ont révélé une "première implantation castrale fossoyée au cours du Moyen Âge central" qui pourrait venir renforcer une première enceinte, du côté ouest. La partie la plus ancienne de la [maison située n°8-10 de la rue d'Enfer](#) pourrait bien avoir joué un rôle défensif comparable du côté est, en amont de la Saône. Dans un second temps, vraisemblablement dès la fin du Moyen Âge, l'extension du bourg repousse ses limites. Le plan cadastral permet de situer approximativement l'enceinte de la ville sous l'Ancien Régime. La toponymie de la rue Derrière les Murs, qui double la Grande Rue du Bourg du côté extérieur, vient confirmer la présence de l'enceinte. Le bourg est traversé par l'actuelle [rue Armand Paulmard](#) selon un axe approximativement nord-sud. À son extrémité nord, elle est verrouillée par une porte dont seul le plan du cadastre ancien dit napoléonien (1836) garde la trace. À son extrémité sud, elle conduit au [franchissement de la Saône](#).

Le bourg est le siège du pouvoir politique et judiciaire. C'est là que se trouvent la [maison commune](#) avec la justice de paix jusqu'au troisième quart du 19^e siècle, ainsi que la gendarmerie située au n°41 de la Grande Rue du Bourg. On ignore en revanche quasiment tout des lieux de culte de la commune avant la construction de l'[église Saint-Martin](#), d'ailleurs à l'extérieur du bourg, au 18^e siècle. Une "chapelle Saint-Hubert" est mentionnée dans un document daté de 1741 relatif à la réparation des [halles](#). On y apprend que l'on y célèbre quotidiennement la messe. Il pourrait s'agir du principal, et peut-être unique, lieu de culte du bourg. Une vue du château dessinée par Jean-Baptiste Lallemand prise depuis la rive gauche de la Saône en direction de l'amont montre une partie du bourg. L'édifice qui domine le bourg n'est vraisemblablement rien d'autre que la nouvelle église Saint-Martin, artificiellement "déplacée" sur les bords de la Saône par le paysagiste pour l'inclure dans sa composition.

Le bourg est longtemps au cœur des activités de production et d'échanges de la commune, comme l'attestent les commerces et la halle de la [rue Armand Paulmard](#), mais aussi plusieurs industries dont le [grand moulin](#) sur la Saône, la [fonderie](#) et la [tannerie](#). L'un des deux arrêts dans la commune de la ligne de chemin de fer reliant Vesoul à Molay (troisième réseau des chemins de fer vicinaux de Haute-Saône) est situé près du grand moulin. Cette ligne est en activité de 1910 à 1938. Elle permet notamment de connecter le bourg aux communes rurales des alentours comme Pontcey, Bucey-lès-Traves, Chassey-lès-Scey au sud et La Neuvelle et Combeaufontaine au nord, et joue sans doute un rôle important dans le développement économique de Scey-sur-Saône.

Tout au long du 19^e siècle, le bourg rassemble un peu moins de la moitié (environ 45%) de la population totale de la commune. Le nombre d'habitants atteint son maximum au recensement de 1851. Le bourg compte cette année-là 877 habitants. Comme le reste de la commune, l'épidémie de choléra marque durablement le bourg en 1854. La population tombe ainsi à 780 habitants au recensement de 1856 et ne repasse au-dessus du seuil des 800 habitants qu'à celui de 1871.

Période(s) principale(s) : Moyen Age, Temps modernes, Epoque contemporaine

Auteur(s) de l'oeuvre : maître d'oeuvre inconnu

Références documentaires

Documents d'archive

- **Archives départementales de la Haute-Saône. 482 E dépôt 54. Dénombrement de la population de Scey-sur-Saône et Saint-Albin. [1814-1936].**
Archives départementales de la Haute-Saône. 482 E dépôt 54. Dénombrement de la population de Scey-sur-Saône et Saint-Albin. [1814-1936].
Archives départementales de la Haute-Saône, Vesoul : 482 E dépôt 54
- **Archives départementales de la Haute-Saône. Cadastre de la commune de Scey-sur-Saône-et-Saint-Albin. [1836-1954].**
Archives départementales de la Haute-Saône. Cadastre de la commune de Scey-sur-Saône-et-Saint-Albin. [1836-1954].
 - Atlas parcellaire (1836)
 - État de section (1839) : 3 P 230
 - Matrices cadastrales (1839-1914) : 3 P 1593 (folio de 1 à 580), 3 P 1594 (folio 581 à 1140), 3 P 1595 (folio 1141 à 1718), 3 P 1596 (folio 1719 à 2214), 3 P 1597 (folio 2215 à 2355)
 - Matrice cadastrale des propriétés bâties (1882-1914) : 3 P 2437
 - Matrice cadastrale dite "noire" des propriétés bâties (1911-1954) : 3 P 4650
 - Matrices cadastrales dites "noires" des propriétés non bâties (1914-1954) : 3 P 4645 , 3 P 4646 (folio 1 à 600), 3 P 4647 (folio 601 à 1200), 3 P 4648 (folio 1201 à 1798), 3 P 4649 (folio 1793 à 1924)Archives départementales de la Haute-Saône, Vesoul

Documents figurés

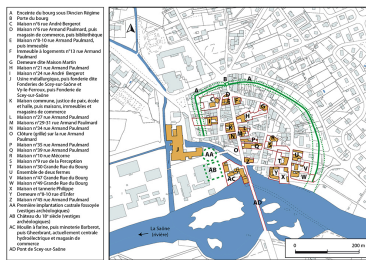
- **Plan de la traverse de Scey-sur-Saône dit le Bourg, grande route de Besançon à Nancy, levé à l'occasion du redressement projeté entre Scey-l'Église et le pont de Scey-le-Bourg. 10 février 1781.**
Plan de la traverse de Scey-sur-Saône dit le Bourg, grande route de Besançon à Nancy, levé à l'occasion du redressement projeté entre Scey-l'Église et le pont de Scey-le-Bourg / Lingée. 10 février 1781. Dessin. Approuvé [...] par l'intendant du comté de Bourgogne à Besançon le 28 septembre 1788. In : Archives départementales de la Haute-Saône. C 576.
Archives départementales de la Haute-Saône, Vesoul : C 576
- **Atlas du plan d'alignement des rues, commune de Scey-sur-Saône, Haute-Saône. 1842.**
Atlas du plan d'alignement des rues, commune de Scey-sur-Saône, Haute-Saône, dessin (plume, lavis), par le géomètre Marcande, dressé le 13 avril 1842, approuvé le 16 août 1842, échelles 1/2000 (tableau d'assemblage) et 1/500 (feuilles), 6 feuilles.
Archives départementales de la Haute-Saône, Vesoul : CP AL 482
- **Plan de Scey-sur-Saône. 1858.**
Plan de Scey-sur-Saône / [s.n.]. [1858]. In : Dieu, Hyppolite. *Atlas cantonal de la Haute-Saône*, 1858.
Archives départementales de la Haute-Saône, Vesoul

Bibliographie

- **Claude Bouchaud et Jean Finsterwald. Les chemins de fer vicinaux de la Haute-Saône de l'extension (1878-1912) au déclin (1918-1938) : un modèle de desserte d'un département en mutation économique. 2002.**

Claude Bouchaud et Jean Finsterwald. Les chemins de fer vicinaux de la Haute-Saône de l'extension (1878-1912) au déclin (1918-1938) : un modèle de desserte d'un département en mutation économique. *Revue d'histoire des chemins de fer*, n°24-25, 2002.

Illustrations



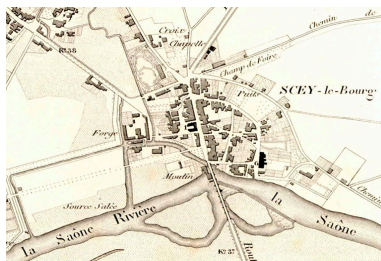
Plan-masse et de situation.
Extrait du plan cadastral, 2019.
Dess. Bertrand Turina
IVR43_20197000225NUDA



Vue du château et du bourg,
depuis la rive gauche de la Saône.
Autr. Jean-Baptiste Lallemand
IVR43_20197000154NUCA



Extrait de l'Atlas parcellaire (1836)
du cadastre de la commune de
Scey-sur-Saône-et-Saint-Albin.
IVR43_20187000853NUCA



Plan de Scey-sur-Saône. In :
Dieu, Hyppolite. Atlas cantonal
de la Haute-Saône, 1858.
IVR43_20187000852NUCA



Extrémité sud de la rue
Armand Paulmard, en
direction du pont sur la Saône.
Phot. Jérôme Mongreville
IVR43_20187000452NUC4A



Extrémité nord de la rue Armand
Paulmard, en direction de
la porte du bourg (détruite).
Phot. Jérôme Mongreville
IVR43_20187000393NUC4A

Dossiers liés

Oeuvre(s) partie(s) constituante(s) étudiée(s) : rue du Pont, puis rue Armand Paulmard (IA70001028) Franche-Comté, Haute-Saône, Scey-sur-Saône-et-Saint-Albin, rue Armand Paulmard

Dossiers de synthèse :

le val de Saône - aire d'étude (IA70001083)

présentation de la commune de Scey-sur-Saône-et-Saint-Albin (IA70000922) Franche-Comté, Haute-Saône, Scey-sur-Saône-et-Saint-Albin

Oeuvre(s) contenue(s) :

Oeuvre(s) en rapport :

demeure (IA70001006) Franche-Comté, Haute-Saône, Scey-sur-Saône-et-Saint-Albin, 30 Grande Rue du Bourg

demeure dite Maison Martin (IA70001005) Franche-Comté, Haute-Saône, Scey-sur-Saône-et-Saint-Albin, 16 Grande rue du Bourg

ensemble de deux fermes (IA70001039) Franche-Comté, Haute-Saône, Scey-sur-Saône-et-Saint-Albin, 43 Grande Rue du Bourg, 45 Grande Rue du Bourg

maison (IA70001003) Franche-Comté, Haute-Saône, Scey-sur-Saône-et-Saint-Albin, 10 rue Mécorne

maison (IA70001008) Franche-Comté, Haute-Saône, Scey-sur-Saône-et-Saint-Albin, 49 Grande rue du Bourg

maison, ancienne perception (IA70001041) Franche-Comté, Haute-Saône, Scey-sur-Saône-et-Saint-Albin, 13 rue Hugot

maison 24 rue André Bergerot (IA70001024) Franche-Comté, Haute-Saône, Scey-sur-Saône-et-Saint-Albin,

24 rue André Bergerot

maison 6 rue André Bergerot dit Maison Courtois (IA70001023) Franche-Comté, Haute-Saône, Scey-sur-Saône-et-

Saint-Albin, 6 rue André Bergerot

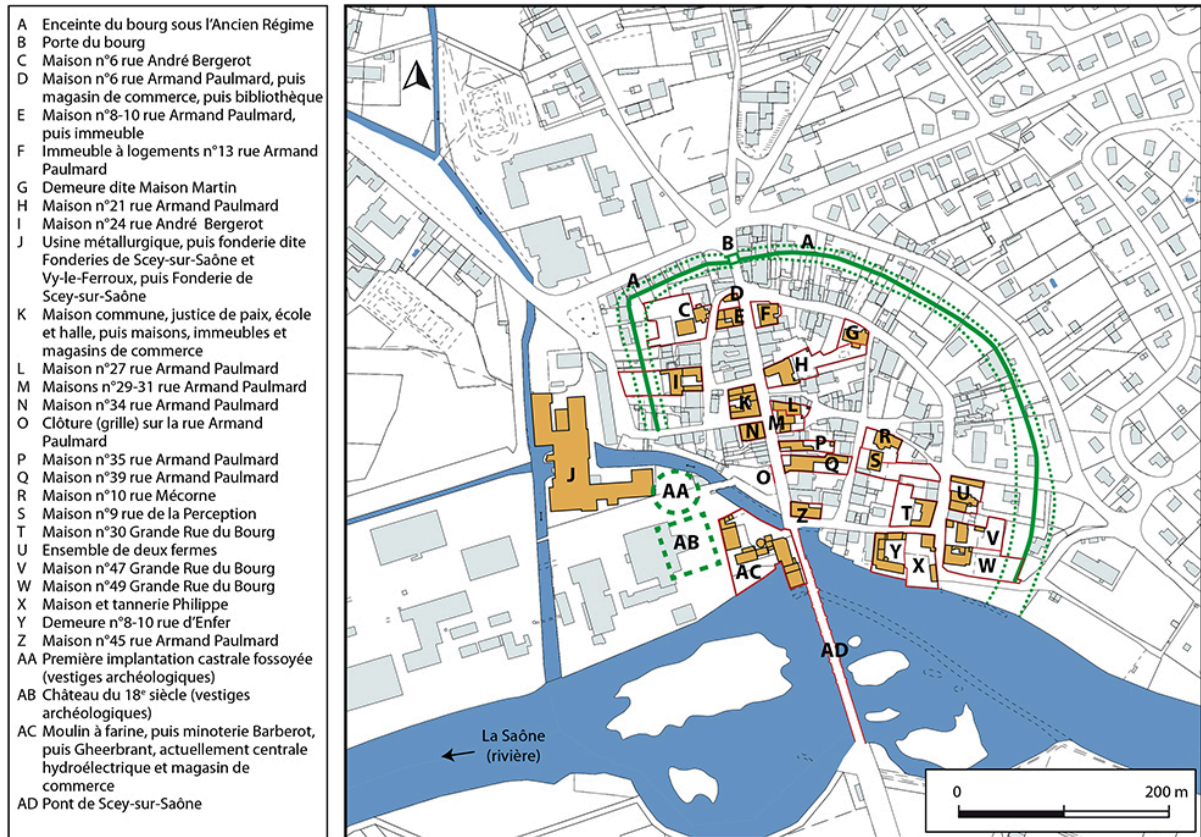
maison et tannerie "Philippe" (IA70001007) Franche-Comté, Haute-Saône, Scey-sur-Saône-et-Saint-Albin, 32 Grande

Rue du Bourg

maison n°9 rue de la Perception (IA70001004) Franche-Comté, Haute-Saône, Scey-sur-Saône-et-Saint-Albin, 9 rue de la Perception
pont de Scey-sur-Saône (IA70001056) Franche-Comté, Haute-Saône, Scey-sur-Saône-et-Saint-Albin
rue du Pont, puis rue Armand Paulmard (IA70001028) Franche-Comté, Haute-Saône, Scey-sur-Saône-et-Saint-Albin, rue Armand Paulmard

Auteur(s) du dossier : Fabien Dufoulon

Copyright(s) : (c) Région Bourgogne-Franche-Comté, Inventaire du patrimoine



Plan-masse et de situation. Extrait du plan cadastral, 2019.

IVR43_20197000225NUDA

Auteur de l'illustration : Bertrand Turina

(c) Région Bourgogne-Franche-Comté, Inventaire du patrimoine
reproduction soumise à autorisation du titulaire des droits d'exploitation



Source gallica.bnf.fr / Bibliothèque nationale de France

Vue du château et du bourg, depuis la rive gauche de la Saône.

Référence du document reproduit :

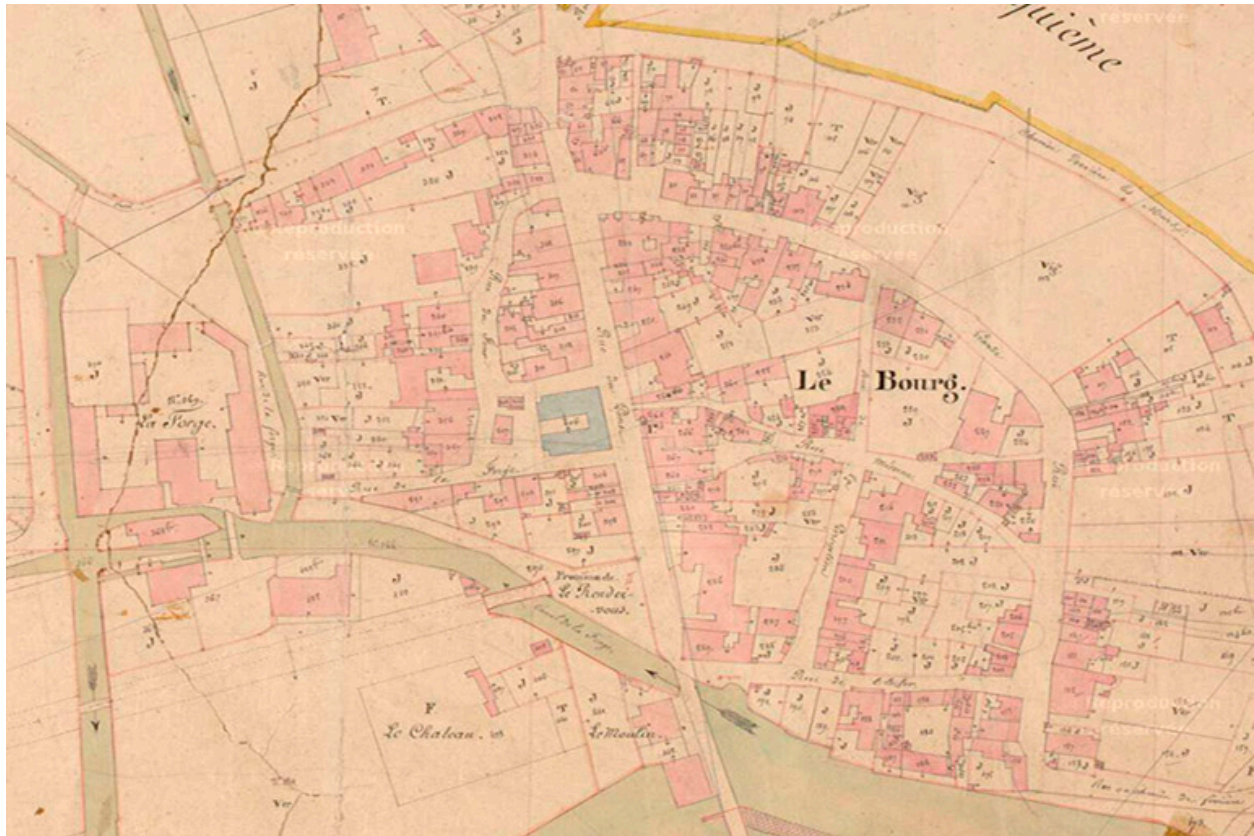
- **Vue du château de Beaufremont à Sée [i.e. Scey] sur Sône [sic] en Comté. [s.d].**
Vue du château de Beaufremont à Sée [i.e. Scey] sur Sône [sic] en Comté / [Jean-Baptiste] Lallemand. [s.d].
Dessin. In : Bibliothèque nationale. EST RESERVE VE-26 (R).
Bibliothèque nationale, Paris : EST RESERVE VE-26 (R)

IVR43_20197000154NUCA

Auteur du document reproduit : Jean-Baptiste Lallemand

(c) Bibliothèque nationale

reproduction soumise à autorisation du titulaire des droits d'exploitation



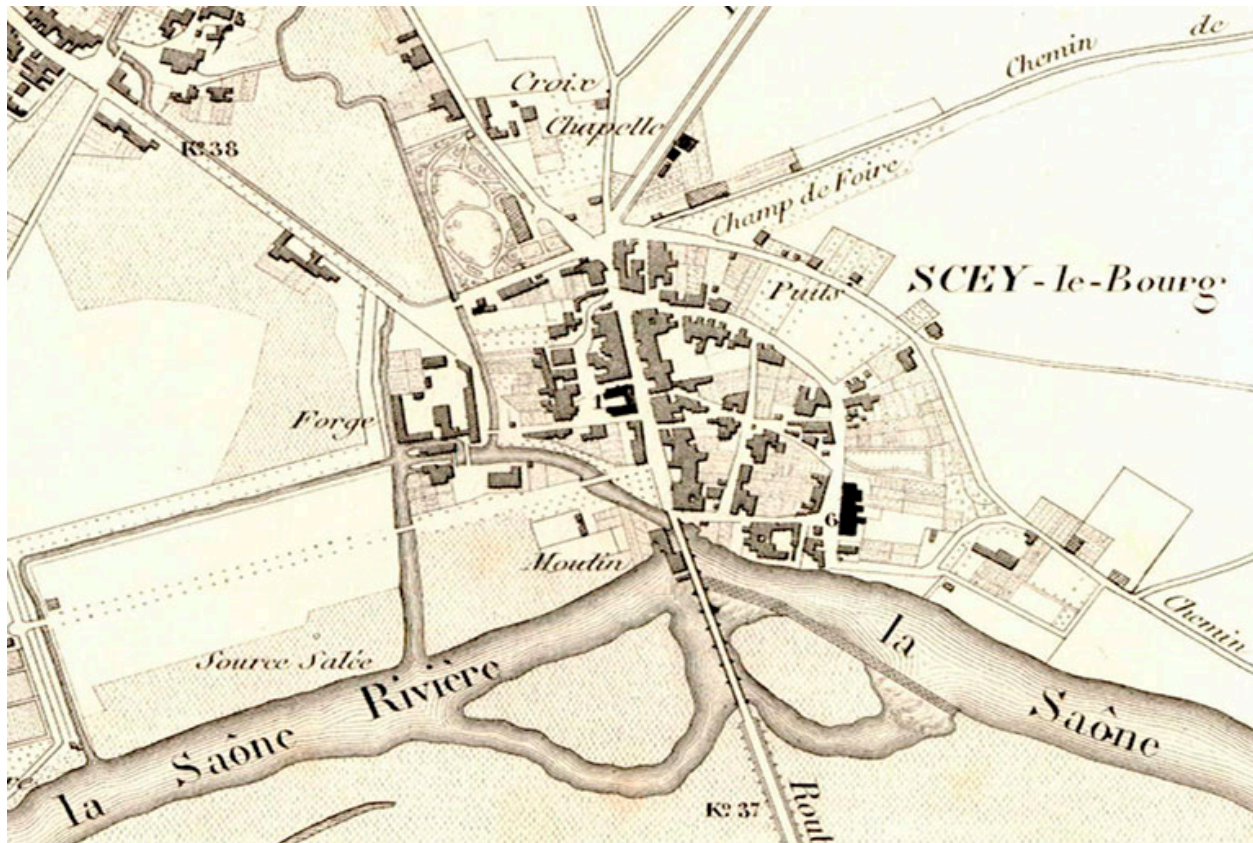
Extrait de l'Atlas parcellaire (1836) du cadastre de la commune de Scy-sur-Saône-et-Saint-Albin.

IVR43_20187000853NUCA

Date de prise de vue : 2018

Échelle : 1/1250

(c) Région Bourgogne-Franche-Comté, Inventaire du patrimoine ; (c) Archives départementales de la Haute-Saône
reproduction soumise à autorisation du titulaire des droits d'exploitation



Plan de Scey-sur-Saône. In : Dieu, Hyppolite. Atlas cantonal de la Haute-Saône, 1858.

Référence du document reproduit :

- **Plan de Scey-sur-Saône. 1858.**
Plan de Scey-sur-Saône / [s.n.]. [1858]. In : Dieu, Hyppolite. *Atlas cantonal de la Haute-Saône*, 1858.
Archives départementales de la Haute-Saône, Vesoul

IVR43_20187000852NUCA

Échelle : 1/10000

(c) Région Bourgogne-Franche-Comté, Inventaire du patrimoine ; (c) Archives départementales de la Haute-Saône
reproduction soumise à autorisation du titulaire des droits d'exploitation



Extrémité sud de la rue Armand Paulmard, en direction du pont sur la Saône.

IVR43_20187000452NUC4A

Auteur de l'illustration : Jérôme Mongreville

Date de prise de vue : 2018

(c) Région Bourgogne-Franche-Comté, Inventaire du patrimoine
reproduction soumise à autorisation du titulaire des droits d'exploitation



Extrémité nord de la rue Armand Paulmard, en direction de la porte du bourg (détruite).

IVR43_20187000393NUC4A

Auteur de l'illustration : Jérôme Mongreville

Date de prise de vue : 2018

(c) Région Bourgogne-Franche-Comté, Inventaire du patrimoine
reproduction soumise à autorisation du titulaire des droits d'exploitation