

Franche-Comté, Doubs  
Montlebon  
Cornabey  
2 rue du Bief

## atelier de teinturier et moulin à foulon Reuille, puis scierie Jacoutot puis Vermot-Desroches

### Références du dossier

Numéro de dossier : IA25001696  
Date de l'enquête initiale : 2016  
Date(s) de rédaction : 2017  
Cadre de l'étude : patrimoine industriel patrimoine industriel du Doubs  
Degré d'étude : étudié

### Désignation

Dénomination : moulin à foulon, atelier, scierie  
Précision sur la dénomination : atelier de teinturier  
Appellation : atelier Reuille, scierie Jacoutot, scierie Vermot-Desroches  
Destinations successives : maison  
Parties constituantes non étudiées : atelier de fabrication, bâtiment d'eau, logement, étable, poulailler, grange, rampe d'accès, bassin de retenue, bief de dérivation, cour

### Compléments de localisation

Milieu d'implantation : en écart  
Réseau hydrographique : dérivation de la Douve  
Références cadastrales : 2017, ZE, 66, 67 ; 1814, A, 75-77, 84

### Historique

Le site est figuré sur la carte de Cassini au milieu du 18<sup>e</sup> siècle mais le bâtiment paraît dater de la fin du siècle ou du début du siècle suivant. Il a peut-être été construit pour le teinturier Joseph Grosjean (décédé en 1795), originaire de Vesoul, qui obtient en 1787 la révocation du droit de faire teindre les étoffes en Suisse, droit accordé en 1744 aux habitants du val de Morteau. Dessinée sur le plan cadastral de 1814 (A 76), la "foule" appartient alors à sa veuve, née Béatrix Bobillier (1746-1825), et à ses enfants : le teinturier Charles Ferréol, le meunier Joseph Alexis et Claude Françoise Béatrice, qui se maria en 1823 avec un autre teinturier Charles Théophile Reuille (1797-1854). Partagé au milieu de la décennie 1820, elle passe finalement à ce dernier puis vers 1837 à son neveu Zéphyrin Reuille (ou Reuille-Rompel, 1799-1863), cultivateur qui y exploite un moulin à foulon actionné par une roue en-dessus. Ses descendants cèdent vers 1868 la propriété à **Arsène Jacoutot** (1832-1878). Ce dernier exploitait un moulin et une scierie (future scierie Pugin Frères) à Louadey, qu'il envisageait de remplacer par une nouvelle scierie à bâtir un peu en aval, mais venait d'abandonner son projet à la suite de l'incendie de l'établissement existant en 1865. C'est lui qui transforme le bâtiment en scierie, dotée d'une roue de poitrine remplacée vers 1875 par une turbine Girard. Nouveau propriétaire vers 1886 : Jules Vuillemin, de Morteau, qui agrandit le bâtiment. Le site est acheté en 1895 par Francis Vermot-Desroches (1871-1961), fils de **Louis Vermot-Desroches** (établi à Derrière le Mont dans ce qui deviendra la scierie Faivre) et gendre de **Narcisse Pugin** (qui exploite le moulin et la scierie de Cornabey, actuellement 17 rue du Moulin). Cultivateur propriétaire de quelques bêtes, Francis installe un châssis multilame en bois fabriqué par son père et fixé à la charpente du bâtiment (jusqu'à 18 lames, 120 coups/minute). Il développe la scierie, qui occupera deux ou trois personnes. La matrice cadastrale signale une extension vers 1908, correspondant à une modernisation de matériel qui se poursuit au cours de la décennie suivante. Francis remplace en mars 1907 la turbine Girard par une turbine Francis des **Ets Goulut-Borne**, de Luxeuil, secondée à partir de 1909 (et jusqu'en 1925-1926) par une machine à vapeur de 40 ch. Il met en place un défibreux et une presse pour produire, en

1906-1907, des fibres de bois destinées au transport des marchandises et vendues à la **chocolaterie Klaus** à Morteau et aux négociants de Meursault (Côte-d'Or). Il installe en 1911 un système de transport des plots (grumes débitées en planches) par wagonnet et vers cette époque une déligneuse (4 ch, 2 000 tr/mn). Il ajoute en 1913 une turbine de 2,5 ch actionnant une dynamo (1 600 tr/mn, production de courant continu de 12,5 A sous 115 V), des Ateliers de construction de Vernon Jacquet Frères, dans l'Eure (cf. IA27000018), et en octobre 1924 une troisième turbine, de 12 ch. Il est secondé par son fils Abel (1900-1989) qui, au début des années 1960, reprend la scierie avec sa soeur Fernande (1899-1991). Abel travaille à façon pour des charpentiers ou d'autres scieurs. En 1978, un alternateur de 6 kVA est mis en place, actionné par la turbine Goulut et Borne (qui entraîne aussi des scies et une paire de meules). L'activité s'arrête en 1984 et le matériel est ferrailé (châssis métallique, déligneuse, scie circulaire, etc., le "sabre" - scie monolame verticale - ayant été supprimé dès 1980) tandis que reste en place la turbine la plus récente. Le bâtiment ne sert plus que d'habitation.

Période(s) principale(s) : 2e moitié 18e siècle, 1er quart 19e siècle (?)

Période(s) secondaire(s) : 4e quart 19e siècle (), 1er quart 20e siècle ()

Auteur(s) de l'oeuvre : maître d'oeuvre inconnu

## Description

Issu d'au moins trois campagnes de construction et extensions, le bâtiment a des murs en moellons calcaires, enduits à l'étage de soubassement et avec essentage de planches pour les autres niveaux (mur pignon occidental : essentage de tavaillons au rez-de-chaussée et de losanges de ciment amiante au-dessus). Il comporte un étage de soubassement, un rez-de-chaussée surélevé, un étage en surcroît et un étage de comble, accessibles par des escaliers dans-oeuvre droits ; une rampe d'accès (pont de grange) dessert la grange au nord. Il est coiffé d'un toit à longs pans, pignons couverts et tuiles mécaniques.

## Éléments descriptifs

Matériau(x) du gros-oeuvre, mise en oeuvre et revêtement : calcaire, moellon, enduit ; essentage de planches ; essentage de ciment amiante

Matériau(x) de couverture : tuile mécanique

Étage(s) ou vaisseau(x) : étage de soubassement, rez-de-chaussée surélevé, étage en surcroît, étage de comble

Type(s) de couverture : toit à longs pans, pignon couvert ; noue

Escaliers : escalier dans-oeuvre : escalier droit

Autres organes de circulations : rampe d'accès

Énergies : énergie hydraulique : produite sur place, turbine hydraulique ; énergie thermique : produite sur place ; énergie électrique : produite sur place

## Statut, intérêt et protection

Statut de la propriété : propriété privée

## Références documentaires

### Documents d'archive

- **Archives départementales du Doubs : 3 P 404 Cadastre de la commune de Montlebon, 1814-1965.**  
Archives départementales du Doubs : 3 P 404 Cadastre de la commune de Montlebon, 1814-1965.
  - 3 P 404 : Atlas parcellaire (24 feuilles), dessin (plume, lavis), par le géomètre du cadastre Vial, 1814 (sections A-E) et 1818 (sections F-G).
  - 3 P 404/1-2 : Registre des états de sections, s.d. [1822 ?].
  - 3 P 404/3, 6 : Matrice cadastrale des propriétés bâties et non bâties, 1822-1874.
  - 3 P 404/4-5 : Matrice cadastrale des propriétés bâties et non bâties, 1875-1914.
  - 3 P 404/7 : Matrice cadastrale des propriétés bâties, 1882-1910.
  - 3 P 404/8 : Matrice cadastrale des propriétés non bâties, 1914-1965.
  - 3 P 404/9 : Matrice cadastrale des propriétés bâties, 1911-1965 .Archives départementales du Doubs, Besançon : 3 P 404
- **Archives départementales du Doubs : 7 S 72 Cours d'eau et usines. Régime des eaux. Moulins-usines (1825-1896).**  
Archives départementales du Doubs : 7 S 72 Cours d'eau et usines. Régime des eaux. Moulins-usines (1825-1896).

Archives départementales du Doubs, Besançon : 7 S 72

- **Archives départementales du Doubs : Sp 742. Service hydraulique. Usines. Réglementation, autorisations de travaux. An III-1897.**

Archives départementales du Doubs : Service hydraulique. Usines. Réglementation, autorisations de travaux. An III-1897.

Usine jacoutot (1872-1874).

Archives départementales du Doubs, Besançon : Sp 742

## Documents figurés

- **Carte générale de la France. N° 146 [Besançon], 1759-1762.**

*Carte générale de la France. N° 146 [Besançon]*, gravure, par César-François Cassini de Thury (dir.) et Durand (grav.), 1759-1762, échelle 1:86 400, 60 x 95 cm.

- **Commune de Montlebon. Pétition du Sr Jacoutot (Arsène), usinier à Cornabey, tendant à obtenir l'autorisation de placer une poutre dans le fond du ruisseau. Plan des lieux, 1872.**

*Commune de Montlebon. Pétition du Sr Jacoutot (Arsène), usinier à Cornabey, tendant à obtenir l'autorisation de placer une poutre dans le fond du ruisseau. Plan des lieux*, dessin (plume, lavis), par le conducteur des Ponts et Chaussées Em. Gresset, Besançon le 8 novembre 1872, 30,5 x 56 cm, 1/2 500.

Archives départementales du Doubs, Besançon : 7 S 72

- **Projet de règlement d'eau de la scierie du Sr Jacoutot Arsène, au hameau de Cornabey, territoire de Montlebon. Plan et profils, 1873.**

*Projet de règlement d'eau de la scierie du Sr Jacoutot Arsène, au hameau de Cornabey, territoire de Montlebon. Plan et profils*, dessin (plume, lavis), par le conducteur des Ponts et Chaussées Em. Gresset, Besançon le 31 décembre 1873, 30,5 x 42 cm, échelles 1/2 500, 1/600 et 1/100. Il en existe une version sur calque dans la liasse Sp 742.

Archives départementales du Doubs, Besançon : 7 S 72

## Bibliographie

- **Courtieu, Jean (dir.). Dictionnaire des communes du département du Doubs, 1982-1987.**

Courtieu, Jean (dir.). *Dictionnaire des communes du département du Doubs*. - Besançon : Cêtre, 1982-1987. 6 t., 3566 p. : ill. ; 24 cm.

T. 4, 1985, p. 2233-2234.

- **La roue hydraulique. Naissance de l'industrie dans le val de Morteau, 1982.**

*La roue hydraulique. Naissance de l'industrie dans le val de Morteau*. - [Morteau] : [Lycée d'Enseignement Professionnel], [1982]. 60 p. : ill. ; 21 cm. Ouvrage réalisé par des élèves du collège de Morteau dans le cadre d'un projet d'action éducative.

- **Vuillet, Bernard. La vie dans le val de Morteau entre 1750 et 1800, 1975.**

Vuillet, Bernard. *La vie dans le val de Morteau entre 1750 et 1800*. - [S.l.] : [s.n.], 1975. 2 vol. (421 p.) : ill. ; 30 cm. Th. : Paris, Ecole des Chartes, 1975.

P. 240.

## Multimedia

- **Guichard, Jean-Marie. Recherches généalogiques.**

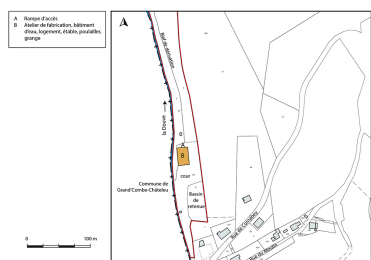
Guichard, Jean-Marie. Recherches généalogiques. Accessibles en ligne sur le site de Geneanet : <http://gw.geneanet.org/>

Famille Grosjean, Jacoutot et Vermot-Desroches, à Montlebon (consultation : 8 novembre 2017).

- **Monneret, Christian. Recherches généalogiques.**

Monneret, Christian. Recherches généalogiques. Accessibles en ligne sur le site de Geneanet : <http://gw.geneanet.org/>  
 Familles Grosjean et Reuille, à Montlebon (consultation : 8 novembre 2017).

## Illustrations



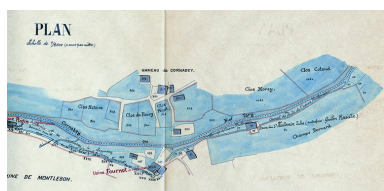
Plan-masse et de situation.  
 Extrait du plan cadastral,  
 2017, section ZE, 1/2 000.  
 Dess. Bertrand Turina  
 IVR43\_20182501339NUDA



Cadastré de la commune de  
 Montlebon. Atlas parcellaire,  
 1814, section A 1ère feuille  
 [détail : Cornabey], 1/2 500.  
 Phot. Jérôme Mongreville, Autr. Vial  
 IVR43\_20182500137NUC4A



Projet de règlement d'eau de la  
 scierie du Sr Jacoutot Arsène, au  
 hameau de Cornabey, territoire de  
 Montlebon. Plan et profils, 1873.  
 Autr. Em. Gresset  
 IVR43\_20182500034NUC4A



Commune de Montlebon. Ruisseau  
 de Cornabey. Usines des Srs  
 Pugin et Fournot. Plan des lieux  
 [détail : partie droite], 1887.  
 Autr. Couturier  
 IVR43\_20182500042NUC4A



Vue d'ensemble du site  
 depuis l'est, en 1976.  
 Phot. Dominique Humbert  
 IVR43\_19762500765X



Façades antérieure et  
 latérale droite, en 1976.  
 Phot. Dominique Humbert  
 IVR43\_19762500403X



Façades antérieure et  
 latérale gauche, en 1976.  
 Phot. Dominique Humbert  
 IVR43\_19762500404X



Vue d'ensemble, depuis l'est.  
 Phot. Sonia Dourlot  
 IVR43\_20172501654NUC4A




Vue d'ensemble depuis le  
 sud, avec le bassin de retenue.  
 Phot. Sonia Dourlot  
 IVR43\_20172501653NUC4A





Façade antérieure (sud).  
Phot. Sonia Dourlot  
IVR43\_20172501656NUC4A



Façades antérieure et  
latérale gauche (ouest).  
Phot. Sonia Dourlot  
IVR43\_20172501657NUC4A



Façade latérale droite (est).  
Phot. Sonia Dourlot  
IVR43\_20172501655NUC4A



Le bassin de retenue.  
Phot. Sonia Dourlot  
IVR43\_20172501658NUC4A

## Dossiers liés

### Dossiers de synthèse :

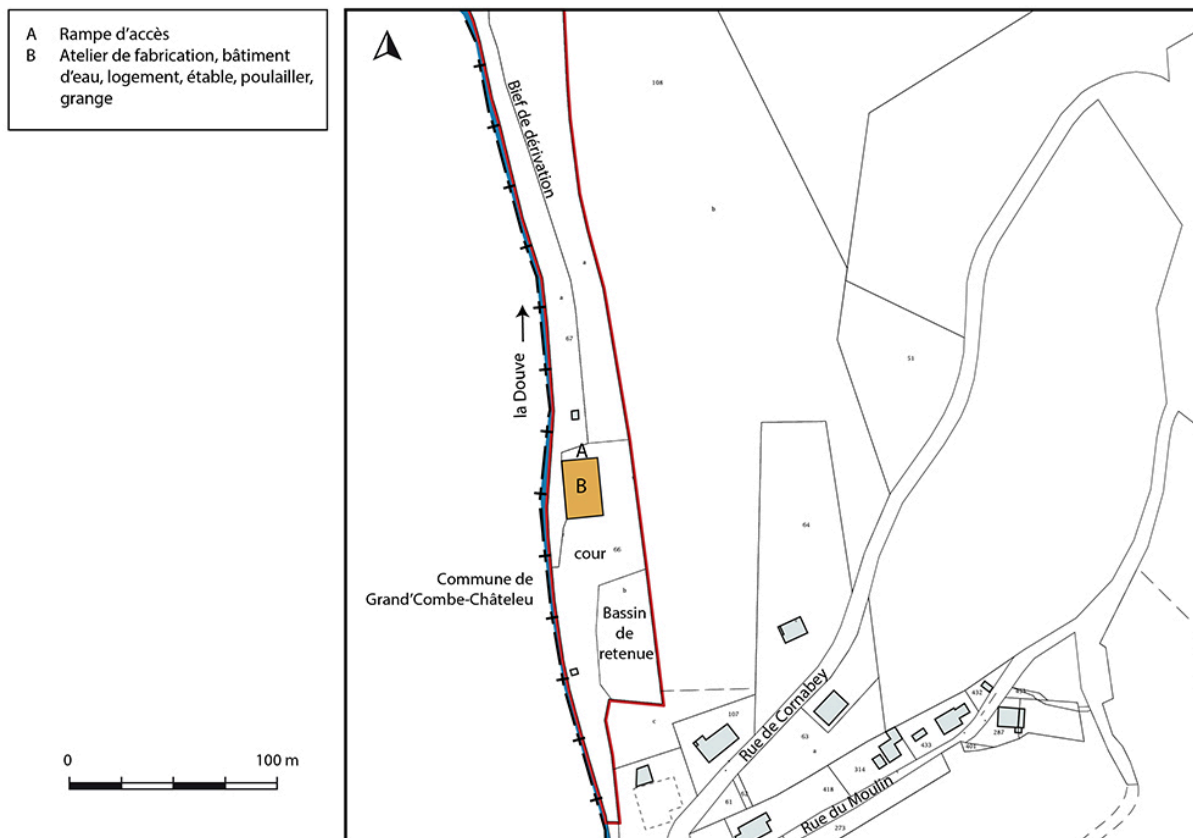
le Pays horloger et son patrimoine industriel (IA25001311)

les établissements hydrauliques de Montlebon (IA25001697) Franche-Comté, Doubs, Montlebon

### Oeuvre(s) contenue(s) :

Auteur(s) du dossier : Laurent Poupard

Copyright(s) : (c) Région Bourgogne-Franche-Comté, Inventaire du patrimoine



Plan-masse et de situation. Extrait du plan cadastral, 2017, section ZE, 1/2 000.

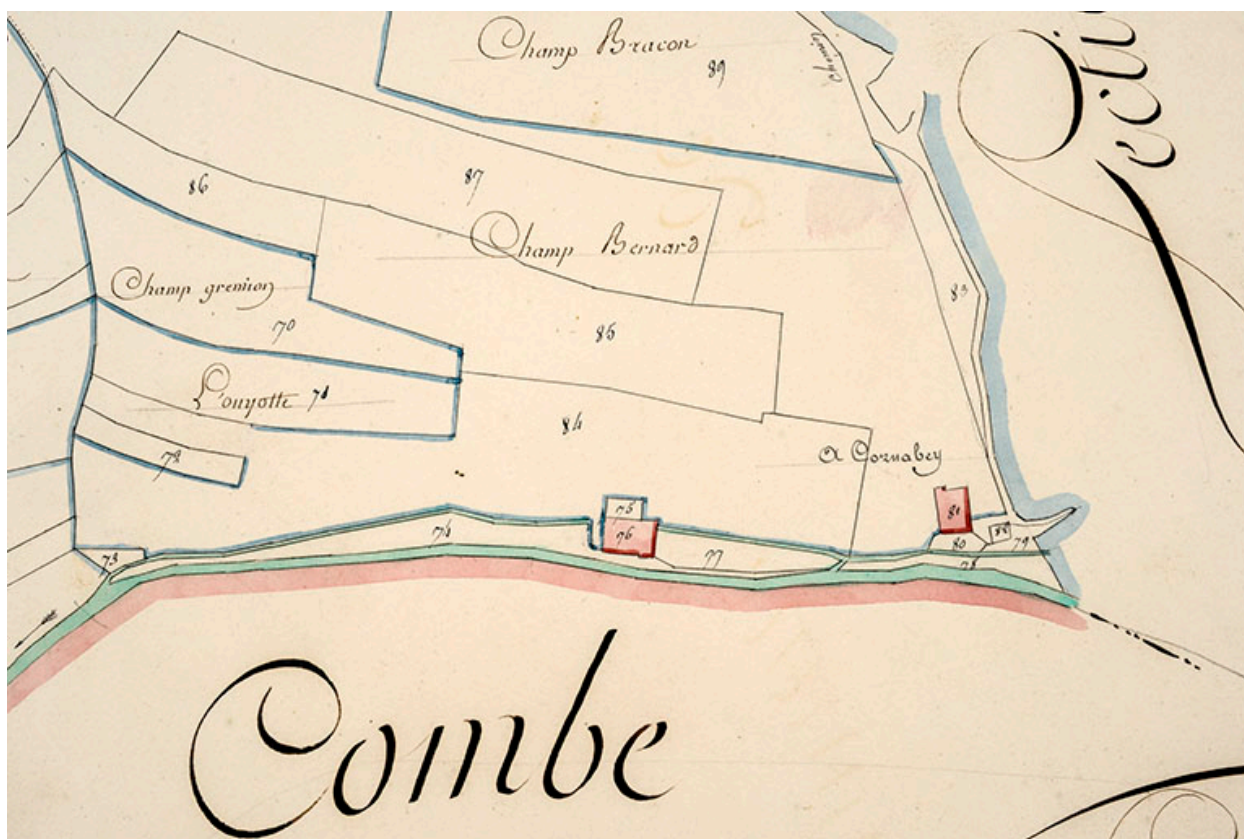
IVR43\_20182501339NUDA

Auteur de l'illustration : Bertrand Turina

Date de prise de vue : 2018

Technique de relevé : reprise de fond ; Échelle : 1/2 000

(c) Région Bourgogne-Franche-Comté, Inventaire du patrimoine ; (c) Ministère des Finances, Service du cadastre  
reproduction soumise à autorisation du titulaire des droits d'exploitation



Cadastre de la commune de Montlebon. Atlas parcellaire, 1814, section A 1ère feuille [détail : Cornabey], 1/2 500.

Référence du document reproduit :

- **Archives départementales du Doubs : 3 P 404 Cadastre de la commune de Montlebon, 1814-1965.**  
Archives départementales du Doubs : 3 P 404 Cadastre de la commune de Montlebon, 1814-1965.
  - 3 P 404 : Atlas parcellaire (24 feuilles), dessin (plume, lavis), par le géomètre du cadastre Vial, 1814 (sections A-E) et 1818 (sections F-G).
  - 3 P 404/1-2 : Registre des états de sections, s.d. [1822 ?].
  - 3 P 404/3, 6 : Matrice cadastrale des propriétés bâties et non bâties, 1822-1874.
  - 3 P 404/4-5 : Matrice cadastrale des propriétés bâties et non bâties, 1875-1914.
  - 3 P 404/7 : Matrice cadastrale des propriétés bâties, 1882-1910.
  - 3 P 404/8 : Matrice cadastrale des propriétés non bâties, 1914-1965.
  - 3 P 404/9 : Matrice cadastrale des propriétés bâties, 1911-1965 .Archives départementales du Doubs, Besançon : 3 P 404

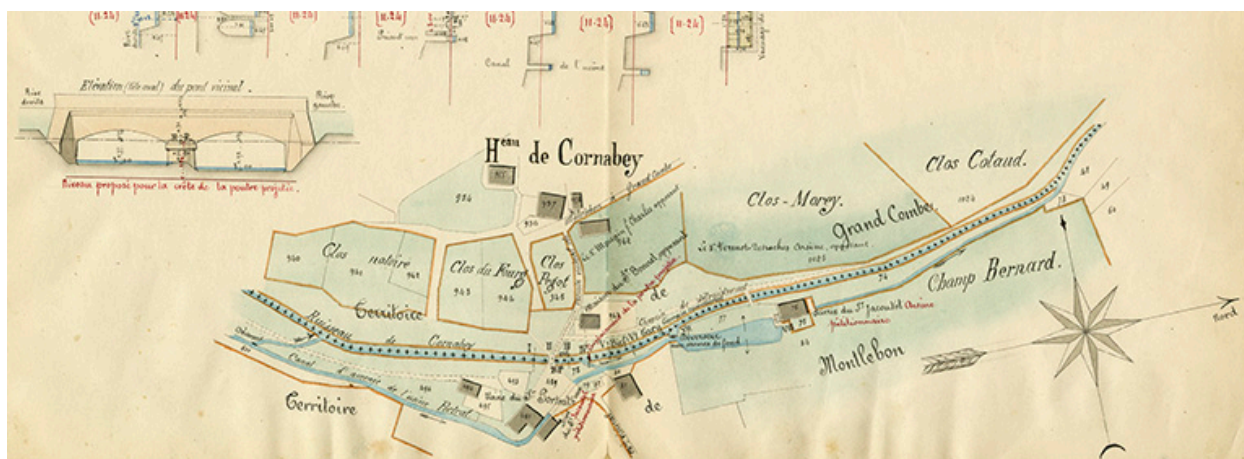
IVR43\_20182500137NUC4A

Auteur de l'illustration : Jérôme Mongreville

Auteur du document reproduit : Vial

Date de prise de vue : 2018

(c) Région Bourgogne-Franche-Comté, Inventaire du patrimoine  
reproduction soumise à autorisation du titulaire des droits d'exploitation



Projet de règlement d'eau de la scierie du Sr Jacoutot Arsène, au hameau de Cornabey, territoire de Montlebon. Plan et profils, 1873.

Référence du document reproduit :

- **Projet de règlement d'eau de la scierie du Sr Jacoutot Arsène, au hameau de Cornabey, territoire de Montlebon. Plan et profils, 1873.**

*Projet de règlement d'eau de la scierie du Sr Jacoutot Arsène, au hameau de Cornabey, territoire de Montlebon. Plan et profils*, dessin (plume, lavis), par le conducteur des Ponts et Chaussées Em. Gresset, Besançon le 31 décembre 1873, 30,5 x 42 cm, échelles 1/2 500, 1/600 et 1/100. Il en existe une version sur calque dans la liasse Sp 742.

Archives départementales du Doubs, Besançon : 7 S 72

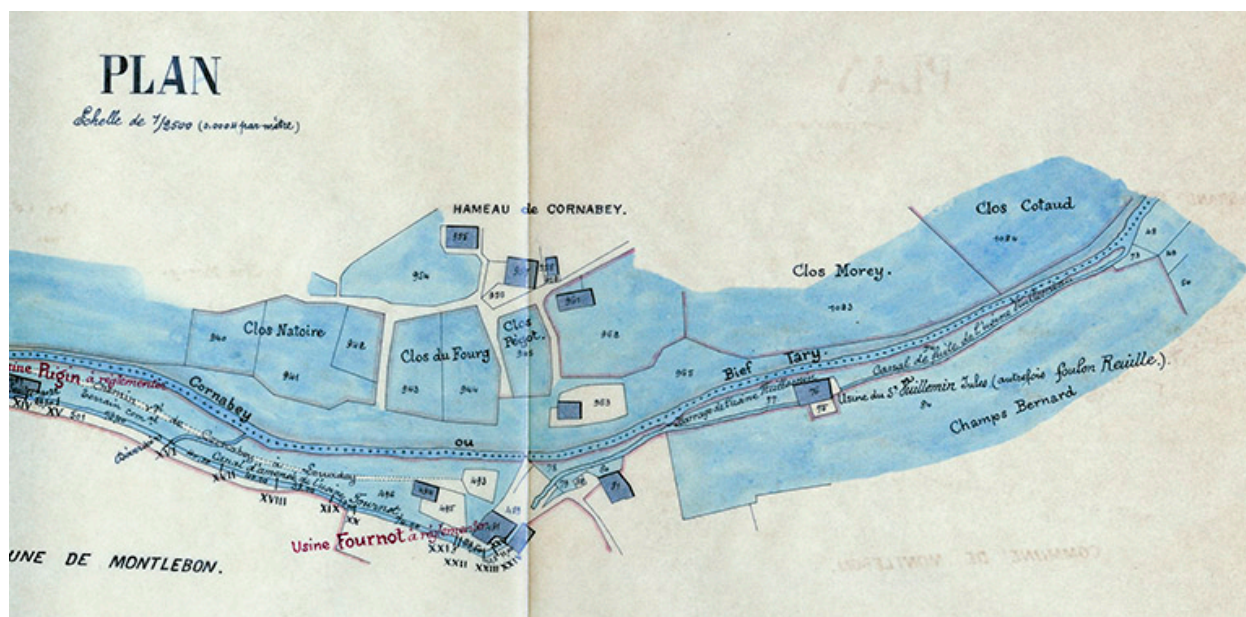
IVR43\_20182500034NUC4A

Auteur du document reproduit : Em. Gresset

Date de prise de vue : 2018

(c) Région Bourgogne-Franche-Comté, Inventaire du patrimoine  
reproduction soumise à autorisation du titulaire des droits d'exploitation





Commune de Montlebon. Ruisseau de Cornabey. Usines des Srs Pugin et Fournot. Plan des lieux [détail : partie droite], 1887.

Référence du document reproduit :

- **Commune de Montlebon. Ruisseau de Cornabey. Usines des Srs Pugin et Fournot. Plan des lieux, 1887.**  
*Commune de Montlebon. Ruisseau de Cornabey. Usines des Srs Pugin et Fournot. Plan des lieux*, dessin sur calque (plume, lavis), par le conducteur Couturier, Besançon le 31 décembre 1887, 1/2 500, 31 x 61 cm. Un exemplaire du plan est conservé dans la liasse 7 S 72 des mêmes archives départementales du Doubs. Archives départementales du Doubs, Besançon : Sp 742

IVR43\_20182500042NUC4A

Auteur du document reproduit : Couturier

Date de prise de vue : 2018

(c) Région Bourgogne-Franche-Comté, Inventaire du patrimoine  
reproduction soumise à autorisation du titulaire des droits d'exploitation



Vue d'ensemble du site depuis l'est, en 1976.

IVR43\_19762500765X

Auteur de l'illustration : Dominique Humbert

Date de prise de vue : 1976

(c) Région Bourgogne-Franche-Comté, Inventaire du patrimoine  
reproduction soumise à autorisation du titulaire des droits d'exploitation



Façades antérieure et latérale droite, en 1976.

IVR43\_19762500403X

Auteur de l'illustration : Dominique Humbert

Date de prise de vue : 1976

(c) Région Bourgogne-Franche-Comté, Inventaire du patrimoine  
reproduction soumise à autorisation du titulaire des droits d'exploitation



Façades antérieure et latérale gauche, en 1976.

IVR43\_19762500404X

Auteur de l'illustration : Dominique Humbert

Date de prise de vue : 1976

(c) Région Bourgogne-Franche-Comté, Inventaire du patrimoine  
reproduction soumise à autorisation du titulaire des droits d'exploitation





Vue d'ensemble, depuis l'est.

IVR43\_20172501654NUC4A

Auteur de l'illustration : Sonia Dourlot

Date de prise de vue : 2017

(c) Région Bourgogne-Franche-Comté, Inventaire du patrimoine  
reproduction soumise à autorisation du titulaire des droits d'exploitation



Vue d'ensemble depuis le sud, avec le bassin de retenue.

IVR43\_20172501653NUC4A

Auteur de l'illustration : Sonia Dourlot

Date de prise de vue : 2017

(c) Région Bourgogne-Franche-Comté, Inventaire du patrimoine  
reproduction soumise à autorisation du titulaire des droits d'exploitation





Façade antérieure (sud).

IVR43\_20172501656NUC4A

Auteur de l'illustration : Sonia Dourlot

Date de prise de vue : 2017

(c) Région Bourgogne-Franche-Comté, Inventaire du patrimoine  
reproduction soumise à autorisation du titulaire des droits d'exploitation



Façades antérieure et latérale gauche (ouest).

IVR43\_20172501657NUC4A

Auteur de l'illustration : Sonia Dourlot

Date de prise de vue : 2017

(c) Région Bourgogne-Franche-Comté, Inventaire du patrimoine  
reproduction soumise à autorisation du titulaire des droits d'exploitation





Façade latérale droite (est).

IVR43\_20172501655NUC4A

Auteur de l'illustration : Sonia Dourlot

Date de prise de vue : 2017

(c) Région Bourgogne-Franche-Comté, Inventaire du patrimoine  
reproduction soumise à autorisation du titulaire des droits d'exploitation



Le bassin de retenue.

IVR43\_20172501658NUC4A

Auteur de l'illustration : Sonia Dourlot

Date de prise de vue : 2017

(c) Région Bourgogne-Franche-Comté, Inventaire du patrimoine  
reproduction soumise à autorisation du titulaire des droits d'exploitation