

Bourgogne, Côte-d'Or
Semur-en-Auxois
11 place de l' Ancienne Comédie

théâtre dit la Comédie

Références du dossier

Numéro de dossier : IA21005807

Date de l'enquête initiale : 2021

Date(s) de rédaction : 2021

Cadre de l'étude : enquête thématique régionale salles de spectacle de Bourgogne-Franche-Comté

Degré d'étude : étudié

Désignation

Dénomination : théâtre

Appellation : la Comédie

Destinations successives : imprimerie, maison

Parties constituantes non étudiées : dépendance, cour

Compléments de localisation

Milieu d'implantation : en ville

Références cadastrales : 2021, AE, 234 ; 1830, H, 441, 442

Historique

Si une première Comédie - non localisée - semble signalée dès 1725, la salle connue comme l'ancienne Comédie est bâtie entre 1786 et 1795, peut-être en 1787. En effet, le 13 décembre 1786, Philibert Hugues Gueneau d'Aumont, conseiller du roi, lieutenant de police et maire de Semur-en-Auxois, autorise Simon Henry à édifier un bâtiment sur un terrain communal tandis que la légende d'un plan du 12 février 1788 mentionne une "cour et bâtiment de la Comédie". Gueneau d'Aumont et Henry en sont copropriétaires en 1795 : le 23 germinal an 3 (12 avril 1795), ils vendent moyennant 58 000 livres "un corps de bâtiment destiné à salle de spectacles et autres usages" à leur locataire, le sieur Girault, qui fait alors édifier une petite bâtisse sur la parcelle. D'une dimension intérieure de 15 m sur 9, la Comédie est utilisée comme salle de spectacle une quarantaine d'années avant d'être délaissée et remplacée par le théâtre ouvert en 1847 rue du Rempart. Elle appartient en 1856 à Louis Marion, tailleur de pierres et architecte, qui est certainement à l'origine d'un remaniement des façades ou, au minimum, des décors qui les ornent. Elle passe ensuite à la famille Bordot, qui y installe une imprimerie, disparue en 2020.

Période(s) principale(s) : 4e quart 18e siècle ()

Auteur(s) de l'oeuvre : maître d'oeuvre inconnu

Description

La Comédie comporte un sous-sol, deux étages carrés et un comble, desservis par des escaliers dans-oeuvre (l'un étant un escalier tournant à deux volées droite). Elle est coiffée d'un toit à longs pans, croupes et tuiles plates, mais un brisis revêtu d'ardoises a été aménagé sur le pan occidental. Elle a des murs en calcaire : pierres de taille apparentes au rez-de-chaussée (où les trumeaux des façades sud et est sont traités comme des pilastres), moellons enduits au-dessus. A l'ouest s'étend une terrasse en béton, soutenue côté rue par un corps de bâtiment aux murs de pierres de taille calcaires apparentes, supportant des dépendances en appentis.

Éléments descriptifs

Matériau(x) du gros-oeuvre, mise en oeuvre et revêtement : calcaire, moellon, enduit ; calcaire, pierre de taille

Matériau(x) de couverture : tuile plate, ardoise, béton en couverture

Étage(s) ou vaisseau(x) : sous-sol, 2 étages carrés, étage de comble
Élévations extérieures : élévation à travées
Type(s) de couverture : toit à longs pans, croupe ; toit à longs pans brisés ; terrasse
Escaliers : escalier dans-oeuvre : escalier tournant, en maçonnerie

Décor

Techniques : sculpture

Représentations : palme, feuillage, raisin, gland, chardon, oiseau

Précision sur les représentations :

Les trumeaux des façades sud et est sont, au rez-de-chaussée, ornés en partie haute de guirlandes de feuillage et fruits, certaines accueillant un oiseau picorant.

Statut, intérêt et protection

Statut de la propriété : propriété privée

Références documentaires

Documents d'archive

- **Archives municipales de Semur-en-Auxois : 1 M 35 Théâtre (ancienne salle située place de la Comédie) : cession du bâtiment. 1837.**
Archives municipales de Semur-en-Auxois : 1 M 35 Théâtre (ancienne salle située place de la Comédie) : cession du bâtiment. 1837.
Archives municipales, Semur-en-Auxois : 1 M 35

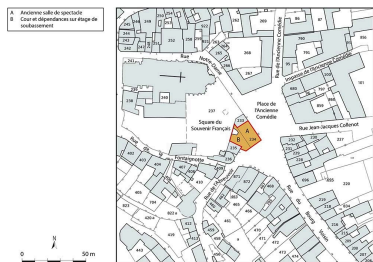
Documents figurés

- **Plan dressé par Bénigne Marion, voyer de la ville de Semur en Auxois, le 12 février 1788.**
Plan dressé par Bénigne Marion, voyer de la ville de Semur en Auxois, le 12 février 1788. Dessin (plume, lavis). Ech. de 120 pieds (environ 36 m).
Archives municipales, Semur-en-Auxois : DD 11
- **Plan de Semur-en-Auxois en 1812.**
Plan de Semur-en-Auxois en 1812. Dessin (plume, lavis), s.n. 1812.
reference à completer
Archives municipales, Semur-en-Auxois
- **[Vue de l'ancienne Comédie et de l'église paroissiale]. 1858.**
[Vue de l'ancienne Comédie et de l'église paroissiale]. Dessin (gravure), s.n. [initiales peu lisibles]. 1858. 30 x 40 cm. Reproduction d'une gravure de 1858.
Collection particulière

Bibliographie

- **Raymond, François. Le théâtre de Semur-en-Auxois : histoire de sa construction et de sa reconstruction. 2014.**
Raymond, François. *Le théâtre de Semur-en-Auxois : histoire de sa construction et de sa reconstruction.* Dans : *Places fortes et centres d'échanges* : actes du 21e colloque de l'ABSS, Semur-en-Auxois, 15-16 octobre 2011. Dijon : Association bourguignonne des Sociétés savantes, Semur-en-Auxois : Société des Sciences de Semur-en-Auxois, 2014, p. 127-152 : ill. p. 127-128.

Illustrations



Plan-masse et de situation. Source :
Direction générale des Finances
Publiques - Cadastre ; mise à
jour 2021, section AE, 1/1 000.

Dess. Aline Thomas
IVR26_20222100164NUDA



Plan de Semur-en-Auxois en 1812,
montrant la place de la Comédie.
Phot. Kréastyl Communication
IVR26_20222100279NUC2A



[Vue de l'ancienne Comédie et
de l'église paroissiale]. 1858.

Autr. auteur inconnu
IVR26_20222100265NUC4A



Vue d'ensemble, depuis l'est.
Phot. Pierre-Marie Barbe-Richaud
IVR26_20232100059NUC4A



Façade antérieure.
Phot. Pierre-Marie Barbe-Richaud
IVR26_20232100060NUC4A



Façade latérale gauche.
Phot. Pierre-Marie Barbe-Richaud
IVR26_20232100072NUC4A



Façade antérieure : entrée.
Phot. Pierre-Marie Barbe-Richaud
IVR26_20232100068NUC4A




Façade antérieure :
fenêtre du 2e étage.
Phot. Pierre-Marie Barbe-Richaud
IVR26_20232100069NUC4A



Façade antérieure, 1er pilastre
(à gauche) : guirlande sculptée.
Phot. Pierre-Marie Barbe-Richaud
IVR26_20232100071NUC4A



Façade antérieure, 2e pilastre (en partant de la gauche) : guirlande sculptée et oiseau picorant.
Phot. Pierre-Marie Barbe-Richaud
IVR26_20232100070NUC4A



Façade antérieure, 3e pilastre (en partant de la gauche) : guirlande sculptée et inscriptions.
Phot. Pierre-Marie Barbe-Richaud
IVR26_20232100066NUC4A



Façade antérieure, 3e pilastre (en partant de la gauche) : guirlande sculptée.
Phot. Pierre-Marie Barbe-Richaud
IVR26_20232100067NUC4A



Façade antérieure, 4e pilastre (en partant de la gauche) : guirlande sculptée et inscriptions.
Phot. Pierre-Marie Barbe-Richaud
IVR26_20232100065NUC4A



Façade antérieure, 4e pilastre (en partant de la gauche) : guirlande sculptée.
Phot. Pierre-Marie Barbe-Richaud
IVR26_20232100064NUC4A



Façade antérieure, 5e pilastre (en partant de la gauche) : guirlande sculptée.
Phot. Pierre-Marie Barbe-Richaud
IVR26_20232100063NUC4A



Façade antérieure, 6e pilastre (en partant de la gauche) : guirlande sculptée.
Phot. Pierre-Marie Barbe-Richaud
IVR26_20232100062NUC4A



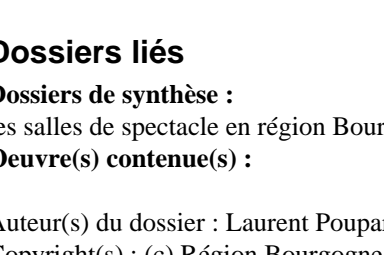
Façade antérieure, 7e et dernier pilastre (à droite) : guirlande sculptée.
Phot. Pierre-Marie Barbe-Richaud
IVR26_20232100061NUC4A



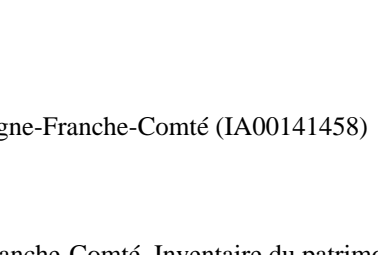
Façade latérale gauche, 1er pilastre (à gauche) : guirlande sculptée.
Phot. Pierre-Marie Barbe-Richaud
IVR26_20232100073NUC4A



Façade latérale gauche, 2e pilastre (en partant de la gauche) : guirlande sculptée.
Phot. Pierre-Marie Barbe-Richaud
IVR26_20232100074NUC4A



Façade latérale gauche, 3e pilastre (en partant de la gauche) : guirlande sculptée.
Phot. Pierre-Marie Barbe-Richaud
IVR26_20232100075NUC4A



Façade latérale gauche, 4e et dernier pilastre (à droite) : guirlande sculptée et oiseau picorant.
Phot. Pierre-Marie Barbe-Richaud
IVR26_20232100076NUC4A



Dossiers liés

Dossiers de synthèse :

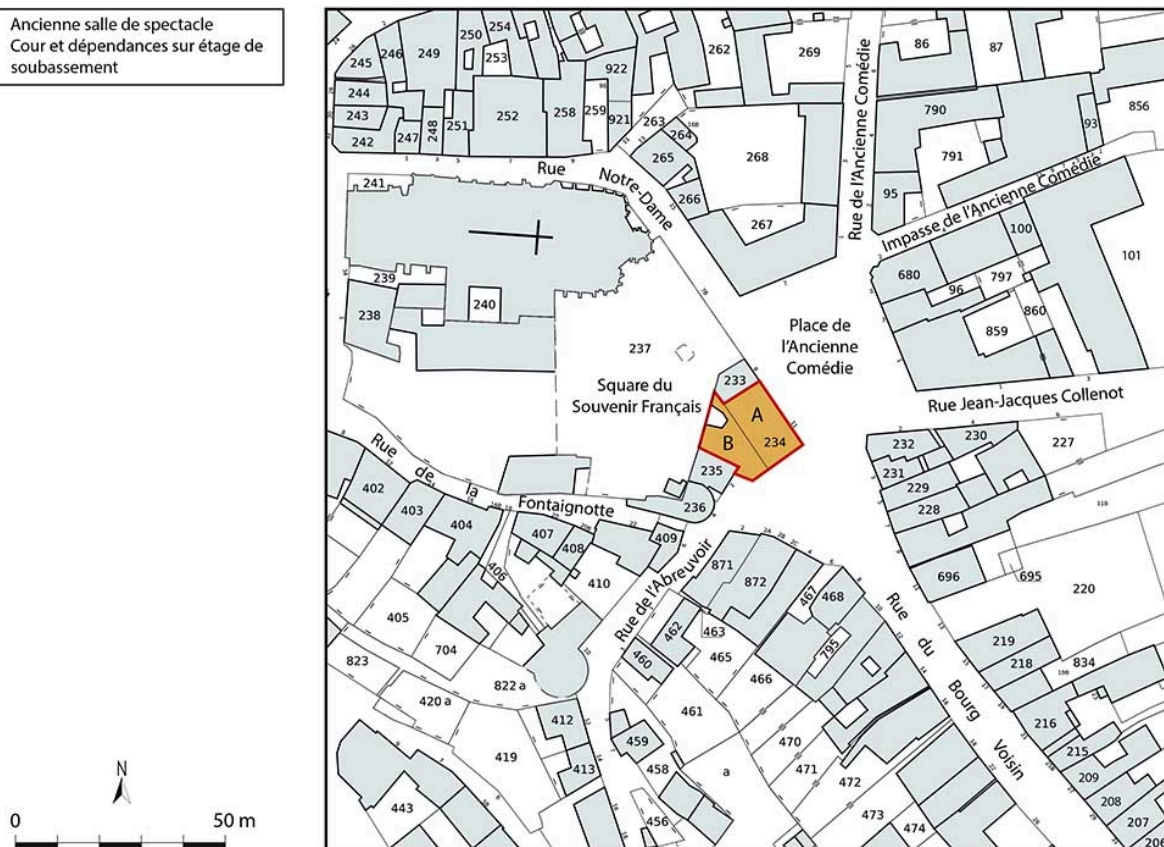
les salles de spectacle en région Bourgogne-Franche-Comté (IA00141458)

Oeuvre(s) contenue(s) :

Auteur(s) du dossier : Laurent Poupard

Copyright(s) : (c) Région Bourgogne-Franche-Comté, Inventaire du patrimoine

- A Ancienne salle de spectacle
- B Cour et dépendances sur étage de soubassement



Plan-masse et de situation. Source : Direction générale des Finances Publiques - Cadastre ; mise à jour 2021, section AE, 1/1 000.

IVR26_20222100164NUDA

Auteur de l'illustration : Aline Thomas

Date de prise de vue : 2022

Technique de relevé : reprise de fond ; Échelle : 1/1 000

(c) Région Bourgogne-Franche-Comté, Inventaire du patrimoine
reproduction soumise à autorisation du titulaire des droits d'exploitation



Plan de Semur-en-Auxois en 1812, montrant la place de la Comédie.

Référence du document reproduit :

- **Plan de Semur-en-Auxois en 1812.**
Plan de Semur-en-Auxois en 1812. Dessin (plume, lavis), s.n. 1812.
Archives municipales, Semur-en-Auxois

IVR26_20222100279NUC2A

Auteur de l'illustration : Créastyl Communication

Date de prise de vue : 2022

(c) Ville de Semur-en-Auxois

reproduction soumise à autorisation du titulaire des droits d'exploitation



[Vue de l'ancienne Comédie et de l'église paroissiale]. 1858.

Référence du document reproduit :

- **[Vue de l'ancienne Comédie et de l'église paroissiale]. 1858.**
[Vue de l'ancienne Comédie et de l'église paroissiale]. Dessin (gravure), s.n. [initiales peu lisibles]. 1858. 30 x 40 cm. Reproduction d'une gravure de 1858.
Collection particulière

IVR26_20222100265NUC4A

Auteur du document reproduit : auteur inconnu

Date de prise de vue : 2022

(c) Région Bourgogne-Franche-Comté, Inventaire du patrimoine
reproduction soumise à autorisation du titulaire des droits d'exploitation



Vue d'ensemble, depuis l'est.

IVR26_20232100059NUC4A

Auteur de l'illustration : Pierre-Marie Barbe-Richaud

Date de prise de vue : 2023

(c) Région Bourgogne-Franche-Comté, Inventaire du patrimoine
reproduction soumise à autorisation du titulaire des droits d'exploitation



Façade antérieure.

IVR26_20232100060NUC4A

Auteur de l'illustration : Pierre-Marie Barbe-Richaud

Date de prise de vue : 2023

(c) Région Bourgogne-Franche-Comté, Inventaire du patrimoine
reproduction soumise à autorisation du titulaire des droits d'exploitation



Façade latérale gauche.

IVR26_20232100072NUC4A

Auteur de l'illustration : Pierre-Marie Barbe-Richaud

Date de prise de vue : 2023

(c) Région Bourgogne-Franche-Comté, Inventaire du patrimoine
reproduction soumise à autorisation du titulaire des droits d'exploitation



Façade antérieure : entrée.

IVR26_20232100068NUC4A

Auteur de l'illustration : Pierre-Marie Barbe-Richaud

Date de prise de vue : 2023

(c) Région Bourgogne-Franche-Comté, Inventaire du patrimoine
reproduction soumise à autorisation du titulaire des droits d'exploitation



Façade antérieure : fenêtre du 2e étage.

IVR26_20232100069NUC4A

Auteur de l'illustration : Pierre-Marie Barbe-Richaud

Date de prise de vue : 2023

(c) Région Bourgogne-Franche-Comté, Inventaire du patrimoine
reproduction soumise à autorisation du titulaire des droits d'exploitation



Façade antérieure, 1er pilastre (à gauche) : guirlande sculptée.

IVR26_20232100071NUC4A

Auteur de l'illustration : Pierre-Marie Barbe-Richaud

Date de prise de vue : 2023

(c) Région Bourgogne-Franche-Comté, Inventaire du patrimoine
reproduction soumise à autorisation du titulaire des droits d'exploitation



Façade antérieure, 2e pilastre (en partant de la gauche) : guirlande sculptée et oiseau picorant.

IVR26_20232100070NUC4A

Auteur de l'illustration : Pierre-Marie Barbe-Richaud

Date de prise de vue : 2023

(c) Région Bourgogne-Franche-Comté, Inventaire du patrimoine
reproduction soumise à autorisation du titulaire des droits d'exploitation



Façade antérieure, 3e pilastre (en partant de la gauche) : guirlande sculptée et inscriptions.

IVR26_20232100066NUC4A

Auteur de l'illustration : Pierre-Marie Barbe-Richaud

Date de prise de vue : 2023

(c) Région Bourgogne-Franche-Comté, Inventaire du patrimoine
reproduction soumise à autorisation du titulaire des droits d'exploitation



Façade antérieure, 3e pilastre (en partant de la gauche) : guirlande sculptée.

IVR26_20232100067NUC4A

Auteur de l'illustration : Pierre-Marie Barbe-Richaud

Date de prise de vue : 2023

(c) Région Bourgogne-Franche-Comté, Inventaire du patrimoine
reproduction soumise à autorisation du titulaire des droits d'exploitation



Façade antérieure, 4e pilastre (en partant de la gauche) : guirlande sculptée et inscriptions.

IVR26_20232100065NUC4A

Auteur de l'illustration : Pierre-Marie Barbe-Richaud

Date de prise de vue : 2023

(c) Région Bourgogne-Franche-Comté, Inventaire du patrimoine
reproduction soumise à autorisation du titulaire des droits d'exploitation



Façade antérieure, 4e pilastre (en partant de la gauche) : guirlande sculptée.

IVR26_20232100064NUC4A

Auteur de l'illustration : Pierre-Marie Barbe-Richaud

Date de prise de vue : 2023

(c) Région Bourgogne-Franche-Comté, Inventaire du patrimoine
reproduction soumise à autorisation du titulaire des droits d'exploitation



Façade antérieure, 5e pilastre (en partant de la gauche) : guirlande sculptée.

IVR26_20232100063NUC4A

Auteur de l'illustration : Pierre-Marie Barbe-Richaud

Date de prise de vue : 2023

(c) Région Bourgogne-Franche-Comté, Inventaire du patrimoine
reproduction soumise à autorisation du titulaire des droits d'exploitation



Façade antérieure, 6e pilastre (en partant de la gauche) : guirlande sculptée.

IVR26_20232100062NUC4A

Auteur de l'illustration : Pierre-Marie Barbe-Richaud

Date de prise de vue : 2023

(c) Région Bourgogne-Franche-Comté, Inventaire du patrimoine
reproduction soumise à autorisation du titulaire des droits d'exploitation



Façade antérieure, 7e et dernier pilastre (à droite) : guirlande sculptée.

IVR26_20232100061NUC4A

Auteur de l'illustration : Pierre-Marie Barbe-Richaud

Date de prise de vue : 2023

(c) Région Bourgogne-Franche-Comté, Inventaire du patrimoine
reproduction soumise à autorisation du titulaire des droits d'exploitation



Façade latérale gauche, 1er pilastre (à gauche) : guirlande sculptée.

IVR26_20232100073NUC4A

Auteur de l'illustration : Pierre-Marie Barbe-Richaud

Date de prise de vue : 2023

(c) Région Bourgogne-Franche-Comté, Inventaire du patrimoine
reproduction soumise à autorisation du titulaire des droits d'exploitation



Façade latérale gauche, 2e pilastre (en partant de la gauche) : guirlande sculptée.

IVR26_20232100074NUC4A

Auteur de l'illustration : Pierre-Marie Barbe-Richaud

Date de prise de vue : 2023

(c) Région Bourgogne-Franche-Comté, Inventaire du patrimoine
reproduction soumise à autorisation du titulaire des droits d'exploitation



Façade latérale gauche, 3e pilastre (en partant de la gauche) : guirlande sculptée.

IVR26_20232100075NUC4A

Auteur de l'illustration : Pierre-Marie Barbe-Richaud

Date de prise de vue : 2023

(c) Région Bourgogne-Franche-Comté, Inventaire du patrimoine
reproduction soumise à autorisation du titulaire des droits d'exploitation



Façade latérale gauche, 4e et dernier pilastre (à droite) : guirlande sculptée et oiseau picorant.

IVR26_20232100076NUC4A

Auteur de l'illustration : Pierre-Marie Barbe-Richaud

Date de prise de vue : 2023

(c) Région Bourgogne-Franche-Comté, Inventaire du patrimoine
reproduction soumise à autorisation du titulaire des droits d'exploitation