Franche-Comté, Doubs
Besançon
îlot Ronchaux
Grande Rue 132, 130, 128

hôtel de la Tour Saint-Quentin

Références du dossier

Numéro de dossier : IA25000235
Date de l'enquête initiale : 1996
Date(s) de rédaction : 2001
Cadre de l'étude : enquête thématique régionale demeures bisontines
Degré d'étude : étudié

Désignation

Dénomination : hôtel
Appellation : Hôtel de la Tour Saint-Quentin
Parties constituantes non étudiées : immeuble à logements, écurie, remise, logement, jardin, cour

Compléments de localisation

Milieu d'implantation : en ville
Références cadastrales : . 1833 K2 766 à 767, 769 à 770 ; . 1974 AM 16, 18, 19

Historique

Cet hôtel, qui conserve quelques baies de la 1ère moitié du 16e siècle comprises dans la maçonnerie de la cage de l'escalier principal, a été reconstruit à la fin du 16e siècle ou au début du 17e siècle. Il appartenait à la famille de la Tour Saint-Quentin, maîtres d'hôtel héréditaires des archevêques de Besançon. Par une transaction passée le 3 octobre 1698, Joseph-Julien comte de la Tour cède néanmoins les biens qu'il possède en fief (dont l'hôtel) à un parent, Jean-Claude de Montagu Boutavant. Au 18e siècle, l'édifice, qui comprenait une remise, une écurie et un grand jardin situé le long de la rue Ronchaux, est loué à la ville pour y recevoir l'académie d'équitation. Le mur de clôture du jardin est refait en 1712 et 1776. Le 11 germinal an 3, l'hôtel qui appartenait à Claude-Marie Lapoype, comte de Saint-Quentin, est divisé et vendu en quatre lots, puis les parties sur jardin loties. En 1824, la Ville achète une partie du logis principal pour élargir la rue Ronchaux et en cède le surplus à l'architecte Nicolas Vieille qui y construit, en 1828, un immeuble à logements. Au 19e siècle, la façade principale et une partie de celle sur cour de l'ancien logis (divisé en deux à la Révolution) ont été également reconstruites et surélevées d'un étage, et un escalier dans-oeuvre aménagé dans la partie gauche. De l'ancienne écurie subsiste une grande porte en arcade intégrée dans un logis secondaire du 19e ou 20e siècle. A l'emplacement de la remise un autre logis a été bâti au 20e siècle. Au 19e siècle, l'édifice a abrité le relais des chevaux d'une entreprise de batellerie, comme le rappelle le décor porté du balcon en fonte au 1er étage de la façade principale.

Période(s) principale(s) : limite 16e siècle 17e siècle (), 19e siècle ()
Période(s) secondaire(s) : 1ère moitié 16e siècle, 20e siècle ()
Auteur(s) de l'oeuvre : Nicolas Vieille (architecte, attribution par source)

Description

Edifice d'angle à trois cours avec une entrée cochère et un couloir sur la Grande Rue et un portail dans clôture sur la rue Ronchaux. L'ancien corps de logis en L, à deux étages carrés d'origine, bâti sur une cave voûtée en berceau, en pierre de taille sur rue et moellons enduits sur cour, a été divisé en deux parties. La partie droite, flanquée d'un immeuble à logements en pierre de taille de quatre étages carrés et un entresol, est distribuée par un escalier dans-oeuvre rampe sur rampe, la partie gauche par un escalier dans-oeuvre à jour central. Dans la cour principale sont situés deux logis secondaires : celui

du fond est bâti sur une partie de l'ancienne écurie, celui de gauche sur l'ancienne remise. De l'ancien jardin le long de la rue Ronchaux, ne subsiste qu'une petite partie transformée en cour.

Eléments descriptifs

Matériau(x) du gros-oeuvre, mise en oeuvre et revêtement : calcaire, pierre de taille ; enduit ; calcaire, moellon, enduit
Matériau(x) de couverture : tuile plate
Étage(s) ou vaisseau(x) : sous-sol, entresol, 4 étages carrés
Couvrements : voûte en berceau
Élévations extérieures : élévation à travées
Escaliers : escalier dans-oeuvre : escalier tournant à retours sans jour, en maçonnerie ; escalier dans-oeuvre : escalier tournant à retours avec jour, en charpente

Typologies et état de conservation

Typologies : hôtel sur rue

Décor

Techniques : ferronnerie
Représentations : ancre ; bateau ; caducée ; chêne ; olivier
Précision sur les représentations :

Une ancre de marine, un bateau, un caducée et un rameau de chêne et d'olivier ornent le balcon en fonte au 1er étage de la façade principale.

Statut, intérêt et protection

Bien que remanié, l'hôtel est caractéristique des hôtels sur rue du 16e ou début du 17e siècle, avec son escalier dans-oeuvre à retours sans jour en maçonnerie.

Intérêt de l'œuvre : à signaler
Éléments remarquables : élévation, escalier
Statut de la propriété : propriété privée

Références documentaires

Bibliographie

- **Les sources documentaires sont consultables dans le dossier numérisé, accessible dans la rubrique "Informations complémentaires".**

Liens web

- Voir le dossier initial numérisé : https://patrimoine.bourgognefranchecomte.fr/gtrudov/IA25000235/index.htm

Illustrations

Plan masse et de situation. Extrait du plan cadastral, 1974, section AM. Dess. André Céréza IVR43_20072500001NUDA

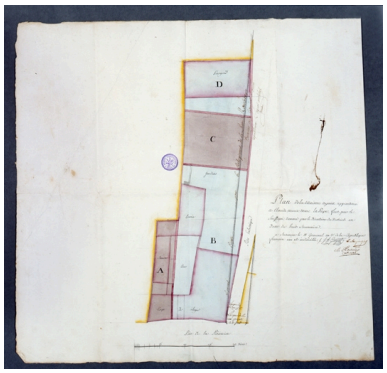

Plan-masse de l'hôtel découpé en lots. Dessin à la plume aquarellé, 1 germinal an 3. Phot. Jérôme Mongreville, Phot. Jean-Pierre Guyet IVR43_20022500014VA

Façade sur rue, vue éloignée de trois quarts gauche. Phot. Yves Sancey IVR43_20092501255NUC2A

Partie centrale de la façade sur rue, de trois quarts gauche. Phot. Yves Sancey IVR43_20092501256NUC2A

Vue d'ensemble de la partie gauche de l'édifice sur rue. Phot. Yves Sancey IVR43_20092501254NUC2A

Partie centrale de la façade sur rue, de face. Phot. Yves Sancey IVR43_20092501257NUC2A

Partie supérieure de la façade sur rue. Phot. Yves Sancey IVR43_20092501253NUC2A

Détail du balcon sur la partie centrale de la façade sur rue, de face. Phot. Yves Sancey IVR43_20092501258NUC2A

Détail du décor en médaillon au centre du balcon. Phot. Yves Sancey IVR43_20092501259NUC2A

Vue d'ensemble de l'immeuble d'angle.
Phot. Yves Sancey
IVR43_20092501250NUC2A

Vue d'ensemble de l'étage de surélévation de l'immeuble d'angle.
Phot. Yves Sancey
IVR43_20092501251NUC2A

Détail de la partie supérieure de la façade de l'immeuble d'angle.
Phot. Yves Sancey
IVR43_20092501252NUC2A

Vue d'ensemble du portail d'entrée.
Phot. Yves Sancey
IVR43_20092501260NUC2A

Vue d'ensemble depuis le fond de la cour.
Phot. Yves Sancey
IVR43_20092501261NUC2A

Vue d'ensemble de l'aile sur cour.
Phot. Yves Sancey
IVR43_20092501264NUC2A

Aile sur cour, détail des fenêtres du premier étage.
Phot. Yves Sancey
IVR43_20092501262NUC2A

Aile sur cour, détail de deux fenêtres du premier étage.
Phot. Yves Sancey
IVR43_20092501263NUC2A

Détail de l'escalier extérieur à l'extrémité de l'aile.
Phot. Yves Sancey
IVR43_20092501267NUC2A

Détail de l'escalier principal en maçonnerie.
Phot. Yves Sancey
IVR43_20092501265NUC2A



Détail de l'escalier principal en maçonnerie, avec la fenêtre éclairant la cage.
Phot. Yves Sancey
IVR43_20092501266NUC2A

Vue d'ensemble des bâtiments en fond de cour.
Phot. Yves Sancey
IVR43_20092501268NUC2A

Façade postérieure du logis principal sur rue, partie droite.
Phot. Yves Sancey
IVR43_20092501269NUC2A

Façade postérieure du logis principal sur rue, partie droite : détail des fenêtres du rez-de-chaussée.
Phot. Yves Sancey
IVR43_20092501270NUC2A

Vue d'ensemble de la cour secondaire donnant rue Ronchaux.
Phot. Yves Sancey
IVR43_20092501272NUC2A

Cour secondaire donnant rue Ronchaux : détail d'une entrée de cave.
Phot. Yves Sancey
IVR43_20092501271NUC2A

Dossiers liés

Dossiers de synthèse :
les hôtels, les maisons et les immeubles de Besançon centre ville (IA25000819) Franche-Comté, Doubs, Besançon
Oeuvre(s) contenue(s) :

Auteur(s) du dossier : Christiane Roussel
Copyright(s) : (c) Région Bourgogne-Franche-Comté, Inventaire du patrimoine

Plan masse et de situation. Extrait du plan cadastral, 1974, section AM.

Référence du document reproduit :

- **Besançon : extrait du plan cadastral, 1974, section AM**
  Besançon : extrait du plan cadastral, 1974, section AM.

IVR43_20072500001NUDA
Auteur de l'illustration : André Céréza
Date de prise de vue : 2007
Technique de relevé : reprise de fond ; Échelle : 1/500
(c) Région Bourgogne-Franche-Comté, Inventaire du patrimoine
reproduction soumise à autorisation du titulaire des droits d'exploitation

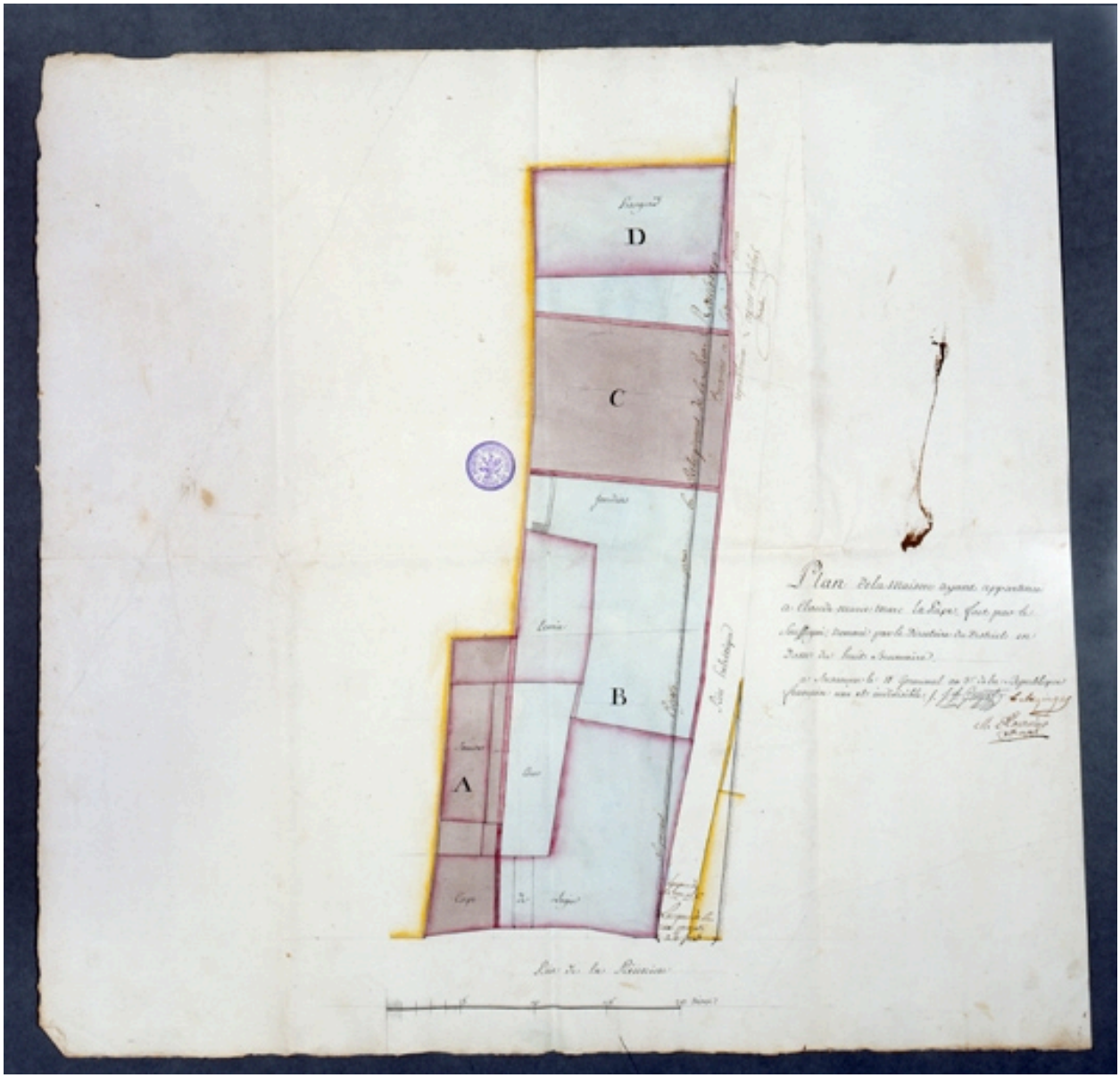

Plan-masse de l'hôtel découpé en lots. Dessin à la plume aquarellé, 1 germinal an 3.

Référence du document reproduit :

- **Plan-masse de l'hôtel découpé en lots**
  Plan-masse de l'hôtel découpé en lots. Dessin à la plume aquarellé, 1 germinal an 3 par Guyet, Jean-Pierre (architecte)
  Archives départementales du Doubs, Besançon : Q 131

IVR43_20022500014VA
Auteur de l'illustration : Jérôme Mongreville, Auteur de l'illustration : Jean-Pierre Guyet
Date de prise de vue : 2002
(c) Région Bourgogne-Franche-Comté, Inventaire du patrimoine ; (c) Archives départementales du Doubs
reproduction soumise à autorisation du titulaire des droits d'exploitation

Façade sur rue, vue éloignée de trois quarts gauche.

IVR43_20092501255NUC2A
Auteur de l'illustration : Yves Sancey
Date de prise de vue : 2009
(c) Région Bourgogne-Franche-Comté, Inventaire du patrimoine
reproduction soumise à autorisation du titulaire des droits d'exploitation

Partie centrale de la façade sur rue, de trois quarts gauche.

IVR43_20092501256NUC2A
Auteur de l'illustration : Yves Sancey
Date de prise de vue : 2009
(c) Région Bourgogne-Franche-Comté, Inventaire du patrimoine
reproduction soumise à autorisation du titulaire des droits d'exploitation

Vue d'ensemble de la partie gauche de l'édifice sur rue.

IVR43_20092501254NUC2A
Auteur de l'illustration : Yves Sancey
Date de prise de vue : 2009
(c) Région Bourgogne-Franche-Comté, Inventaire du patrimoine
reproduction soumise à autorisation du titulaire des droits d'exploitation

Partie centrale de la façade sur rue, de face.

IVR43_20092501257NUC2A
Auteur de l'illustration : Yves Sancey
Date de prise de vue : 2009
(c) Région Bourgogne-Franche-Comté, Inventaire du patrimoine
reproduction soumise à autorisation du titulaire des droits d'exploitation

Partie supérieure de la façade sur rue.

IVR43_20092501253NUC2A
Auteur de l'illustration : Yves Sancey
Date de prise de vue : 2009
(c) Région Bourgogne-Franche-Comté, Inventaire du patrimoine
reproduction soumise à autorisation du titulaire des droits d'exploitation

Détail du balcon sur la partie centrale de la façade sur rue, de face.

IVR43_20092501258NUC2A
Auteur de l'illustration : Yves Sancey
Date de prise de vue : 2009
(c) Région Bourgogne-Franche-Comté, Inventaire du patrimoine
reproduction soumise à autorisation du titulaire des droits d'exploitation

Détail du décor en médaillon au centre du balcon.

IVR43_20092501259NUC2A
Auteur de l'illustration : Yves Sancey
Date de prise de vue : 2009
(c) Région Bourgogne-Franche-Comté, Inventaire du patrimoine
reproduction soumise à autorisation du titulaire des droits d'exploitation

Vue d'ensemble de l'immeuble d'angle.

IVR43_20092501250NUC2A
Auteur de l'illustration : Yves Sancey
Date de prise de vue : 2009
(c) Région Bourgogne-Franche-Comté, Inventaire du patrimoine
reproduction soumise à autorisation du titulaire des droits d'exploitation

Vue d'ensemble de l'étage de surélévation de l'immeuble d'angle.

IVR43_20092501251NUC2A
Auteur de l'illustration : Yves Sancey
Date de prise de vue : 2009
(c) Région Bourgogne-Franche-Comté, Inventaire du patrimoine
reproduction soumise à autorisation du titulaire des droits d'exploitation

Détail de la partie supérieure de la façade de l'immeuble d'angle.

IVR43_20092501252NUC2A
Auteur de l'illustration : Yves Sancey
Date de prise de vue : 2009
(c) Région Bourgogne-Franche-Comté, Inventaire du patrimoine
reproduction soumise à autorisation du titulaire des droits d'exploitation

Vue d'ensemble du portail d'entrée.

IVR43_20092501260NUC2A
Auteur de l'illustration : Yves Sancey
Date de prise de vue : 2009
(c) Région Bourgogne-Franche-Comté, Inventaire du patrimoine
reproduction soumise à autorisation du titulaire des droits d'exploitation

Vue d'ensemble depuis le fond de la cour.

IVR43_20092501261NUC2A
Auteur de l'illustration : Yves Sancey
Date de prise de vue : 2009
(c) Région Bourgogne-Franche-Comté, Inventaire du patrimoine
reproduction soumise à autorisation du titulaire des droits d'exploitation

Vue d'ensemble de l'aile sur cour.

IVR43_20092501264NUC2A
Auteur de l'illustration : Yves Sancey
Date de prise de vue : 2009
(c) Région Bourgogne-Franche-Comté, Inventaire du patrimoine
reproduction soumise à autorisation du titulaire des droits d'exploitation

Aile sur cour, détail des fenêtres du premier étage.

IVR43_20092501262NUC2A
Auteur de l'illustration : Yves Sancey
Date de prise de vue : 2009
(c) Région Bourgogne-Franche-Comté, Inventaire du patrimoine
reproduction soumise à autorisation du titulaire des droits d'exploitation

Aile sur cour, détail de deux fenêtres du premier étage.

IVR43_20092501263NUC2A
Auteur de l'illustration : Yves Sancey
Date de prise de vue : 2009
(c) Région Bourgogne-Franche-Comté, Inventaire du patrimoine
reproduction soumise à autorisation du titulaire des droits d'exploitation

Détail de l'escalier extérieur à l'extrémité de l'aile.

IVR43_20092501267NUC2A
Auteur de l'illustration : Yves Sancey
Date de prise de vue : 2009
(c) Région Bourgogne-Franche-Comté, Inventaire du patrimoine
reproduction soumise à autorisation du titulaire des droits d'exploitation

Détail de l'escalier principal en maçonnerie.

IVR43_20092501265NUC2A
Auteur de l'illustration : Yves Sancey
Date de prise de vue : 2009
(c) Région Bourgogne-Franche-Comté, Inventaire du patrimoine
reproduction soumise à autorisation du titulaire des droits d'exploitation



Détail de l'escalier principal en maçonnerie, avec la fenêtre éclairant la cage.

IVR43_20092501266NUC2A
Auteur de l'illustration : Yves Sancey
Date de prise de vue : 2009
(c) Région Bourgogne-Franche-Comté, Inventaire du patrimoine
reproduction soumise à autorisation du titulaire des droits d'exploitation

Vue d'ensemble des bâtiments en fond de cour.

IVR43_20092501268NUC2A
Auteur de l'illustration : Yves Sancey
Date de prise de vue : 2009
(c) Région Bourgogne-Franche-Comté, Inventaire du patrimoine
reproduction soumise à autorisation du titulaire des droits d'exploitation

Façade postérieure du logis principal sur rue, partie droite.

IVR43_20092501269NUC2A
Auteur de l'illustration : Yves Sancey
Date de prise de vue : 2009
(c) Région Bourgogne-Franche-Comté, Inventaire du patrimoine
reproduction soumise à autorisation du titulaire des droits d'exploitation

Façade postérieure du logis principal sur rue, partie droite : détail des fenêtres du rez-de-chaussée.

IVR43_20092501270NUC2A
Auteur de l'illustration : Yves Sancey
Date de prise de vue : 2009
(c) Région Bourgogne-Franche-Comté, Inventaire du patrimoine
reproduction soumise à autorisation du titulaire des droits d'exploitation

Vue d'ensemble de la cour secondaire donnant rue Ronchaux.

IVR43_20092501272NUC2A
Auteur de l'illustration : Yves Sancey
Date de prise de vue : 2009
(c) Région Bourgogne-Franche-Comté, Inventaire du patrimoine
reproduction soumise à autorisation du titulaire des droits d'exploitation

Cour secondaire donnant rue Ronchaux : détail d'une entrée de cave.

IVR43_20092501271NUC2A
Auteur de l'illustration : Yves Sancey
Date de prise de vue : 2009
(c) Région Bourgogne-Franche-Comté, Inventaire du patrimoine
reproduction soumise à autorisation du titulaire des droits d'exploitation